



Ministério do Empreendedorismo, da Microempresa e da Empresa de Pequeno Porte  
Secretaria Nacional de Microempresa e Empresa de Pequeno Porte  
Diretoria Nacional de Registro Empresarial e Integração  
Secretaria de Desenvolvimento Econômico e Turismo

Nº DO PROTOCOLO (Uso da Junta Comercial)

NIRE (da sede ou filial, quando a sede for em outra UF)

43205239418

Código da Natureza Jurídica

2062

Nº de Matrícula do Agente Auxiliar do Comércio

1 - REQUERIMENTO

ILMO(A). SR.(A) PRESIDENTE DA Junta Comercial, Industrial e Serviços do Rio Grande do Sul

Nome: **BIANCHINI AGRICULTURA E PECUARIA LTDA**

(da Empresa ou do Agente Auxiliar do Comércio)

requer a V.Sª o deferimento do seguinte ato:

Nº FCN/REMP



RSN2568650653

Nº DE VIAS	CÓDIGO DO ATO	CÓDIGO DO EVENTO	QTDE	DESCRIÇÃO DO ATO / EVENTO
1	002			ALTERACAO
		044	1	CISAO PARCIAL
		2247	1	ALTERACAO DE CAPITAL SOCIAL
		2003	1	ALTERACAO DE SOCIO/ADMINISTRADOR

Nº DE VIAS	CÓDIGO DO ATO	CÓDIGO DO EVENTO	QTDE	DESCRIÇÃO DO ATO / EVENTO
1	002			ALTERACAO
		044	1	CISAO PARCIAL
		2247	1	ALTERACAO DE CAPITAL SOCIAL
		2003	1	ALTERACAO DE SOCIO/ADMINISTRADOR

TRINDADE DO SUL

Local

30 Dezembro 2025

Data

Representante Legal da Empresa / Agente Auxiliar do Comércio:

Nome: \_\_\_\_\_

Assinatura: \_\_\_\_\_

Telefone de Contato: \_\_\_\_\_

2 - USO DA JUNTA COMERCIAL

DECISÃO SINGULAR

DECISÃO COLEGIADA

Nome(s) Empresarial(ais) igual(ais) ou semelhante(s):

SIM

SIM

Processo em Ordem À decisão

\_\_\_\_\_/\_\_\_\_\_/\_\_\_\_\_  
Data

NÃO

\_\_\_\_\_/\_\_\_\_\_/\_\_\_\_\_  
Data

\_\_\_\_\_  
Responsável

NÃO

\_\_\_\_\_/\_\_\_\_\_/\_\_\_\_\_  
Data

\_\_\_\_\_  
Responsável

\_\_\_\_\_  
Responsável

DECISÃO SINGULAR

Processo em exigência. (Vide despacho em folha anexa)

Processo deferido. Publique-se e archive-se.

Processo indeferido. Publique-se.

2ª Exigência

3ª Exigência

4ª Exigência

5ª Exigência

\_\_\_\_\_/\_\_\_\_\_/\_\_\_\_\_  
Data

\_\_\_\_\_  
Responsável

DECISÃO COLEGIADA

Processo em exigência. (Vide despacho em folha anexa)

Processo deferido. Publique-se e archive-se.

Processo indeferido. Publique-se.

2ª Exigência

3ª Exigência

4ª Exigência

5ª Exigência

\_\_\_\_\_/\_\_\_\_\_/\_\_\_\_\_  
Data

\_\_\_\_\_  
Vogal

\_\_\_\_\_  
Vogal

\_\_\_\_\_  
Vogal

Presidente da \_\_\_\_\_ Turma

OBSERVAÇÕES



Junta Comercial, Industrial e Serviços do Rio Grande do Sul

Certifico registro sob o nº 11501891 em 19/01/2026 da Empresa BIANCHINI AGRICULTURA E PECUARIA LTDA, CNPJ 89422950000118 e protocolo 255004087 - 30/12/2025. Autenticação: D533688A16ED10416F3AD24282ADA98B9E3EF55D. José Tadeu Jacoby - Secretário-Geral. Para validar este documento, acesse <http://jucisrs.rs.gov.br/validacao> e informe nº do protocolo 25/500.408-7 e o código de segurança YZpp Esta cópia foi autenticada digitalmente e assinada em 22/01/2026 por José Tadeu Jacoby Secretário-Geral.




# JUNTA COMERCIAL, INDUSTRIAL E SERVIÇOS DO RIO GRANDE DO SUL

Registro Digital

Capa de Processo

Identificação do Processo		
Número do Protocolo	Número do Processo Módulo Integrador	Data
25/500.408-7	RSN2568650653	30/12/2025

Identificação do(s) Assinante(s)		
CPF	Nome	Data Assinatura
306.866.010-68	ODIL LEO BIANCHINI	30/12/2025 15:04:53
<b>Assinado utilizando assinatura qualificada</b>		



Junta Comercial, Industrial e Serviços do Rio Grande do Sul



Junta Comercial, Industrial e Serviços do Rio Grande do Sul

Certifico registro sob o nº 11501891 em 19/01/2026 da Empresa BIANCHINI AGRICULTURA E PECUARIA LTDA, CNPJ 89422950000118 e protocolo 255004087 - 30/12/2025. Autenticação: D533688A16ED10416F3AD24282ADA98B9E3EF55D. José Tadeu Jacoby - Secretário-Geral. Para validar este documento, acesse <http://juicisrs.rs.gov.br/validacao> e informe nº do protocolo 25/500.408-7 e o código de segurança YZpp Esta cópia foi autenticada digitalmente e assinada em 22/01/2026 por José Tadeu Jacoby Secretário-Geral.

  
SECRETÁRIO-GERAL

**BIANCHINI AGRICULTURA E PECUÁRIA LTDA.**

CNPJ/MF 89.422.950/0001-18

NIRE 43205239418

**11ª ALTERAÇÃO DO CONTRATO SOCIAL**

**A) COMBI PARTICIPAÇÕES LTDA.**, pessoa jurídica brasileira de direito privado, com sede e foro na cidade de Tapejara, Estado do Rio Grande do Sul, na Rua Coronel Lolico, nº 522, Sala 3, bairro Centro, CEP. 99950-000, inscrita no CNPJ sob o nº 08.562.590/0001-58, com seu Ato Constitutivo arquivado na Junta Comercial, Industrial e Serviços do Rio Grande do Sul ("JUCISRS") sob o NIRE 43300046923 em sessão de 30/11/2006, e ato de transformação em Sociedade Empresária Limitada registrado na JUCISRS sob o NIRE nº 43207343778, em sessão de 13/12/2012, neste ato representada por seu diretor **ODIL LÉO BIANCHINI**, brasileiro, industrial, casado sob o regime de comunhão parcial de bens, portador da Cédula de Identidade nº 1008595868, expedida pela SSP/RS, inscrito no CPF/MF sob o nº 306.866.010-68, residente e domiciliado na Rua Tranquilo Basso, nº 509, bairro Centro, na cidade de Tapejara, Estado do Rio Grande do Sul, CEP. 99950-000; e

**B) FAV PARTICIPAÇÕES LTDA.**, pessoa jurídica brasileira de direito privado, com sede e foro na cidade de Tapejara, Estado do Rio Grande do Sul, na Rua Coronel Gervasio, nº 738, sala 01, bairro Centro, CEP 99950-000, inscrita no CNPJ sob o nº 31.299.759/0001-40, com seu contrato social arquivado na JUCISRS sob o NIRE 43208332192, em sessão de 22/08/2018, neste ato representada por sua Diretora **MIRIAN FÁTIMA BIANCHINI PIETROBON**, brasileira, empresária, casada sob o regime de comunhão universal de bens, portadora da Cédula de Identidade nº 3030611622, expedida pela SSP/RS, inscrita no CPF/MF sob o nº 453.370.800-59, residente e domiciliada na Rua Coronel Gervasio, nº 738, bairro Centro, na cidade de Tapejara, Estado do Rio Grande do Sul, CEP 99950-000; e

**C) BIMÓVEIS – ADMINISTRAÇÃO E PARTICIPAÇÕES LTDA.**, pessoa jurídica brasileira de direito privado, com sede e foro na cidade de Tapejara, Estado do Rio Grande do Sul, na Rua Coronel Lolico, nº 522, Sala 2, bairro Centro, CEP. 99950-000, inscrita no CNPJ sob o nº 08.627.480/0001-27, com seu Contrato Social arquivado na JUCISRS sob o NIRE 43205845130, neste ato representada por sua diretora **MARISTELA BIANCHINI**, brasileira, industrial, casada sob o regime de separação total de bens, portadora da Cédula de Identidade nº 1043654233, expedida pela SSP/RS, inscrita no CPF/MF sob o nº 478.985.500-72, residente e domiciliada na Rua Júlio de Castilhos, nº 1436, apartamento nº 1701, bairro Centro, na cidade de Tapejara, Estado do Rio Grande do Sul, CEP. 99950-000.

Únicos sócios representantes da totalidade do capital social da **BIANCHINI AGRICULTURA E PECUÁRIA LTDA.**, pessoa jurídica brasileira de direito privado, com sede e foro na cidade de Trindade do Sul, Estado do Rio Grande do Sul, na Linha São Paulo, Interior, CEP. 99615-000, inscrita no CNPJ sob o nº 89.422.950/0001-18, com seu Contrato Social arquivado na JUCISRS sob o NIRE 43205239418, resolvem, de comum acordo e na melhor forma de direito, alterar o Contrato Social da Sociedade nos termos e condições a seguir:



## 1. PROPOSTA DE CISÃO PARCIAL

1.1. Aprovada a proposta de cisão parcial do patrimônio líquido contábil da Sociedade, com absorção do patrimônio líquido cindido pela **AGRÍCOLA BIANCHINI LTDA.**, pessoa jurídica brasileira de direito privado, com sede e foro jurídico Estrada 455 - Linha São Paulo, S/N, bairro Interior, na cidade de Trindade do Sul, Estado do Rio Grande do Sul, CEP 99.615-000, inscrita no CNPJ sob o n.º 63.721.387/0001-95 e com seu contrato social registrado na JUCISRS sob o NIRE nº 43211638248, em sessão de 18 de novembro de 2025, no valor total de R\$ 4.326.982,51 (quatro milhões, trezentos e vinte e seis mil, novecentos e oitenta e dois reais e cinquenta e um centavos), nos termos da Proposta, Justificativa e Protocolo de Cisão Parcial, firmado entre as partes em 30 de novembro de 2025 (**Anexo 1**).

## 2. NOMEAÇÃO DE PERITA CONTÁBIL

2.1. Aprovada, sem restrição, a indicação da **Fathos Assessoria Empresarial S/S Ltda**, sociedade simples limitada, inscrita no CNPJ sob o nº 23.713.140/0001-02, inscrita no CRC- SC-nº 009464/O, com sede e foro na Rua Jardim Europa – E, nº 1288, bairro Presidente Medici, no município de Chapecó, Estado de Santa Catarina, CEP 89.806-170, representada por seu sócio-administrador, Sr. Valdecir Favretto, brasileiro, contador, inscrito no CRC sob o nº SC02405706 e no CPF/MF sob o nº 475.217.080-91, ora nomeada perita avaliadora do valor do patrimônio líquido contábil da Sociedade a ser cindido.

2.2. A perita avaliadora, previamente cientificada de sua indicação, apresentou de imediato o Laudo de Avaliação Contábil (**Anexo 2**), elaborado com base no valor das demonstrações contábeis de 31/10/2025, que depois de lido e feitas as indagações necessárias, foi aprovado sem qualquer restrição.

## 3. CISÃO PARCIAL

3.1. Face à aprovação dos documentos relativos à cisão parcial, foi considerado cindido do patrimônio líquido da Sociedade o valor total de R\$ 4.326.982,51 (quatro milhões, trezentos e vinte e seis mil, novecentos e oitenta e dois reais e cinquenta e um centavos), sendo (i) R\$ 2.409.540,00 (dois milhões, quatrocentos e nove mil, quinhentos e quarenta reais) referentes à conta Capital Social e (ii) R\$ 1.917.442,51 (um milhão, novecentos e dezessete mil, quatrocentos e quarenta e dois reais e cinquenta e um centavos) referentes à conta Lucros Acumulados, para a **AGRÍCOLA BIANCHINI LTDA.**, anteriormente qualificada.

3.2. Em razão da operação acima aprovada, o capital social da Sociedade é reduzido em R\$ 2.409.540,00 (dois milhões, quatrocentos e nove mil, quinhentos e quarenta reais), passando de R\$ 69.315.925,00 (sessenta e nove milhões trezentos e quinze mil, novecentos e vinte e cinco reais) para R\$ 66.906.385,00 (sessenta e seis milhões, novecentos e seis mil, trezentos e oitenta e cinco reais) da seguinte forma:

(a) A participação da sócia **COMBI PARTICIPAÇÕES LTDA.**, anteriormente qualificada, é reduzida em R\$ 1.927.632,00 (um milhão, novecentos e vinte e sete mil,



seiscentos e trinta e dois reais), passando de R\$ 54.379.370,00 (cinquenta e quatro milhões, trezentos e setenta e nove mil e trezentos e setenta reais) para R\$ 52.451.738,00 (cinquenta e dois milhões, quatrocentos e cinquenta e um mil, setecentos e trinta e oito reais), representados por 52.451.738 (cinquenta e duas milhões, quatrocentas e cinquenta e uma mil, setecentas e trinta e oito) quotas;

(b) A participação da sócia **FAV PARTICIPAÇÕES LTDA.**, anteriormente qualificada, é reduzida em R\$ 481.908,00 (quatrocentos e oitenta e um mil, novecentos e oito reais), passando de R\$ 13.178.868,00 (treze milhões, cento e setenta e oito mil, oitocentos e sessenta e oito reais) para R\$ 12.696.960,00 (doze milhões, seiscentos e noventa e seis mil, novecentos e sessenta reais), representados por 12.696.960 (doze milhões, seiscentas e noventa e seis mil, novecentas e sessenta) quotas; e

(c) A participação da sócia **BIMÓVEIS – ADMINISTRAÇÃO E PARTICIPAÇÕES LTDA.**, anteriormente qualificada, permanece com sua participação na Sociedade inalterada, nos termos do art. 229, § 5º, da Lei nº 6.404/76.

3.3. Em face da operação deliberada acima, aprovam os sócios a alteração do *caput* e do quadro de distribuição de quotas da Cláusula 5ª do Contrato Social, que passa a vigorar com a seguinte nova redação:

**CLÁUSULA 5ª** – *O capital social, totalmente integralizado, é de R\$ 66.906.385,00 (sessenta e seis milhões, novecentos e seis mil, trezentos e oitenta e cinco reais), dividido em 66.906.385 (sessenta e seis milhões, novecentas e seis mil, trezentas e oitenta e cinco) quotas, no valor nominal de R\$ 1,00 (um real) cada uma, assim distribuído entre as sócias:*

<b>Sócios</b>	<b>Quotas</b>	<b>Valor</b>	<b>%</b>
COMBI PARTICIPAÇÕES LTDA.	52.451.738	52.451.738,00	78,40%
FAV PARTICIPAÇÕES LTDA.	12.696.960	12.696.960,00	18,98%
BIMÓVEIS – ADMINISTRAÇÃO E PARTICIPAÇÕES LTDA.	1.757.687	R\$ 1.757.687,00	2,62%
<b>TOTAL</b>	<b>66.906.385</b>	<b>R\$ 66.906.385,00</b>	<b>100%</b>

3.4. A Sociedade permanece responsável por eventuais notificações fiscais e seus consequentes débitos na Fazenda Pública, bem como passivos trabalhistas, referente a fatos jurídicos ocorridos até a presente data.

3.5. A Sociedade **AGRÍCOLA BIANCHINI LTDA**, anteriormente qualificada, que irá absorver a parcela do patrimônio cindido, responderá apenas pelas obrigações que lhe forem expressamente transferidas, não havendo solidariedade entre a **CINDIDA** e a **CINDENDA**, nos termos do parágrafo único do art. 233 da Lei nº 6.404/76.

3.6. Durante o período de transição legal da cisão parcial, para os necessários registros no Departamento Nacional de Comércio (Junta Comercial), elaboração de toda documentação fiscal e legal necessária, não superior a 180 (cento e oitenta) dias, as operações da Sociedade referentes ao patrimônio transferido poderão ser executadas em nome desta Sociedade.



3.7. Os imóveis que compõe as parcelas do acervo cindido, que serão transferidos para a **AGRÍCOLA BIANCHINI LTDA**, anteriormente qualificada, estão destacados no Laudo de Avaliação (**Anexo 2**).

3.8. Todos os demais ativos e passivos que não foram cindidos permanecerão nesta Sociedade.

3.9. Ficam autorizados os administradores das Sociedades a tomarem todas as providências necessárias à efetivação da transferência da parcela cindida desta Sociedade para a **AGRÍCOLA BIANCHINI LTDA**, anteriormente qualificada.

#### **4. DEMAIS CLÁUSULAS DO CONTRATO SOCIAL**

4.1. Todas as demais cláusulas e disposições do Contrato Social da Sociedade que não foram expressamente alteradas por este instrumento seguem em pleno vigor.

E, por estarem assim justas e contratadas, as partes firmam o presente instrumento em 01 (uma) via.

Trindade do Sul/RS, 30 de novembro de 2025.

**COMBI PARTICIPAÇÕES LTDA.**  
SÓCIA REPRESENTADA POR SEU DIRETOR  
ODIL LÉO BIANCHINI

**BIMÓVEIS – ADMINISTRAÇÃO E PARTICIPAÇÕES LTDA.**  
SÓCIA REPRESENTADA POR SUA DIRETORA  
MARISTELA BIANCHINI

**FAV PARTICIPAÇÕES LTDA.**  
SÓCIA REPRESENTADA POR SUA DIRETORA  
MIRIAN FÁTIMA BIANCHINI PIETROBON





# JUNTA COMERCIAL, INDUSTRIAL E SERVIÇOS DO RIO GRANDE DO SUL

Registro Digital

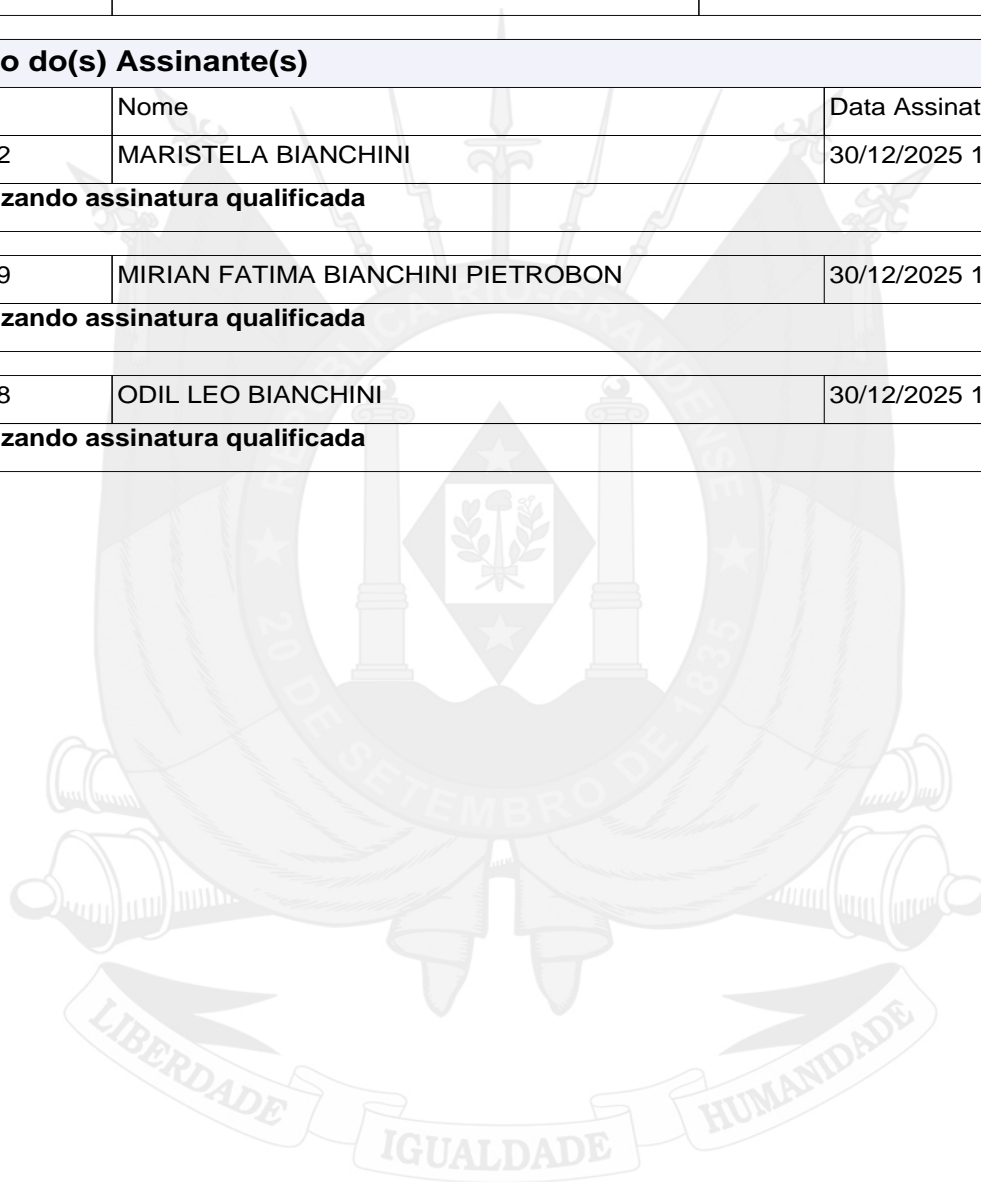
Documento Principal

Identificação do Processo		
Número do Protocolo	Número do Processo Módulo Integrador	Data
25/500.408-7	RSN2568650653	30/12/2025

Identificação do(s) Assinante(s)		
CPF	Nome	Data Assinatura
478.985.500-72	MARISTELA BIANCHINI	30/12/2025 15:09:35
<b>Assinado utilizando assinatura qualificada</b>		

453.370.800-59	MIRIAN FATIMA BIANCHINI PIETROBON	30/12/2025 15:15:55
<b>Assinado utilizando assinatura qualificada</b>		

306.866.010-68	ODIL LEO BIANCHINI	30/12/2025 15:04:54
<b>Assinado utilizando assinatura qualificada</b>		



Junta Comercial, Industrial e Serviços do Rio Grande do Sul



Junta Comercial, Industrial e Serviços do Rio Grande do Sul

Certifico registro sob o nº 11501891 em 19/01/2026 da Empresa BIANCHINI AGRICULTURA E PECUARIA LTDA, CNPJ 89422950000118 e protocolo 255004087 - 30/12/2025. Autenticação: D533688A16ED10416F3AD24282ADA98B9E3EF55D. José Tadeu Jacoby - Secretário-Geral. Para validar este documento, acesse <http://jucisrs.rs.gov.br/validacao> e informe nº do protocolo 25/500.408-7 e o código de segurança YZpp Esta cópia foi autenticada digitalmente e assinada em 22/01/2026 por José Tadeu Jacoby Secretário-Geral.

## ANEXO 1

### PROPOSTA, JUSTIFICATIVA E PROTOCOLO DE CISÃO PARCIAL DA BIANCHINI AGRICULTURA E PECUÁRIA LTDA. COM ABSORÇÃO DO PATRIMÔNIO CINDIDO POR AGRÍCOLA BIANCHINI LTDA.

**BIANCHINI AGRICULTURA E PECUÁRIA LTDA.**, pessoa jurídica brasileira de direito privado, com sede e foro na cidade de Trindade do Sul, Estado do Rio Grande do Sul, na Linha São Paulo, Interior, CEP. 99615-000, inscrita no CNPJ sob o nº 89.422.950/0001-18 e contrato social arquivado na Junta Comercial, Industrial e Serviços do Rio Grande do Sul (“**JUCISRS**”) sob o nº 43205239418, neste ato representada por seu Administrador, **ODIL LÉO BIANCHINI**, brasileiro, casado sob o regime de comunhão parcial de bens, industrial, inscrito junto ao CPF/MF sob o nº 306.866.010-68 e portador da Cédula de Identidade nº 1008595868, expedida pela SSP/RS, residente e domiciliado na Rua Tranquilo Basso, nº 509, Centro, na cidade de Tapejara, Estado do Rio Grande do Sul, CEP. 99950-000, ora denominada “**Cindida**”; pelo presente protocolo, convencionada e contrata as bases para a sua cisão parcial com versão de patrimônio líquido em favor da Sociedade **AGRÍCOLA BIANCHINI LTDA.**, sociedade empresária limitada inscrita no CNPJ sob o n.º 63.721.387/0001-95 e registrada na JUCISRS sob o NIRE n.º 43211638248, em sessão de 18 de novembro de 2025, com sede e foro jurídico Estrada 455 - Linha São Paulo, S/N, bairro Interior, na cidade de Trindade do Sul, Estado do Rio Grande do Sul, CEP 99.615-000, neste ato representada por seu administrador **ODIL LÉO BIANCHINI**, anteriormente qualificado, adiante denominada “**Cindenda**” e, quando em conjunto com a **Cindida**, “**Sociedades**”, nos seguintes termos:

#### 1. JUSTIFICATIVA

1.1. Em atenção ao convencionado entre os administradores das Sociedades, ao estabelecido pelas diretrizes administrativas e considerando que:

- a) A cisão é a operação pela qual a Sociedade transfere parcela do seu patrimônio para uma ou mais Sociedades, constituídas para esse fim ou já existentes, extinguindo-se a sociedade cindida, se houver versão de todo o seu patrimônio, ou dividindo-se o seu capital, se parcial a versão, nos termos do artigo 229 da Lei 6.404/76;
- b) Atualmente, a **Cindida** e a **Cindenda** exercem as mesmas atividades de cultivo de arroz, feijão, milho, trigo, aveia, soja, erva-mate e cereais; comércio atacadista de arroz, feijão, milho, aveia, trigo, soja e cereais; criação de bovinos para corte; produção de sementes certificadas, exceto sementes forrageiras destinadas à formação de pasto; e produção de sementes certificadas de forrageiras para formação de pasto;
- c) É intenção dos sócios e administradores das Sociedades segregar a exploração das atividades descritas acima em duas grandes propriedades rurais, que serão objeto de desmembramento futuro, de modo que possam diferenciar a exploração dessas áreas em pessoas jurídicas distintas, possuindo maior flexibilidade no regime de tributação, na contratação de funcionários, arrendatários e/ou parceiros;



**d)** A cisão parcial se mostrou a operação mais adequada para o atingimento do objetivo descrito

**e)** Os administradores de ambas as Sociedades, após exame minucioso da situação patrimonial e dos objetivos das Sociedades, concluíram ser conveniente e adequado, face às premissas acima descritas, transferir parte do acervo patrimonial da Sociedade **Cindida**, mediante cisão parcial do seu patrimônio líquido, em favor da Sociedade **Cindenda**.

## 2. PROPOSTA

2.1. Se aprovada a cisão parcial do patrimônio líquido contábil da **Cindida** com versão do mesmo para a **Cindenda**, esta será operada nas seguintes condições:

**a)** A avaliação do patrimônio líquido cindido terá como base o valor contábil, conforme os critérios previstos nos artigos 183 e 184 da Lei nº 6.404/76, apurado em balanço levantado em 31 de outubro de 2025, devendo ser submetido à apreciação de peritos na forma da Lei.

**b)** Na cisão parcial, o Patrimônio Líquido contábil da **Cindida** será reduzido em R\$ 4.326.982,51 (quatro milhões, trezentos e vinte e seis mil, novecentos e oitenta e dois mil e cinquenta e um centavos), que serão absorvidos pela **Cindenda**, nos termos do Laudo de Avaliação (Anexo 2), sendo (i) R\$ 1.917.442,51 (um milhão, novecentos e dezessete mil, quatrocentos e quarenta e dois reais e cinquenta e um centavos) destacados da conta de Lucros Acumulados; e (ii) R\$ 2.409.540,00 (dois milhões, quatrocentos e nove mil, quinhentos e quarenta reais) da conta de Capital Social.

**c)** O capital social da **Cindida** será reduzido em R\$ 2.409.540,00 (dois milhões, quatrocentos e nove mil, quinhentos e quarenta reais), passando de R\$ 69.315.925,00 (sessenta e nove milhões, trezentos e quinze mil, novecentos e vinte e cinco reais) para R\$ 66.906.385,00 (sessenta e seis milhões, novecentos e seis mil, trezentos e oitenta e cinco reais), mediante o cancelamento e extinção de 66.906.385 (sessenta e seis milhões, novecentas e seis mil, trezentas e oitenta e cinco) quotas, com valor nominal de R\$ 1,00 (um real) cada, relativamente à participação das sócias **FAV PARTICIPAÇÕES LTDA.**, pessoa jurídica brasileira de direito privado, inscrita no CNPJ/MF sob o nº 31.299.759/0001-40, com sede na Rua Coronel Gervasio, nº 738, sala 01, bairro Centro, na cidade de Tapejara, Estado do Rio Grande do Sul, CEP 99.950-000 e **COMBI PARTICIPAÇÕES LTDA.**, pessoa jurídica brasileira de direito privado, inscrita no CNPJ/MF sob o nº 08.562.590/0001-58, com sede na Rua Coronel Lolico, nº 522, sala 03, bairro Centro, na cidade de Tapejara, Estado do Rio Grande do Sul, CEP 99.950-000.

**d)** O capital social da **Cindenda** será aumentado em R\$ 2.409.540,00 (dois milhões, quatrocentos e nove mil, quinhentos e quarenta reais), mediante a emissão de 2.409.540 (duas milhões, quatrocentas e nove mil, quinhentas e quarenta) novas quotas, com valor nominal de R\$ 1,00 (um real) cada, as quais serão totalmente subscritas e integralizadas com a parcela do patrimônio líquido vertido da **Cindida**,



proporcionalmente à participação das sócias **FAV PARTICIPAÇÕES LTDA** e **COMBI PARTICIPAÇÕES LTDA**, ambas já qualificadas, no capital social da **Cindenda**.

**e)** Com a presente cisão parcial, para efeito de substituição dos direitos dos quotistas que se extinguirão, bem como dos critérios utilizados para determinar as relações de substituição das quotas, adotar-se-ão os seguintes procedimentos:

e.1) A sócia **FAV PARTICIPAÇÕES LTDA.**, anteriormente qualificada, subscreve e integraliza na **AGRÍCOLA BIANCHINI LTDA.**, anteriormente qualificada, 481.908 (quatrocentas e oitenta e uma mil, novecentas e oito) quotas, no valor nominal de R\$ 1,00 (um real) cada uma, totalizando o valor de R\$ 481.908,00 (quatrocentos e oitenta e um mil, novecentos e oito reais), advindos de sua participação no patrimônio líquido cindido da **Cindida**, reduzindo a sua participação na **Cindida** na mesma proporção;

e.2) A sócia **COMBI PARTICIPACOES LTDA**, anteriormente qualificada, subscreve e integraliza na **AGRICOLA BIANCHINI LTDA**, anteriormente qualificada, 1.927.632 (um milhão, novecentas e vinte e sete mil, seiscentas e trinta e duas) quotas, no valor nominal de R\$ 1,00 (um real) cada uma, totalizando o valor de R\$ 1.927.632,00 (um milhão, novecentos e vinte e sete mil, seiscentos e trinta e dois reais), advindos de sua participação no patrimônio líquido cindido da **Cindida**, reduzindo a sua participação na **Cindida** na mesma proporção; e

e.3) A sócia **BIMÓVEIS – ADMINISTRAÇÃO E PARTICIPAÇÕES LTDA.**, pessoa jurídica brasileira de direito privado, com sede e foro na cidade de Tapejara, Estado do Rio Grande do Sul, na Rua Coronel Lólico, nº 522, Sala 2, bairro Centro, CEP. 99950-000, inscrita no CNPJ sob o nº 08.627.480/0001-27, com seu Contrato Social arquivado na JUCISRS sob o NIRE 43205845130, não participará do patrimônio líquido cindido, permanecendo com suas 1.757.687 (um milhão, setecentas e cinquenta e sete mil, seiscentas e oitenta e sete) quotas representativas do capital social da **Cindida**, mantendo-se, de igual forma, sem qualquer participação no capital social da **Cindenda**.

**f)** A **Cindenda**, que irá absorver a parcela do patrimônio cindido, responderá apenas pelas obrigações que lhe foram expressamente transferidas, não havendo qualquer solidariedade entre a **Cindida** e a **Cindenda**, nos termos do parágrafo único art. 233 da Lei 6.404/76.

**g)** Durante o período de transição legal da cisão parcial, para os necessários registros no Departamento Nacional de Comércio (Junta Comercial), elaboração de toda documentação fiscal e legal necessária, não superior a 180 (cento e oitenta) dias, as operações da Sociedade referentes ao patrimônio transferido poderão ser executadas em nome desta Sociedade.

**h)** Todos os demais ativos e passivos que não foram cindidos permanecerão na **Cindida**.



E, por estarem as partes de comum acordo com o que acima convencionam, assinam o presente em 02 (duas) vias de igual teor e para um só efeito.

Trindade do Sul, RS, 30 novembro de 2025.

**BIANCHINI AGRICULTURA E PECUÁRIA  
LTDA**

SOCIEDADE CINDIDA REPRESENTADA POR SEU  
ADMINISTRADOR ODIL LÉO BIANCHINI

**AGRICOLA BIANCHINI LTDA.**

SOCIEDADE CINDENDA REPRESENTADA POR SEU  
ADMINISTRADOR ODIL LÉO BIANCHINI






# JUNTA COMERCIAL, INDUSTRIAL E SERVIÇOS DO RIO GRANDE DO SUL

Registro Digital

Anexo

Identificação do Processo		
Número do Protocolo	Número do Processo Módulo Integrador	Data
25/500.408-7	RSN2568650653	30/12/2025

Identificação do(s) Assinante(s)		
CPF	Nome	Data Assinatura
306.866.010-68	ODIL LEO BIANCHINI	30/12/2025 15:04:56
<b>Assinado utilizando assinatura qualificada</b>		



Junta Comercial, Industrial e Serviços do Rio Grande do Sul



Junta Comercial, Industrial e Serviços do Rio Grande do Sul

Certifico registro sob o nº 11501891 em 19/01/2026 da Empresa BIANCHINI AGRICULTURA E PECUARIA LTDA, CNPJ 89422950000118 e protocolo 255004087 - 30/12/2025. Autenticação: D533688A16ED10416F3AD24282ADA98B9E3EF55D. José Tadeu Jacoby - Secretário-Geral. Para validar este documento, acesse <http://juicisrs.rs.gov.br/validacao> e informe nº do protocolo 25/500.408-7 e o código de segurança YZpp Esta cópia foi autenticada digitalmente e assinada em 22/01/2026 por José Tadeu Jacoby Secretário-Geral.

  
SECRETÁRIO-GERAL

**ANEXO 2**  
**LAUDO DE AVALIAÇÃO**

Aos sócios de

**BIANCHINI AGRICULTURA E PECUÁRIA LTDA**

---

**1. DATA BASE:** 31 de outubro de 2025

**2. PERITA AVALIADORA:** **Fathos Assessoria Empresarial S/S Ltda**, sociedade simples limitada, inscrita no CNPJ sob o nº 23.713.140/0001-02, inscrita no CRC- SC-nº 009464/O, com sede e foro na Rua Jardim Europa – E, nº 1288, bairro Presidente Medici, no município de Chapecó, Estado de Santa Catarina, CEP 89.806-170, representada por seu sócio-administrador, Sr. Valdecir Favretto, brasileiro, contador, inscrito no CRC sob o nº SC02405706 e no CPF/MF sob o nº 475.217.080-91.

**3. OBJETIVO DA AVALIAÇÃO:** Avaliar e calcular, com base nos valores contábeis à Data-Base, determinados elementos ativos e patrimônio líquido da Sociedade **BIANCHINI AGRICULTURA E PECUÁRIA LTDA** ("**Cindida**"), a serem transferidos através de Cisão Parcial para a Sociedade **AGRÍCOLA BIANCHINI LTDA**. ("**Cindenda**").

**4. LIVROS E ESCRITURAÇÃO:** Os livros da **Cindida** acham-se revestidos de todas as formalidades legais e foram escriturados de acordo com as práticas contábeis adotadas no Brasil.

**5. ESCOPO DO TRABALHO:** A elaboração do presente laudo está fundamentada nos bens, direitos e obrigações declarados pela **Cindida**, no balanço de 31 de outubro de 2025, constantes do Anexo 1 do presente instrumento.

**6. PROCEDIMENTOS ADOTADOS:** Com base no balanço levantado na data base de 31 de outubro de 2025, constante do Anexo 1 do presente instrumento, foi efetuada uma revisão especial, mediante indagação e discussão com os responsáveis pelas áreas financeira e contábil, quanto aos principais critérios adotados na elaboração do Balanço, atentando para o adequado cumprimento das práticas contábeis adotadas no Brasil e atendimento à legislação pertinente.

**7. DETALHES DO ACERVO LÍQUIDO CINDIDO:** O detalhamento e identificação dos ativos que perfazem o acervo líquido cindido estão descritos no Anexo 2 deste Laudo.

**8. CRITÉRIOS DE AVALIAÇÃO:** Os componentes ativos e passivos representados pelos bens, direitos e obrigações que compõem o patrimônio líquido objeto deste Laudo foram avaliados em conformidade com os critérios estabelecidos nos artigos 183 e 184 da Lei nº 6.404/76 e práticas contábeis adotadas no Brasil, com base nas demonstrações contábeis da **Cindida** levantadas em 31 de outubro de 2025.



**9. RESULTADO DA AVALIAÇÃO:** Tendo em vista as considerações expostas, conclui-se que o patrimônio líquido contábil base para a cisão da **Cindida** é de R\$ 129.581.024,43 (cento e vinte e nove milhões, quinhentos e oitenta e um mil e vinte e quatro reais e quarenta e três centavos)M, conforme demonstração contábil constante do Anexo 1 do presente Laudo, sendo que a parcela cindida está registrada contabilmente pelo valor total de R\$ 4.326.982,51 (quatro milhões, trezentos e vinte e seis mil, novecentos e oitenta e dois reais e cinquenta e um centavos). Os valores do acervo líquido apurado alteram o patrimônio líquido da **Cindida** na forma da Proposta, Protocolo e Justificativa de Cisão Parcial firmada pelas partes.

**10. CONCLUSÃO:** Conclui-se o presente Laudo de Avaliação Contábil do Acervo Líquido cindido da Sociedade **BIANCHINI AGRICULTURA E PECUÁRIA LTDA.**, dando-o por exato, atual e verdadeiro, para que produza seus efeitos legais. O presente laudo de avaliação está sendo emitido em 2 (duas) vias de igual teor, para que produza os efeitos da lei.

E, por estarem as partes de comum acordo com o que acima convencionam, assinam o presente em 03 (três) vias de igual teor e para um só efeito.

Trindade do Sul, RS, 30 de novembro de 2025.

**Fathos Assessoria Empresarial S/S Ltda**  
CRC- SC-nº 009464/O  
Representada por seu sócio-administrador Valdecir Favretto



**ANEXO 1 DO LAUDO DE AVALIAÇÃO  
BALANÇO PATRIMONIAL DA SOCIEDADE BIANCHINI AGRICULTURA E PECUÁRIA  
LTDA. EM 31 DE OUTUBRO DE 2025 (ANTES E DEPOIS DA CISÃO)**

<i>Conta</i>	<i>Saldo Antes da Cisão</i>	<i>Diferença/Parcela Cindida</i>	<i>Saldo Pós- Cisão</i>
<b>1.1 ATIVO</b>	<b>153.079.996,69D</b>	<b>4.326.982,51C</b>	<b>148.753.014,18D</b>
<b>1.1 ATIVO CIRCULANTE</b>	<b>35.161.332,37D</b>	-	<b>35.161.332,37D</b>
<b>1.1.1 DISPONIBILIDADE</b>	<b>1.633.062,91D</b>	-	<b>1.633.062,91D</b>
<b>1.1.1.01 CAIXAS</b>	<b>155.855,34D</b>	-	<b>155.855,34D</b>
1.1.101.001 CAIXA GERAL	155.855,34D	-	155.855,34D
<b>1.1.1.02 BANCOS CONTA MOVIMENTO</b>	<b>468.608,38D</b>	-	<b>468.608,38D</b>
1.1.1.02.001 BANCO ITAU S/A	18.166,99D	-	18.166,99D
1.1.1.02.001 BANRISUL 06.065586.0-6	262.095,62D	-	262.095,62D
1.1.1.02.001 CAIXA ECONOMICA FEDERAL 1821-7	15.941,53D	-	15.941,53D
1.1.1.02.001 SICOOB - C/C 128.680-3	163.022,87D	-	163.022,87D
1.1.1.02.001 SICREDI 75931-7	9.381,37D	-	9.381,37D
<b>1.1.1.03 APLICAÇÕES FINANCEIRAS</b>	<b>1.008.599,19D</b>	-	<b>1.008.599,19D</b>
1.1.1.03.001 BANCO DO BRASIL S/A C/ APLIC	16.235,34D	-	16.235,34D
1.1.1.03.001 BANRISUL C/ APLIC	980.137,38D	-	980.137,38D
1.1.1.03.001 CAIXA ECONOMICA FEDERAL C/ APLIC	12.226,47D	-	12.226,47D
<b>1.1.2 VALORES A RECEBER</b>	<b>10.207.819,98D</b>	-	<b>10.207.819,98D</b>
<b>1.1.2.01 DUPLICATAS A RECEBER</b>	<b>4.039.474,39D</b>	-	<b>4.039.474,39D</b>
1.1.2.01.001 AGRO INSUMOS TRINDADE DO SUL LTDA - ME	7.259,00D	-	7.259,00D
1.1.2.01.001 ALCIR FANTINI	20.358,00D	-	20.358,00D
1.1.2.01.001 CELENA ALIMENTOS S A	122.375,00D	-	122.375,00D
1.1.2.01.001 CLAITON BERVIAN	300.000,00D	-	300.000,00D
1.1.2.01.001 COM DE CEREAIS POMAGERSKI LTDA	41.323,34D	-	41.323,34D
1.1.2.01.001 COMERCIO DE CEREAIS JRB LTDA	1.752.892,44D	-	1.752.892,44D
1.1.2.01.001 E. ORLANDO ROOS COMERCIO DE CEREAIS LTD	714.360,00D	-	714.360,00D
1.1.2.01.001 FRIGORIFICO GASSEN LTDA	28,64D	-	28,64D
1.1.2.01.001 GETULIO DE OLIVEIRA	1.792,00D	-	1.792,00D
1.1.2.01.001 GISELI FEDERICE MOTIM	4.990,00D	-	4.990,00D
1.1.2.01.001 GRUPO MORETO LTDA	1.016.959,98D	-	1.016.959,98D
1.1.2.01.001 MAURICIO ADILIO DA SILVA	22.040,00D	-	22.040,00D
1.1.2.01.001 MENEGAZZO E MENEGAZZO AGRICOLA LTDA	35.095,99D	-	35.095,99D
<b>1.1.2.05 IMPOSTOS A RECUPERAR</b>	<b>91.290,59D</b>	-	<b>91.290,59D</b>
1.1.2.05.002 IRRF A RECUPERAR	6.290,23D	-	6.290,23D
1.1.2.05.008 COFINS A RECUPERAR	1.944,34D	-	1.944,34D
1.1.2.05.008 PIS A RECUPERAR	422,16D	-	422,16D
1.1.2.05.009 CONTRIB. PREVIDENCIARIA - PERDCOMP	70.428,27D	-	70.428,27D
1.1.2.05.011 IRRF PROVISIONADO S/ RECEITAS FINANC.	12.205,59D	-	12.205,59D
<b>1.1.2.06 ADIANTAMENTO A FORNECEDOR</b>	<b>192.120,00D</b>	-	<b>192.120,00D</b>
1.1.2.06.001 ADTO A FORNECEDOR	192.120,00D	-	192.120,00D
<b>1.1.2.07 OUTROS CREDITOS</b>	<b>5.876.975,00D</b>	-	<b>5.876.975,00D</b>
1.1.2.07.002 C/C SOCIO - FAV	5.876.975,00D	-	5.876.975,00D
<b>1.1.2.08 CHEQUES EM CUSTODIA</b>	<b>7.960,00D</b>	-	<b>7.960,00D</b>
1.1.2.08.001 CHEQUES EM CUSTODIA	7.960,00D	-	7.960,00D
<b>1.1.3 ESTOQUES</b>	<b>23.239.080,60D</b>	-	<b>23.239.080,60D</b>



<b>1.1.3.01 ESTOQUES DE MATERIAIS</b>	<b>12.239.861,32D</b>	-	<b>12.239.861,32D</b>
1.1.3.01.001 MATÉRIA PRIMA	12.239.861,32D	-	12.239.861,32D
<b>1.1.3.02 ESTOQUE DE PRODUTOS</b>	<b>3.354.563,11D</b>	-	<b>3.354.563,11D</b>
1.1.3.02.001 ESTOQUE DE SOJA	1.333.499,67D	-	1.333.499,67D
1.1.3.02.002 ESTOQUE DE MILHO	1.179.327,74D	-	1.179.327,74D
1.1.3.02.004 ESTOQUE DE FEIJAO	746.659,06D	-	746.659,06D
1.1.3.02.007 ESTOQUE DE AVEIA	91.077,56D	-	91.077,56D
1.1.3.02.010 ESTOQUE DE ERVILHACA	3.999,08D	-	3.999,08D
<b>1.1.3.03 ESTOQUES EM PODER DE TERCEIROS</b>	<b>116.080,92D</b>	-	<b>116.080,92D</b>
1.1.3.03.001 COMPRAS PARA RECEBIMENTO FUTURO	116.080,92D	-	116.080,92D
<b>1.1.3.04 LAVOURAS EM FORMACAO</b>	<b>5.719.306,90D</b>	-	<b>5.719.306,90D</b>
1.1.3.04.001 LAVOURA DE SOJA	238.460,35D	-	238.460,35D
1.1.3.04.002 LAVOURA DE MILHO	3.600.044,58D	-	3.600.044,58D
1.1.3.04.003 LAVOURA DE TRIGO	1.270.836,48D	-	1.270.836,48D
1.1.3.04.004 LAVOURA DE FEIJAO	0,30D	-	0,30D
1.1.3.04.006 LAVOURA DE AVEIA	251.657,97D	-	251.657,97D
1.1.3.04.008 LAVOURA DE SORGO	331.447,55D	-	331.447,55D
1.1.3.04.009 LAVOURA DE CENTEIO	26.859,67D	-	26.859,67D
<b>1.1.3.05 ESTOQUE ANIMAIS</b>	<b>1.809.268,35D</b>	-	<b>1.809.268,35D</b>
1.1.3.05.001 ESTOQUE BOVINO ENGORDA	1.809.268,35D	-	1.809.268,35D
<b>1.1.4 ANTECIPAÇÕES</b>	<b>81.368,88D</b>	-	<b>81.368,88D</b>
<b>1.1.4.01 DESPESAS DO EXERCÍCIO SEGUINTE</b>	<b>81.368,88D</b>	-	<b>81.368,88D</b>
1.1.4.01.001 SEGUROS/IPVA A APROPRIAR	81.368,88D	-	81.368,88D
<b>1.2 ATIVO NÃO CIRCULANTE</b>	<b>118.123,75D</b>	-	<b>118.123,75D</b>
<b>1.2.1 REALIZÁVEL A LONGO PRAZO</b>	<b>118.123,75D</b>	-	<b>118.123,75D</b>
<b>1.2.1.02 OUTROS INVESTIMENTOS</b>	<b>118.123,75D</b>	-	<b>118.123,75D</b>
<b>1.2.1.02.001 OUTROS INVESTIMENTOS</b>	<b>118.123,75D</b>	-	<b>118.123,75D</b>
1.2.1.02.001.001 COOP. TRITICULA ERECHIM LTDA	49.833,13D	-	49.833,13D
1.2.1.02.001.002 SICREDI	67.795,67D	-	67.795,67D
1.2.1.02.001.003 COTRIJAL COOP AGROPEC E IND	474,95D	-	474,95D
1.2.1.02.001.004 SICOOB COOP CRED	20,00D	-	20,00D
<b>1.3 PERMANENTE</b>	<b>117.821.924,47D</b>	<b>4.326.982,51C</b>	<b>113.494.941,96D</b>
<b>1.3.2 IMOBILIZADO</b>	<b>117.821.924,47D</b>	<b>4.326.982,51C</b>	<b>113.494.941,96D</b>
<b>1.3.2.01 VALORES ORIGINAIS CORRIGIDOS</b>	<b>155.394.501,53D</b>	<b>4.326.982,51C</b>	<b>151.067.519,03D</b>
1.3.2.01.001 MÁQUINAS E EQUIPAMENTOS AGRICOLAS	31.306.115,08D	-	31.306.115,02D
1.3.2.01.002 PREDIOS	93.653,64D	-	93.653,64D
1.3.2.01.003 TERRAS RURAIS	44.547.874,19D	-	44.547.874,19D
1.3.2.01.003 TERRENOS	10.817.456,24D	4.326.982,51C	6.490.473,73D
1.3.2.01.004 SILOS E ARMAZENS	5.169.844,53D	-	5.169.844,53D
1.3.2.01.006 CONSTRUCAO BARRAGENS E ACUDES P/IRRIGACAO	320.321,60D	-	320.321,60D
1.3.2.01.007 EQUIPAMENTOS DE INFORMÁTICA	6.600,00D	-	6.600,00D
1.3.2.01.008 VEÍCULOS	1.452.116,84D	-	1.452.116,84D
1.3.2.01.009 REDE ELETRICA	243.549,13D	-	243.549,13D
1.3.2.01.010 SISTEMA DE IRRIGACAO	3.126.643,60D	-	3.126.643,60D
1.3.2.01.011 MAQUINAS, EQUIPAMENTOS E FERRAMENTAS	163.165,00D	-	163.165,00D
1.3.2.01.012 AJUSTE PATRIMONIAL REDE ELETRICA	932.774,62D	-	932.774,62D



1.3.2.01.013 AJUSTE PATRIMONIAL MAQ E EQUIP AGRICOLAS	677.156,76D	-	677.156,76D
1.3.2.01.014 AJUSTE PATRIMONIAL VEICULOS	174.821,05D	-	174.821,05D
1.3.2.01.015 AJUSTE PATRIMONIAL TERRENOS	46.148.463,76D	-	46.148.463,76D
1.3.2.01.016 AJUSTE PATRIMONIAL PREDIOS	576.509,86D	-	576.509,86D
1.3.2.01.017 AJUSTE PATRIMONIAL SISTEMA DE IRRIGACAO	1.406.703,54D	-	1.406.703,54D
1.3.2.01.018 AJUSTE PATRIMONIAL INFORMATICA	353,87D	-	353,87D
1.3.2.01.019 AJUSTE PATRIMONIAL MAQ, EQUIP E FERRAMENTAS	15.043,92D	-	15.043,92D
1.3.2.01.020 AJUSTE PATRIMONIAL CONSTR BARRAG E ACUDES PARA IRRIGACAO	1.431.936,02D	-	1.431.936,02D
1.3.2.01.021 AJUSTE PATRIMONIAL SILOS E ARMAZENS	6.780.898,28D	-	6.780.898,28D
1.3.2.01.022 ANIMAIS VIVOS	2.500,00D	-	2.500,00D
<b>1.3.2.02 DEPRECIACÃO ACUMULADA</b>	<b>37.593.960,96C</b>	-	<b>37.593.960,96C</b>
1.3.2.02.001 (-) DEP. MÁQUINAS E EQUIPAMENTOS AGRICOLAS	12.806.985,67C	-	12.806.985,67C
1.3.2.02.002 (-) DEP. PREDIOS	9.677.086,91C	-	9.677.086,91C
1.3.2.02.003 (-) DEP. SILOS E ARMAZENS	745.310,72C	-	745.310,72C
1.3.2.02.004 (-) DEP. CONSTRUÇOES BARRAGENS E ACUDES PARA IRRIGACAO	242.122,68C	-	242.122,68C
1.3.2.02.006 (-) DEP. REDE ELETRICA	108.695,43C	-	108.695,43C
1.3.2.02.007 (-) DEP. EQUIPAMENTOS DE INFORMÁTICA	6.694,06C	-	6.694,06C
1.3.2.02.008 (-) DEP. VEÍCULOS	1.149.845,77C	-	1.149.845,77C
1.3.2.02.009 (-) DEP. SISTEMA DE IRRIGACAO	1.105.366,37C	-	1.105.366,37C
1.3.2.02.010 (-) DEP. MAQUINAS, EQUIPAMENTOS E FERRAMENTAS	19.562,05C	-	19.562,05C
1.3.2.02.011 (-) DEP. AC S/AJUSTE PATRIMONIAL SISTEMA DE IRRIGACAO	1.201.930,47C	-	1.201.930,47C
1.3.2.02.012 (-) DEP. AC S/AJUSTE PATRIMONIAL MAQ E EQUIP AGRICOLAS	642.027,13C	-	642.027,13C
1.3.2.02.013 (-) DEP. AC S/AJUSTE PATRIMONIAL VEICULOS	174.806,93C	-	174.806,93C
1.3.2.02.014 (-) DEP. AC S/AJUSTE PATRIMONIAL PREDIOS	576.512,45C	-	576.512,45C
1.3.2.02.015 (-) DEP. AC S/AJUSTE PATRIMONIAL CONSTR BARRAG E ACUDES PARA	1.431.943,20C	-	1.431.943,20C
1.3.2.02.016 (-) DEP. AC S/AJUSTE PATRIMONIAL SILOS E ARMAZENS	6.781.562,95C	-	6.781.562,95C
1.3.2.02.017 (-) DEP. AC S/AJUSTE PATRIMONIAL REDE ELETRICA	906.834,22C	-	906.834,22C
1.3.2.02.018 (-) DEP. AC S/AJUSTE PATRIMONIAL INFORMATICA	352,57C	-	352,57C
1.3.2.02.019 (-) DEP. AC S/AJUSTE PATRIMONIAL MAQ, EQUIP E FERRAMENTAS	15.029,61C	-	15.029,61C
1.3.2.02.020 (-) DEP. ANIMAIS VIVOS	1.291,77C	-	1.291,77C
<b>2 PASSIVO</b>	<b>153.079.996,69C</b>	<b>4.326.982,51D</b>	<b>148.753.014,18C</b>
<b>2.1 PASSIVO CIRCULANTE</b>	<b>4.047.269,56C</b>	-	<b>4.047.269,56C</b>
<b>2.1.1 OBRIGAÇÕES A CURTO PRAZO</b>	<b>4.047.269,56C</b>	-	<b>4.047.269,56C</b>
<b>2.1.1.01 OBRIGAÇÕES TRABALHISTAS</b>	<b>81.165,54C</b>	-	<b>81.165,54C</b>
2.1.1.01.001 SALÁRIOS E ORDENADOS A PAGAR	81.165,54C	-	81.165,54C
<b>2.1.1.02 OBRIGAÇÕES SOCIAIS</b>	<b>49.077,41C</b>	-	<b>49.077,41C</b>
2.1.1.02.001 INSS A RECOLHER	41.417,57C	-	41.417,57C
2.1.1.02.002 FGTS A RECOLHER	7.659,84C	-	7.659,84C
<b>2.1.1.03 OBRIGAÇÕES TRIBUTÁRIAS</b>	<b>14.639,49C</b>	-	<b>14.639,49C</b>
2.1.1.03.004 IRRF A RECOLHER	14.312,49C	-	14.312,49C



2.1.1.03.010 PIS/COFISN/CSLL A RECOLHER	327,00C	-	327,00C
<b>2.1.1.04 FORNECEDORES</b>	<b>1.075.576,99C</b>	-	<b>1.075.576,99C</b>
2.1.1.04.001 AGROPECUARIA FRIZZO LTDA	4.627,10C	-	4.627,10C
2.1.1.04.001 AGRORIOS COMERCIO DE PRODUTOS AGROPECUAR	17.255,00C	-	17.255,00C
2.1.1.04.001 AGROSOFT ASSESSORIA E DESENVOLVIMENTO DE SISTEMAS LTDA - EPP	7.120,28C	-	7.120,28C
2.1.1.04.001 BARBIERO MATERIAIS DE CONSTRUCAO LTDA	105,00C	-	105,00C
2.1.1.04.001 BASE FORTE AGRICULTURA DE PRECISAO LTDA	15.500,00C	-	15.500,00C
2.1.1.04.001 C. VACCARO & CIA LTDA	235.535,00C	-	235.535,00C
2.1.1.04.001 CALCARIO FOSCARINI LTDA	36.870,00C	-	36.870,00C
2.1.1.04.001 CENTRO DE INTEGRACAO EMPRESA ESCOLA DO RS	401,26C	-	401,26C
2.1.1.04.001 COMERCIAL ELETRICA SAO PEDRO LTDA	1.066,77C	-	1.066,77C
2.1.1.04.001 COOPERATIVA AGROINDUSTRIAL ALFA LTDA	125.620,02C	-	125.620,02C
2.1.1.04.001 COOPERATIVA TRITICOLA SARANDI LTDA	115.718,30C	-	115.718,30C
2.1.1.04.001 D.C. SECCO & CIA LTDA	2.121,98C	-	2.121,98C
2.1.1.04.001 DAIANA DE CARLI RIBOLI MECANICA	3.241,54C	-	3.241,54C
2.1.1.04.001 DIOGO ANDRE SOARES 01275255051	47.220,00C	-	47.220,00C
2.1.1.04.001 E.ORLANDO ROOS COMERCIO DE CEREAIS LTDA	121.700,00C	-	121.700,00C
2.1.1.04.001 F. VACHILESKI E CIA LTDA	4.071,10C	-	4.071,10C
2.1.1.04.001 FABIO JUNIOR LASKOSKI & CIA LTDA	850,00C	-	850,00C
2.1.1.04.001 FARM CONNECTION CONSULTORIA AGRICOLA LTDA	37.774,62C	-	37.774,62C
2.1.1.04.001 FOCKINK INDUSTRIAS ELETRICAS LTDA	3.568,00C	-	3.568,00C
2.1.1.04.001 IRMAOS DE MARCO LTDA.	1.303,63C	-	1.303,63C
2.1.1.04.001 JI COM. DE BAT. E LUBRIF. LTDA – TAPEJARA	290,00C	-	290,00C
2.1.1.04.001 JUCELINO MARCON ZANATTA ME	1.292,00C	-	1.292,00C
2.1.1.04.001 Marcelo Antonio Da Costa	5.749,76C	-	5.749,76C
2.1.1.04.001 MARCIA PREDIGER	7.600,00C	-	7.600,00C
2.1.1.04.001 NCH BRASIL LTDA.	2.763,88C	-	2.763,88C
2.1.1.04.001 Planta Sul Insumos Agrícolas Ltda	91.116,00C	-	91.116,00C
2.1.1.04.001 PORTALNET ACESSO A INTERNET LTDA	700,00C	-	700,00C
2.1.1.04.001 RENOVADORA DE PNEUS HOFF AS	3.590,67C	-	3.590,67C
2.1.1.04.001 SLC MAQUINAS LTDA	11.300,00C	-	11.300,00C
2.1.1.04.001 SULTECH COMERCIO DE PRODUTOS AGROPECUARIOS LTDA	7.844,32C	-	7.844,32C
2.1.1.04.001 TRES TENTOS AGROINDUSTRIAL SA	47.530,00C	-	47.530,00C
2.1.1.04.001 UNIMED PLANALTO MEDIO COOPERATIVA DE SERV MEDICOS LTDA	1.400,76C	-	1.400,76C
2.1.1.04.001 WR, DUTRA & MARIN COMERCIO DE INSUMOS AGRICOLAS LTDA	112.730,00C	-	112.730,00C
<b>2.1.1.05 FINANCIAMENTOS</b>	<b>248.750,00C</b>	-	<b>248.750,00C</b>
2.1.1.05.005 BANCO DO BRASIL	248.750,00C	-	248.750,00C
<b>2.1.1.06 CONTAS A PAGAR</b>	<b>2.123.923,74C</b>	-	<b>2.123.923,74C</b>
2.1.1.06.003 PRO-LABORE A PAGAR	1.351,02C	-	1.351,02C
2.1.1.06.006 OUTRAS CONTAS A PAGAR	1.572,49C	-	1.572,49C
2.1.1.06.008 DJONATAN SAUGO	2.121.000,23C	-	2.121.000,23C
<b>2.1.1.07 PROVISÕES</b>	<b>356.145,14C</b>	-	<b>356.145,14C</b>
2.1.1.07.001 PROVISAO 13º SALARIO	88.212,90C	-	88.212,90C
2.1.1.07.002 PROVISAO INSS 13º SALARIO	26.641,74C	-	26.641,74C
2.1.1.07.003 PROVISAO FGTS 13º SALARIO	7.012,30C	-	7.012,30C
2.1.1.07.004 PROVISAO FÉRIAS	169.549,13C	-	169.549,13C



2.1.1.07.005 PROVISAO INSS FÉRIAS	51.206,81C	-	51.206,81C
616 2.1.1.07.006 PROVISAO FGTS FÉRIAS	13.522,26C	-	13.522,26C
<b>2.1.1.08 ADIANTAMENTO DE CLIENTES</b>	<b>23.000,00C</b>	-	<b>23.000,00C</b>
2.1.1.08.001 ADIANTAMENTO DE CLIENTES	23.000,00C	-	23.000,00C
<b>2.1.1.10 OUTRAS PROVISÕES</b>	<b>74.991,25C</b>	-	<b>74.991,25C</b>
2.1.1.10.001 PROVISAO DE RECEITAS S/ APLIC. FINANC	74.991,25C	-	74.991,25C
<b>2.2 PASSIVO NÃO CIRCULANTE</b>	<b>19.451.702,70C</b>	-	<b>19.451.702,70C</b>
<b>2.2.2 EXIGÍVEL A LONGO PRAZO</b>	<b>19.451.702,70C</b>	-	<b>19.451.702,70C</b>
<b>2.2.2.01 OBRIGAÇÕES A LONGO PRAZO</b>	<b>3.670.948,97C</b>	-	<b>3.670.948,97C</b>
<b>2.2.2.01.001 FINANCIAMENTOS</b>	<b>2.270.948,97C</b>	-	<b>2.270.948,97C</b>
2.2.2.01.001.001 BANCO ITAU	120.237,16C	-	120.237,16C
2.2.2.01.001.002 BANRISUL	471.961,81C	-	471.961,81C
2.2.2.01.001.005 BANCO DO BRASIL	1.678.750,00C	-	1.678.750,00C
<b>2.2.2.01.002 ADTO DE SOCIOS</b>	<b>1.400.000,00C</b>	-	<b>1.400.000,00C</b>
2.2.2.01.002.001 COMBI PARTICIPACOES LTDA	1.400.000,00C	-	1.400.000,00C
<b>2.2.2.02 IMPOSTOS DIFERIDOS</b>	<b>15.780.753,73C</b>	-	<b>15.780.753,73C</b>
<b>2.2.2.02.001 IMPOSTOS DIFERIDOS</b>	<b>15.780.753,73C</b>	-	<b>15.780.753,73C</b>
2.2.2.02.001.001 IRPJ S/AJUSTES AVALIACAO PATRIMONIAL	11.591.530,45C	-	11.591.530,45C
2.2.2.02.001.002 CSLL S/AJUSTES AVALIACAO PATRIMONIAL	4.189.223,28C	-	4.189.223,28C
<b>2.3 PATRIMÔNIO LÍQUIDO</b>	<b>129.581.024,43C</b>	<b>4.326.982,51D</b>	<b>125.254.041,92C</b>
<b>2.3.1 CAPITAL REALIZADO</b>	<b>69.315.925,00C</b>	<b>2.409.540,00D</b>	<b>66.906.385C</b>
<b>2.3.1.01 CAPITAL SUBSCRITO</b>	<b>69.315.925,00C</b>	<b>2.409.540,00D</b>	<b>66.906.385C</b>
2.3.1.01.001 CAPITAL SOCIAL	69.315.925,00C	2.409.540,00D	66.906.385C
<b>2.3.2 RESERVAS</b>	<b>60.265.099,43</b>	1.917.442,51D	<b>58.347.656,92</b>
<b>2.3.2.01 RESERVAS DE CAPITAL</b>	<b>24.998.129,83C</b>	-	<b>24.998.129,83C</b>
2.3.2.01.002 (-) IR/CSLL/S/AJUSTE AVAL PATRIMONIAL	15.780.753,73D	-	15.780.753,73D
2.3.2.01.003 (-) REEMBOLSO PARA RETIRADA DE SOCIOS	5.573.057,62D	-	5.573.057,62D
2.3.2.01.004 AJUSTE AVALIACAO PATRIMONIAL	46.351.941,18C	-	46.351.941,18C
<b>2.3.2.02 RESERVAS DE REAVLIAÇÃO</b>	<b>773.778,87C</b>	-	<b>773.778,87C</b>
2.3.2.02.001 RESERVAS DE REAVLIAÇÃO DE ATIVOS	773.778,87C	-	773.778,87C
<b>2.3.2.05 LUCROS E/OU PREJUÍZOS ACUMULADOS</b>	<b>34.493.190,73C</b>	<b>1.917.442,51D</b>	<b>32.575.748,22C</b>
2.3.2.05.001 LUCROS/PREJUIZOS ACUMULADOS	34.493.190,73C	1.917.442,51D	32.575.748,22C



**ANEXO 2 DO LAUDO DE AVALIAÇÃO  
DESCRIÇÃO DO PATRIMÔNIO (BENS) A SER TRANSFERIDO PELA BIANCHINI  
AGRICULTURA E PECUÁRIA LTDA. PARA A AGRICOLA BIANCHINI LTDA.**

**1. Imóvel matriculado sob o nº 21.269, no Ofício de Registro de Imóveis da Comarca de Nonoai/RS, Livro nº 2, Registro Geral, com a seguinte descrição:** Matrícula nº 21.269, datada de 31/10/2025. Imóvel GLEBA "B" do imóvel denominado Fazenda Unetral, situada na localidade de Fazenda Bela Vista, no município de Trindade do Sul-RS, com a área de 2.933.034,00m<sup>2</sup>, ou seja, 293.3034 ha, perímetro 9,490,01 m, sem benfeitorias, imóvel inscrito nas seguintes coordenadas:

DESCRIÇÃO DA PARCELA							
VÉRTICE				SEGMENTO VANTE			
Código	Longitude	Latitude	Altitude (m)	Código	Azimute	Dist. (m)	Confrontações
DLS-M-1297	52°48'11,12 2"	27°32'32, 773"	574.53	DLS-M-1296	109°43'	97,13	Granja Agrícola Bela Vista Ltda.
DLS-M-1296	52°48'07,79 0"	27°32'33, 838"	574.39	DLS-M-1295	144°35'	55,37	Granja Agrícola Bela Vista Ltda.
DLS-M-1295	52°48'06,62 1"	27°32'35, 304"	579.88	DLS-M-1294	94°39'	111,94	Granja Agrícola Bela Vista Ltda.
DLS-M-1294	52°48'02,55 5"	27°32'35, 599"	583.75	DLS-M-1293	74°32'	159,74	Granja Agrícola Bela Vista Ltda.
DLS-M-1293	52°47'56,94 4"	27°32'34, 216"	582.08	DLS-M-1292	119°47'	395,69	Granja Agrícola Bela Vista Ltda.
DLS-M-1292	52°47'44,42 9"	27°32'40, 602"	598.54	DLS-M-1291	96°51'	96,4	Granja Agrícola Bela Vista Ltda.
DLS-M-1291	52°47'40,94 1"	27°32'40, 976"	604.69	DLS-M-1290	76°01'	36,19	Granja Agrícola Bela Vista Ltda.
DLS-M-1290	52°47'39,66 1"	27°32'40, 692"	605.11	DLS-M-1289	107°31'	124,89	Granja Agrícola Bela Vista Ltda.
DLS-M-1289	52°47'35,32 1"	27°32'41, 914"	612.73	DLS-M-1288	158°50'	21,52	Granja Agrícola Bela Vista Ltda.
DLS-M-1288	52°47'35,03 8"	27°32'42, 566"	614.74	DLS-M-1287	178°21'	164,03	Granja Agrícola Bela Vista Ltda.
DLS-M-1287	52°47'34,86 6"	27°32'47, 892"	630.79	DLS-M-1286	166°09'	91,44	Granja Agrícola Bela Vista Ltda.
DLS-M-1286	52°47'34,06 9"	27°32'50, 776"	638.98	DLS-M-1285	233°56'	164,81	Granja Agrícola Bela Vista Ltda.
DLS-M-1285	52°47'38,92 5"	27°32'53, 927"	643.31	DLS-M-1284	172°23'	149,51	Granja Agrícola Bela Vista Ltda.
DLS-M-1284	52°47'38,20 4"	27°32'58, 741"	644.53	DLS-M-1283	141°24'	42,5	Granja Agrícola Bela Vista Ltda.
DLS-M-1283	52°47'37,23	27°32'59,	645.2	DLS-M-1282	106°50'	37,09	Granja Agrícola Bela Vista Ltda.



	8"	820"					
DLS-M-1282	52°47'35,94 4"	27°33'00, 169"	645.01	DLS-M-1281	72°09'	100,83	Granja Agrícola Bela Vista Ltda.
DLS-M-1281	52°47'32,44 6"	27°32'59, 165"	647.09	DLS-M-1280	153°44'	182,57	Granja Agrícola Bela Vista Ltda.
DLS-M-1280	52°47'29,50 3"	27°33'04, 484"	639.14	DLS-M-1279	176°38'	53,9	Granja Agrícola Bela Vista Ltda.
DLS-M-1279	52°47'29,38 8"	27°33'06, 232"	636.42	DLS-M-1278	152°06'	121,98	Granja Agrícola Bela Vista Ltda.
DLS-M-1278	52°47'27,30 8"	27°33'09, 734"	636.04	DLS-M-1277	173°33'	29,56	Granja Agrícola Bela Vista Ltda.
DLS-M-1277	52°47'27,18 7"	27°33'10, 688"	638.12	DLS-M-1276	209°12'	472,15	Granja Agrícola Bela Vista Ltda.
DLS-M-1276	52°47'35,58 5"	27°33'24, 075"	657.02	DLS-M-1275	193°11'	496,35	Granja Agrícola Bela Vista Ltda.
DLS-M-1275	52°47'39,71 3"	27°33'39, 773"	651.98	DLS-M-1274	166°56'	55,59	Granja Agrícola Bela Vista Ltda.
DLS-M-1274	52°47'39,25 5"	27°33'41, 532"	652.94	DLS-M-1273	156°46'	16,28	Granja Agrícola Bela Vista Ltda.
DLS-M-1273	52°47'39,02 1"	27°33'42, 018"	653.46	DLS-M-1272	162°30'	415,08	Granja Agrícola Bela Vista Ltda.
DLS-M-1272	52°47'34,47 4"	27°33'54, 878"	658.87	DLS-M-1271	179°05'	152,22	Granja Agrícola Bela Vista Ltda.
DLS-M-1271	52°47'34,38 6"	27°33'59, 822"	669.18	DLS-M-1270	203°15'	27,44	Granja Agrícola Bela Vista Ltda.
DLS-M-1270	52°47'34,78 1"	27°34'00, 641"	671.42	AAAA-V- 4157	277°11'	317,83	Estrada Municipal
AAAA-V-4157	52°47'46,27 5"	27°33'59, 348"	673.6	AAAA-V- 4158	269°15'	96,74	Estrada Municipal
AAAA-V-4158	52°47'49,80 1"	27°33'59, 389"	669.06	AAAA-V- 4159	258°07'	82,28	Estrada Municipal
AAAA-V-4159	52°47'52,73 6"	27°33'59, 939"	665.41	AAAA-V- 4160	249°32'	77,51	Estrada Municipal
AAAA-V-4160	52°47'55,38 3"	27°34'00, 819"	661.28	AAAA-V- 4161	241°32'	67,71	Estrada Municipal
AAAA-V-4161	52°47'57,55 3"	-27 34'01,867 "	656.7	AAAA-V- 4162	234°37'	628,65	Estrada Municipal
AAAA-V-4162	52°48'16,23 7"	27°34'13, 690"	681.6	AAAA-V- 4163	233°59'	188,6	Estrada Municipal
AAAA-V-4163	52°48'21,79 8"	27°34'17, 292"	681.49	AAAA-V- 4164	225°56'	82,79	Estrada Municipal



AAAA-V-4164	- 52°48'23,96 7"	- 27°34'19, 162"	684.09	DLS-M-1186	226°03'	54,7	Estrada Municipal
DLS-M-1186	- 52°48'25,40 3"	- 27°34'20, 395"	685.96	DLS-M-1228	34°00'	178,84	Fábio Cezar Grando
DLS-M-1228	- 52°48'21,75 7"	- 27°34'15, 579"	679.81	DIS-M-1185	30°35'	67,77	Fábio Cezar Grando
DIS-M-1185	- 52°48'20,50 0"	- 27°34'13, 684"	677.21	DLS-M-1184	35°28'	346,22	Fábio Cezar Grando
DLS-M-1184	- 52°48'13,17 6"	- 27°34'04, 525"	661.68	DLS-M-1183	348°44'	457,15	Fábio Cezar Grando
DLS-M-1183	- 52°48'16,43 1"	- 27°33'49, 961"	655.52	DLS-M-1182	17°24'	223,74	Fábio Cezar Grando
DLS-M-1182	- 52°48'13,99 1"	- 27°33'43, 026"	635.26	DLS-M-1181	339°51'	175,33	Vilmar Natalino Grando
DLS-M-1181	- 52°48'16,19 2"	- 27°33'37, 679"	632.86	DLS-M-1180	8°47'	124,47	Vilmar Natalino Grando
DLS-M-1180	- 52°48'15,49 9"	- 27°33'33, 683"	635.79	DLS-M-1179	357°27'	282,63	Vilmar Natalino Grando
DLS-M-1179	- 52°48'15,95 6"	- 27°33'24, 511"	627.79	DLS-M-1178	356°41'	143,82	Vilmar Natalino Grando
DLS-M-1178	- 52°48'16,25 8"	- 27°33'19, 847"	608.76	DLS-M-1177	333°28'	208,43	Vilmar Natalino Grando
DLS-M-1177	- 52°48'19,65 1"	- 27°33'13, 789"	587.9	DLS-M-1176	3°14'	49,98	Vilmar Natalino Grando
DLS-M-1176	- 52°48'19,54 8"	- 27°33'12, 168"	584.8	DLS-P-3576	77°06'	15,17	Sanga Sem Denominação
DLS-P-3576	- 52°48'19,00 9"	- 27°33'12, 058"	583.9	DLS-P-3579	57°15'	15,37	Sanga Sem Denominação
DLS-P-3579	- 52°48'18,53 8"	- 27°33'11, 788"	583.83	DLS-P-3577	95°44'	15,72	Sanga Sem Denominação
DLS-P-3577	- 52°48'17,96 8"	- 27°33'11, 839"	583.51	DLS-P-3578	72°44'	5,09	Sanga Sem Denominação
DLS-P-3578	- 52°48'17,79 1"	- 27°33'11, 790"	583.5	DLS-P-3580	35°36'	12,91	Sanga Sem Denominação
DLS-P-3580	- 52°48'17,51 7"	- 27°33'11, 449"	583.28	DLS-P-3581	14°04'	19,39	Sanga Sem Denominação
DLS-P-3581	- 52°48'17,34 5"	- 27°33'10, 838"	583.02	DLS-P-3582	4°20'	9,08	Sanga Sem Denominação
DLS-P-3582	- 52°48'17,32 0"	- 27°33'10, 544"	582.92	DLS-P-3583	2°26'	25,05	Sanga Sem Denominação
DLS-P-3583	-	-	582.56	DLS-P-3584	39°37'	6,2	Sanga Sem



	52°48'17,28 1"	27°33'09, 731"					Denominação
DLS-P-3584	- 52°48'17,13 7"	-27 33'09,576 "	582.52	DLS-P-3585	43°05'	12,69	Sanga Sem Denominação
DLS-P-3585	- 52°48'16,82 1"	- 27°33'09, 275"	582.36	DLS-P-3586	16°59'	15,48	Sanga Sem Denominação
DLS-P-3586	- 52°48'16,65 6"	- 27°33'08, 794"	582.46	DLS-P-3587	286°11'	13,26	Sanga Sem Denominação
DLS-P-3587	- 52°48'17,12 0"	- 27°33'08, 674"	582.1	DLS-P-3588	352°04'	6,96	Sanga Sem Denominação
DLS-P-3588	- 52°48'17,15 5"	- 27°33'08, 450"	582.13	DLS-P-3589	68°17'	11,9	Sanga Sem Denominação
DLS-P-3589	- 52°48'16,75 2"	- 27°33'08, 307"	582.15	DLS-P-3590	352°50'	10,8	Sanga Sem Denominação
DLS-P-3590	- 52°48'16,80 1"	- 27°33'07, 959"	581.89	DLS-P-3591	77°18'	6,72	Sanga Sem Denominação
DLS-P-3591	- 52°48'16,56 2"	- 27°33'07, 911"	582.08	DLS-P-3592	10°06'	9,22	Sanga Sem Denominação
DLS-P-3592	- 52°48'16,50 3"	- 27°33'07, 616"	581.73	DLS-P-3593	332°59'	13,96	Sanga Sem Denominação
DLS-P-3593	- 52°48'16,73 4"	- 27°33'07, 212"	581.87	DLS-P-3594	287°04'	9,64	Sanga Sem Denominação
DLS-P-3594	- 52°48'17,07 0"	- 27°33'07, 120"	581.5	DLS-P-3595	0°12'	7,39	Sanga Sem Denominação
DLS-P-3595	- 52°48'17,06 9"	- 27°33'06, 880"	581.37	DLS-P-3596	31°06'	12,8	Sanga Sem Denominação
DLS-P-3596	- 52°48'16,82 8"	- 27°33'06, 524"	581.6	DLS-P-3597	32°36'	12,17	Sanga Sem Denominação
DLS-P-3597	- 52°48'16,58 9"	-27 33'06,191 "	581.13	DLS-P-3598	46°25'	15,19	Sanga Sem Denominação
DLS-P-3598	- 52°48'16,18 8"	- 27°33'05, 851"	581.38	DLS-P-3599	30°21'	179,59	Sanga Sem Denominação
DLS-P-3599	- 52°48'12,88 0"	- 27°33'00, 817"	578.34	DLS-P-3600	31°13'	36,79	Sanga Sem Denominação
DLS-P-3600	- 52°48'12,18 5"	- 27°32'59, 795"	577.9	DLS-P-3601	31°42'	40,56	Sanga Sem Denominação
DLS-P-3601	- 52°48'11,40 8"	- 27°32'58, 674"	577.23	DLS-P-3602	18°34'	31,6	Sanga Sem Denominação
DLS-P-3602	- 52°48'11,04 1"	- 27°32'57, 701"	577.63	DLS-P-3603	358°00'	35,52	Sanga Sem Denominação
DLS-P-3603	- 52°48'11,08	- 27°32'56,	577.61	DLS-P-3604	336°56'	39,24	Sanga Sem Denominação



	6"	548"					
DLS-P-3604	52°48'11,64 6"	27°32'55, 375"	577.6	DLS-P-3605	350°49'	9,98	Sanga Sem Denominação
DLS-P-3605	52°48'11,70 4"	27°32'55, 055"	577.44	DLS-P-3606	3°54'	60,11	Sanga Sem Denominação
DLS-P-3606	52°48'11,55 5"	27°32'53, 107"	577.2	DLS-P-3607	349°47'	55,87	Sanga Sem Denominação
DLS-P-3607	52°48'11,91 6"	27°32'51, 321"	577.93	DLS-P-3608	354°15'	30,41	Sanga Sem Denominação
DLS-P-3608	52°48'12,02 7"	27°32'50, 338"	577.13	DLS-P-3609	328°43'	6,55	Sanga Sem Denominação
DLS-P-3609	52°48'12,15 1"	27°32'50, 156"	576.95	DLS-P-3610	355°07'	19,03	Sanga Sem Denominação
DLS-P-3610	52°48'12,21 0"	27°32'49, 540"	576.94	DLS-P-3611	350°30'	48,06	Sanga Sem Denominação
DLS-P-3611	52°48'12,49 9"	27°32'48, 000"	576.81	DLS-P-3612	347°54'	32,74	Sanga Sem Denominação
DLS-P-3612	52°48'12,74 9"	27°32'46, 960"	576.88	DLS-P-3613	344°18'	23,12	Sanga Sem Denominação
DLS-P-3613	52°48'12,97 7"	27°32'46, 237"	576.35	DLS-P-3614	346°02'	39,27	Sanga Sem Denominação
DLS-P-3614	52°48'13,32 2"	27°32'44, 999"	576.33	DLS-P-3615	349°02'	27	Sanga Sem Denominação
DLS-P-3615	52°48'13,50 9"	27°32'44, 138"	576.13	DLS-P-3616	87°38'	8,98	Sanga Sem Denominação
DLS-P-3616	52°48'13,18 2"	27°32'44, 126"	576.6	DLS-P-3617	50°20'	12,97	Sanga Sem Denominação
DLS-P-3617	52°48'12,81 8"	27°32'43, 857"	576.33	DLS-P-3618	353°04'	4,77	Sanga Sem Denominação
DLS-P-3618	52°48'12,83 9"	27°32'43, 703"	576.66	DLS-P-3619	325°49'	17,34	Sanga Sem Denominação
DLS-P-3619	52°48'13,19 4"	27°32'43, 237"	576.21	DLS-P-3620	295°40'	8,31	Sanga Sem Denominação
DLS-P-3620	52°48'13,46 7"	27°32'43, 120"	576.01	DLS-P-3621	51°59'	33,95	Sanga Sem Denominação
DLS-P-3621	52°48'12,49 2"	27°32'42, 441"	577.23	DLS-P-3622	331°50'	12,33	Sanga Sem Denominação
DLS-P-3622	52°48'12,70 4"	27°32'42, 088"	575.86	DLS-P-3623	38°09'	8,57	Sanga Sem Denominação
DLS-P-3623	52°48'12,51 1"	27°32'41, 869"	575.94	DLS-P-3624	341°44'	8,23	Sanga Sem Denominação



DLS-P-3624	- 52°48'12,60 5"	- 27°32'41, 615"	575.87	DLS-P-3625	52°27'	6,92	Sanga Sem Denominação
DLS-P-3625	- 52°48'12,40 5"	- 27°32'41, 478"	576.02	DLS-P-3626	23°15'	3,82	Sanga Sem Denominação
DLS-P-3626	- 52°48'12,35 0"	- 27°32'41, 364"	576.02	DLS-P-3627	319°54'	7,97	Sanga Sem Denominação
DLS-P-3627	- 52°48'12,53 7"	- 27°32'41, 166"	575.84	DLS-P-3628	60°19'	15,79	Sanga Sem Denominação
DLS-P-3628	- 52°48'12,03 7"	- 27°32'40, 912"	577.35	DLS-P-3629	87°58'	9,61	Sanga Sem Denominação
DLS-P-3629	- 52°48'11,68 7"	- 27°32'40, 901"	575.65	DLS-P-3630	12°17'	7,34	Sanga Sem Denominação
DLS-P-3630	- 52°48'11,63 0"	- 27°32'40, 668"	575.94	DLS-P-3631	322°46°	15,42	Sanga Sem Denominação
DLS-P-3631	- 52°48'11,97 0"	- 27°32'40, 269"	575.99	DLS-P-3632	251°26'	17,31	Sanga Sem Denominação
DLS-P-3632	- 52°48'12,56 8"	- 27°32'40, 448"	575.68	DLS-P-3633	353°50'	23,53	Sanga Sem Denominação
DLS-P-3633	- 52°48'12,66 0"	- 27°32'39, 688"	575.66	DLS-P-3634	115°16'	11,53	Sanga Sem Denominação
DLS-P-3634	- 52°48'12,28 0"	- 27°32'39, 848"	575.68	DLS-P-3635	69°42'	13,4	Sanga Sem Denominação
DLS-P-3635	- 52°48'11,82 2"	- 27°32'39, 697"	575.87	DLS-P-3636	16°38'	5,56	Sanga Sem Denominação
DLS-P-3636	- 52°48'11,76 4"	- 27°32'39, 524"	575.9	DLS-P-3637	32°47'	7,4	Sanga Sem Denominação
DLS-P-3637	- 52°48'11,61 8"	- 27°32'39, 322"	575.6	DLS-P-3638	79°34'	21,09	Sanga Sem Denominação
DLS-P-3638	- 52°48'10,86 2"	- 27°32'39, 198"	575.75	DLS-P-3639	12°04'	9,44	Sanga Sem Denominação
DLS-P-3639	- 52°48'10,79 0"	- 27°32'38, 898"	575.83	DLS-P-3640	265°09'	28,47	Sanga Sem Denominação
DLS-P-3640	- 52°48'11,82 4"	- 27°32'38, 976"	575.55	DLS-P-3641	284°39'	5,96	Sanga Sem Denominação
DLS-P-3641	- 52°48'12,03 4"	- 27°32'38, 927"	575.72	DLS-P-3642	26°49'	29,43	Sanga Sem Denominação
DLS-P-3642	- 52°48'11,55 0"	- 27°32'38, 074"	575.55	DLS-P-3643	91°24'	16,3	Sanga Sem Denominação
DLS-P-3643	- 52°48'10,95 6"	- 27°32'38, 087"	575.18	DLS-P-3644	17°51'	4,56	Sanga Sem Denominação
DLS-P-3644	-	-	575.51	DLS-P-3645	308°48'	11,94	Sanga Sem



	52°48'10,90 5"	27°32'37, 946"					Denominação
DLS-P-3645	52°48'11,24 4"	27°32'37, 703"	575.38	DLS-P-3646	282°48'	10,55	Sanga Sem Denominação
DLS-P-3646	52°48'11,61 9"	27°32'37, 627"	575.52	DLS-P-3647	248°11'	10,11	Sanga Sem Denominação
DLS-P-3647	52°48'11,96 1"	27°32'37, 749"	575.29	DLS-P-3648	322°09'	8,81	Sanga Sem Denominação
DLS-P-3648	52°48'12,15 8"	27°32'37, 523"	575.64	DLS-P-3649	252°22'	25,51	Sanga Sem Denominação
DLS-P-3649	52°48'13,04 4"	27°32'37, 774"	576.91	DLS-P-3650	297°49'	8,97	Sanga Sem Denominação
DLS-P-3650	52°48'13,33 3"	27°32'37, 638"	575.26	DLS-P-3651	241°07'	11,16	Sanga Sem Denominação
DLS-P-3651	52°48'13,68 9"	27°32'37, 813"	575.0	DLS-P-3652	302°47'	12,96	Sanga Sem Denominação
DLS-P-3652	52°48'14,08 6"	27°32'37, 585"	574.95	DLS-P-3653	0°05'	18,07	Sanga Sem Denominação
DLS-P-3653	52°48'14,08 5"	27°32'36, 998"	575.03	DLS-P-3654	116°08'	11,95	Sanga Sem Denominação
DLS-P-3654	52°48'13,69 4"	27°32'37, 169"	576.15	DLS-P-3655	82°32'	16,13	Sanga Sem Denominação
DLS-P-3655	52°48'13,11 1"	27°32'37, 101"	575.12	DLS-P-3656	7°28'	10,34	Sanga Sem Denominação
DLS-P-3656	52°48'13,06 2"	27°32'36, 768"	575.18	DLS-P-3657	299°15'	25,57	Sanga Sem Denominação
DLS-P-3657	52°48'13,87 5"	27°32'36, 362"	574.86	DLS-P-3658	54°28'	12,61	Sanga Sem Denominação
DLS-P-3658	52°48'13,50 1"	27°32'36, 124"	578.41	DLS-P-3659	354°24'	9	Sanga Sem Denominação
DLS-P-3659	52°48'13,53 3"	27°32'35, 833"	574.83	DLS-P-3660	74°27'	10,68	Sanga Sem Denominação
DLS-P-3660	52°48'13,15 8"	27°32'35, 740"	574.91	DLS-P-3661	316°53'	20,07	Sanga Sem Denominação
DLS-P-3661	52°48'13,65 8"	27°32'35, 264"	574.58	DLS-P-3662	86°43'	16,68	Sanga Sem Denominação
DLS-P-3662	52°48'13,05 1"	27°32'35, 233"	574.99	DLS-P-3663	19°51'	14,14	Sanga Sem Denominação
DLS-P-3663	52°48'12,87 6"	27°32'34, 801"	574.34	DLS-P-3664	308°56'	20,57	Sanga Sem Denominação
DLS-P-3664	52°48'13,45	27°32'34,	576.25	DLS.P.3665	94°12'	27,73	Sanga Sem Denominação





do imóvel denominado Fazenda Unetral, situada na localidade de Fazenda Bela Vista, no município de Trindade do Sul-RS, com a área de 13.254,072,00m<sup>2</sup>, ou seja, 1325,4072 ha, perímetro 21.309,45 m, sem benfeitorias, imóvel inscrito nas seguintes coordenadas:

DESCRIÇÃO DA PARCELA							
VÉRTICE				SEGMENTO VANTE			
Código	Longitude	Latitude	Altitude (m)	Código	Azimute	Dist. (m)	Confrontações
DLS-P-3255	- 52°45'44,15 3"	- 27°31'29, 915"	543.73	DLS-P- 3256	143°46'	22,29	Rio Passo Fundo
DLS-P-3256	- 52°45'43,67 3"	- 27°31'30, 499"	543.73	DLS-P- 3257	149°13'	56,15	Rio Passo Fundo
DLS-P-3257	- 52°45'42,62 6"	- 27°31'32, 066"	547.15	DLS-P- 3258	171°55'	33,05	Rio Passo Fundo
DLS-P-3258	- 52°45'42,45 7"	- 27°31'33, 129"	546.79	DLS-P- 3259	127°26'	29,07	Rio Passo Fundo
DLS-P-3259	- 52°45'41,61 6"	- 27°31'33, 703"	545.39	DLS-P- 3260	89°12'	50,91	Rio Passo Fundo
DLS-P-3260	- 52°45'39,76 1"	- 27°31'33, 680"	545.41	DLS-P- 3261	98°10'	48,88	Rio Passo Fundo
DLS-P-3261	- 52°45'37,99 8"	- 27°31'33, 906"	546.18	DLS-P- 3262	104°39'	94,72	Rio Passo Fundo
DLS-P-3262	- 52°45'34,65 9"	- 27°31'34, 685"	546.47	DLS-P- 3263	123°56'	49,52	Rio Passo Fundo
DLS-P-3263	- 52°45'33,16 2"	- 27°31'35, 583"	546.48	DLS-P- 3264	130°48'	20,92	Rio Passo Fundo
DLS-P-3264	- 52°45'32,58 5"	- 27°31'36, 027"	546.35	DLS-P- 3265	127°48'	45,15	Rio Passo Fundo
DLS-P-3265	- 52°45'31,28 5"	- 27°31'36, 926"	547.92	DLS-P- 3266	144°07'	50,49	Rio Passo Fundo
DLS-P-3266	- 52°45'30,20 7"	- 27°31'38, 255"	549.51	DLS-P- 3267	162°58'	39,63	Rio Passo Fundo
DLS-P-3267	- 52°45'29,78 4"	- 27°31'39, 486"	548.33	DLS-P- 3268	162°40'	113,35	Rio Passo Fundo
DLS-P-3268	- 52°45'28,55 4"	- 27°31'43, 001"	550.62	DLS-P- 3269	143°42'	165,74	Rio Passo Fundo
DLS-P-3269	- 52°45'24,98 0"	- 27°31'47, 341"	551.06	DLS-P- 3270	132°32'	96,08	Rio Passo Fundo
DLS-P-3270	- 52°45'22,40 0"	- 27°31'49, 451"	553.41	DLS-P- 3271	114°10'	172,9	Rio Passo Fundo
DLS-P-3271	- 52°45'16,65 2"	- 27°31'51, 751"	549.36	DLS-P- 3272	137°30'	282,92	Rio Passo Fundo
DLS-P-3272	-	-	552.7	DLS-P-	114°14'	180,46	Rio Passo



	52°45'09,68 7"	27°31'58, 527"		3273			Fundo
DLS-P-3273	- 52°45'03,69 1"	- 27°32'00, 934"	553.58	DLS-P- 3274	121°34'	33,05	Rio Passo Fundo
DLS-P-3274	- 52°45'02,66 5"	- 27°32'01, 496"	556.61	DLS-P- 3275	114°33'	101,77	Rio Passo Fundo
DLS-P-3275	- 52°44'59,29 2"	- 27°32'02, 870"	559.72	DLS-P- 3276	51°55'	23,36	Rio Passo Fundo
DLS-P-3276	- 52°44'58,62 2	- 27°32'02, 402"	555.58	DLS-P- 3277	12°41'	26,6	Rio Passo Fundo
DLS-P-3277	- 52°44'58,40 9"	- 27°32'01, 559"	550.8	DLS-P- 3278	52°09'	36,63	Rio Passo Fundo
DLS-P-3278	- 52°44'57,35 5"	- 27°32'00, 829"	554.84	DLS-P- 3279	24°14'	72,65	Rio Passo Fundo
DLS-P-3279	- 52°44'56,26 8"	- 27°31'58, 677"	551.65	DLS-P- 3280	120°26'	112,61	Rio Passo Fundo
DLS-P-3280	- 52°44'52,73 0"	- 27°32'00, 530"	553.09	DLS-P- 3281	126°56'	67,09	Rio Passo Fundo
DLS-P-3281	- 52°44'50,77 6"	- 27°32'01, 840"	553.46	DLS-P- 3282	139°58'	34,69	Rio Passo Fundo
DLS-P-3282	- 52°44'49,96 3"	- 27°32'02, 703"	553.97	DLS-P- 3283	189°16'	55,46	Rio Passo Fundo
DLS-P-3283	- 52°44'50,28 9"	- 27°32'04, 481"	555.8	DLS-P- 3284	171°02'	64,35	Rio Passo Fundo
DLS-P-3284	- 52°44'49,92 4"	- 27°32'06, 546"	554.58	DLS-P- 3285	176°46'	62,34	Rio Passo Fundo
DLS-P-3285	- 52°44'49,79 6"	- 27°32'08, 568"	551.56	DLS-P- 3286	179°09'	64,93	Rio Passo Fundo
DLS-P-3286	- 52°44'49,76 1"	- 27°32'10, 677"	553.99	DLS-P- 3287	187°58'	47,87	Rio Passo Fundo
DLS-P-3287	- 52°44'50,00 3"	- 27°32'12, 217"	561.84	DLS-P- 3288	186°58'	136,55	Rio Passo Fundo
DLS-P-3288	- 52°44'50,60 8"	- 27°32'16, 620"	550.43	DLS-P- 3289	199°34'	132,81	Rio Passo Fundo
DLS-P-3289	- 52°44'52,22 9"	- 27°32'20, 685"	553.05	DLS-P- 3290	221°10'	25,97	Rio Passo Fundo
DLS-P-3290	- 52°44'52,85 2"	- 27°32'21, 320"	551.51	DLS-P- 3291	214°23'	26,97	Rio Passo Fundo
DLS-P-3291	- 52°44'53,40 7"	- 27°32'22, 043"	554.93	DLS-P- 3292	206°31'	133,59	Rio Passo Fundo
DLS-P-3292	- 52°44'55,58	- 27°32'25,	554.83	DLS-P- 3293	191°17'	47,53	Rio Passo Fundo



	1"	926"					
DLS-P-3293	- 52°44'55,92 0"	- 27°32'27, 440"	555.68	DLS-P- 3294	225°29'	96,57	Rio Passo Fundo
DLS-P-3294	- 52°44'58,43 0"	- 27°32'29, 639"	558.72	DLS-P- 3295	240°32'	56,7	Rio Passo Fundo
DLS-P-3295	- 52°45'00,22 9"	- 27°32'30, 545"	557.17	DLS-P- 3296	276°51'	76,03	Rio Passo Fundo
DLS-P-3296	- 52°45'02,98 0"	- 27°32'30, 250"	558.21	DLS-P- 3297	261°17'	191,82	Rio Passo Fundo
DLS-P-3297	- 52°45'09,89 0"	- 27°32'31, 194"	557.66	DLS-P- 3298	224°36'	49,34	Rio Passo Fundo
DLS-P-3298	- 52°45'11,15 3"	- 27°32'32, 335"	558.46	DLS-P- 3299	228°15'	52,07	Rio Passo Fundo
DLS-P-3299	- 52°45'12,56 9"	- 27°32'33, 461"	557.28	DLS-P- 3300	172°23'	43,7	Rio Passo Fundo
DLS-P-3300	- 52°45'12,35 8"	- 27°32'34, 868"	557.3	DLS-P- 3301	118°14'	75,13	Rio Passo Fundo
DLS-P-3301	- 52°45'09,94 6"	- 27°32'36, 023"	558.85	DLS-P- 3302	156°27'	28,71	Rio Passo Fundo
DLS-P-3302	- 52°45'09,52 8"	- 27°32'36, 878"	558.86	DLS-P- 3303	210°48'	72,72	Rio Passo Fundo
DLS-P-3303	- 52°45'10,88 5"	- 27°32'38, 907"	561.65	DLS-P- 3304	239°51'	26,97	Rio Passo Fundo
DLS-P-3304	- 52°45'11,73 5"	- 27°32'39, 347"	560.16	DLS-P- 3305	200°44'	98,39	Rio Passo Fundo
DLS-P-3305	- 52°45'13,00 5"	- 27°32'42, 336"	565.16	DLS-P- 3306	264°08'	110,61	Rio Passo Fundo
DLS-P-3306	- 52°45'17,01 5"	- 27°32'42, 703"	566.72	DLS-P- 3307	284°23'	115,8	Rio Passo Fundo
DLS-P-3307	- 52°45'21,10 3"	- 27°32'41, 768"	566.58	DLS-P- 3308	280°58'	83,12	Rio Passo Fundo
DLS-P-3308	- 52°45'24,07 7"	- 27°32'41, 254"	566.99	DLS-P- 3309	273°47'	48,84	Rio Passo Fundo
DLS-P-3309	- 52°45'25,85 3"	- 27°32'41, 149"	566.71	DLS-P- 3310	266°36'	48,35	Rio Passo Fundo
DLS-P-3310	- 52°45'27,61 2"	- 27°32'41, 242"	567.31	DLS-P- 3311	249°23'	98,23	Rio Passo Fundo
DLS-P-3311	- 52°45'30,96 3"	- 27°32'42, 365"	565.98	DLS-P- 3312	238°34'	28,4	Rio Passo Fundo
DLS-P-3312	- 52°45'31,84 6"	- 27°32'42, 846"	566.84	DLS-P- 3313	240°34'	23,44	Rio Passo Fundo



DLS-P-3313	- 52°45'32,59 0"	- 27°32'43, 220"	566.7	DLS-P- 3314	240°41'	29,68	Rio Passo Fundo
DLS-P-3314	- 52°45'33,53 3"	- 27°32'43, 692"	570.62	DLS-P- 3315	233°55'	29,74	Rio Passo Fundo
DLS-P-3315	- 52°45'34,40 9"	- 27°32'44, 261"	566.15	DLS-P- 3316	237°25'	31,84	Rio Passo Fundo
DLS-P-3316	- 52°45'35,38 7"	- 27°32'44, 818"	566.29	DLS-P- 3317	238°18'	50,15	Rio Passo Fundo
DLS-P-3317	- 52°45'36,94 2"	- 27°32'45, 674"	566.61	DLS-P- 3318	250°36'	30,31	Rio Passo Fundo
DLS-P-3318	- 52°45'37,98 4"	- 27°32'46, 001"	566.93	DLS-P- 3319	237°02'	62,19	Rio Passo Fundo
DLS-P-3319	- 52°45'39,88 6"	- 27°32'47, 100"	566.63	DLS-P- 3320	229°45'	117,71	Rio Passo Fundo
DLS-P-3320	- 52°45'43,16 1"	- 27°32'49, 570"	565.76	DLS-P- 3321	227°06'	88,73	Rio Passo Fundo
DLS-P-3321	- 52°45'45,53 0"	- 27°32'51, 532"	566.73	DLS-P- 3322	239°29'	60,28	Rio Passo Fundo
DLS-P-3322	- 52°45'47,42 3"	- 27°32'52, 526"	566.62	DLS-P- 3323	259°30'	30,61	Rio Passo Fundo
DLS-P-3323	- 52°45'48,52 0"	- 27°32'52, 707"	567.54	DLS-P- 3324	220°42'	73,13	Rio Passo Fundo
DLS-P-3324	- 52°45'50,25 8"	- 27°32'54, 508"	566.97	DLS-P- 3325	200°14'	66,08	Rio Passo Fundo
DLS-P-3325	- 52°45'51,09 1"	- 27°32'56, 522"	565.2	DLS-P- 3326	222°14'	24,12	Rio Passo Fundo
DLS-P-3326	- 52°45'51,68 2"	- 27°32'57, 102"	565.55	DLS-P- 3327	227°40'	79,6	Rio Passo Fundo
DLS-P-3327	- 52°45'53,82 7"	- 27°32'58, 843"	567.16	DLS-P- 3328	236°59'	46,4	Rio Passo Fundo
DLS-P-3328	- 52°45'55,24 5"	- 27°32'59, 664"	567.51	DLS-P- 3329	235°20'	59,01	Rio Passo Fundo
DLS-P-3329	- 52°45'57,01 4"	- 27°33'00, 754"	574.9	DLS-P- 3330	228°24'	139,32	Rio Passo Fundo
DLS-P-3330	- 52°46'00,81 2"	- 27°33'03, 758"	567.87	DLS-P- 3331	206°56'	27,31	Rio Passo Fundo
DLS-P-3331	- 52°46'01,26 3"	- 27°33'04, 549"	567.12	DLS-P- 3332	239°34'	34,9	Rio Passo Fundo
DLS-P-3332	- 52°46'02,36 0"	- 27°33'05, 123"	566.44	DLS-P- 3333	247°20'	41,78	Rio Passo Fundo
DLS-P-3333	-	-	568.13	DLS-P-	230°46'	24,68	Rio Passo



	52°46'03,76 5"	27°33'05, 646"		3334			Fundo
DLS-P-3334	- 52°46'04,46 2"	- 27°33'06, 153"	568.29	DLS-P- 3335	200°32'	20,88	Rio Passo Fundo
DLS-P-3335	- 52°46'04,72 9"	- 27°33'06, 788"	567.67	DLS-P- 3336	189°39'	27,45	Rio Passo Fundo
DLS-P-3336	- 52°46'04,89 7"	- 27°33'07, 667"	567.51	DLS-P- 3337	161°08'	20,46	Rio Passo Fundo
DLS-P-3337	- 52°46'04,65 6"	- 27°33'08, 296"	567.25	DLS-P- 3338	129°17'	35,63	Rio Passo Fundo
DLS-P-3338	- 52°46'03,65 1"	- 27°33'09, 029"	569.68	DLS-P- 3339	123°39'	112,57	Rio Passo Fundo
DLS-P-3339	- 52°46'00,23 6"	- 27°33'11. 056"	566.03	DLS-P- 3340	199°07'	8,37	Sanga Sem Denominação
DLS-P-3340	- 52°46'00,33 6"	- 27°33'11, 313"	567.33	DLS-P- 3341	175°50'	36,33	Sanga Sem Denominação
DLS-P-3341	- 52°46'00,24 0"	- 27°33'12, 490"	566.0	DLS-P- 3342	256°14'	16,44	Sanga Sem Denominação
DLS-P-3342	- 52°46'00,82 2"	- 27°33'12, 617"	567.01	DLS-P- 3343	234°11'	9,1	Sanga Sem Denominação
DLS-P-3343	- 52°46'01,09 1"	- 27°33'12, 790"	567.23	DLS-P- 3344	158°19'	10,4	Sanga Sem Denominação
DLS-P-3344	- 52°46'00,95 1"	- 27°33'13, 104"	566.83	DLS-P- 3345	231°23'	29,21	Sanga Sem Denominação
DLS-P-3345	- 52°46'01,78 3"	- 27°33'13, 696"	567.31	DLS-P- 3346	219°48'	43,72	Sanga Sem Denominação
DLS-P-3346	- 52°46'02,80 3"	- 27°33'14, 787"	568.11	DLS-P- 3347	180°45'	24,69	Sanga Sem Denominação
DLS-P-3347	- 52°46'02,81 5"	- 27°33'15, 589"	568.6	DLS-P- 3348	197°29'	37,99	Sanga Sem Denominação
DLS-P-3348	- 52°46'03,23 1"	- 27°33'16, 766"	569.78	DLS-P- 3349	200°38'	31,45	Sanga Sem Denominação
DLS-P-3349	- 52°46'03,63 5"	- 27°33'17, 722"	570.66	DLS-P- 3350	211°34'	26,88	Sanga Sem Denominação
DLS-P-3350	- 52°46'04,14 8"	- 27°33'18, 466"	572.4	DLS-P- 3351	196°59'	14,84	Sanga Sem Denominação
DLS-P-3351	- 52°46'04,30 6"	- 27°33'18, 927"	572.57	DLS-P- 3352	239°00'	46,28	Sanga Sem Denominação
DLS-P-3352	- 52°46'05,75 2"	- 27°33'19, 701"	573.93	DLS-P- 3353	267°27'	15,24	Sanga Sem Denominação
DLS-P-3353	- 52°46'06,30	- 27°33'19,	574.61	DLS-P- 3354	208°54'	9,71	Sanga Sem Denominação



	7"	723"					
DLS-P-3354	- 52°46'06,47 8"	- 27°33'19, 999"	575.02	DLS-P- 3355	249°51'	40,77	Sanga Sem Denominação
DLS-P-3355	- 52°46'07,87 3"	- 27°33'20, 455"	576.49	DLS-P- 3356	202°30'	6,16	Sanga Sem Denominação
DLS-P-3356	- 52°46'07,95 9"	- 27°33'20, 640"	576.6	DLS-P- 3357	269°41'	23,02	Sanga Sem Denominação
DLS-P-3357	- 52°46'08,79 8"	- 27°33'20, 644"	577.61	DLS-P- 3358	212°54'	32,78	Sanga Sem Denominação
DLS-P-3358	- 52°46'09,44 7"	- 27°33'21, 538"	578.36	DLS-P- 3359	255°29'	23,95	Sanga Sem Denominação
DLS-P-3359	- 52°46'10,29 2"	- 27°33'21, 733"	578.98	DLS-P- 3360	198°23'	14,18	Sanga Sem Denominação
DLS-P-3360	- 52°46'10,45 5"	- 27°33'22, 170"	579.32	DLS-P- 3361	266°49'	17,83	Sanga Sem Denominação
DLS-P-3361	- 52°46'11,10 4"	- 27°33'22, 202"	579.89	DLS-P- 3362	204°11'	25,24	Sanga Sem Denominação
DLS-P-3362	- 52°46'11,48 1"	- 27°33'22, 950"	579.77	DLS-P- 3363	146°09'	8,08	Sanga Sem Denominação
DLS-P-3363	- 52°46'11,31 7"	- 27°33'23, 168"	579.65	DLS-P- 3364	230°41'	8,4	Sanga Sem Denominação
DLS-P-3364	- 52°46'11,55 4"	- 27°33'23, 341"	579.99	DLS-P- 3365	182°13'	19,04	Sanga Sem Denominação
DLS-P-3365	- 52°46'11,58 1"	- 27°33'23, 959"	579.91	DLS-P- 3366	208°32'	42,26	Sanga Sem Denominação
DLS-P-3366	- 52°46'12,31 7	- 27°33'25, 165"	580.8	DLS-P- 3367	201°33'	58,75	Sanga Sem Denominação
DLS-P-3367	- 52°46'13,10 4"	- 27°33'26, 940"	581.69	DLS-P- 3368	177°47'	37,83	Sanga Sem Denominação
DLS-P-3368	- 52°46'13,05 1"	- 27°33'28, 168"	581.92	DLS-P- 3369	231°17'	6,4	Sanga Sem Denominação
DLS-P-3369	- 52°46'13,23 3"	- 27°33'28, 298"	582.09	DLS-P- 3370	161°06'	10,25	Sanga Sem Denominação
DLS-P-3370	- 52°46'13,11 2"	- 27°33'28, 613"	582.23	DLS-P- 3371	226°50'	13,95	Sanga Sem Denominação
DLS-P-3371	- 52°46'13,48 3"	- 27°33'28, 923"	582.56	DLS-P- 3372	167°54'	10,07	Sanga Sem Denominação
DLS-P-3372	- 52°46'13,40 6"	- 27°33'29, 243"	582.44	DLS-P- 3373	188°04'	26,96	Sanga Sem Denominação
DLS-P-3373	- 52°46'13,54 4"	- 27°33'30, 110"	582.98	DLS-P- 3374	161°12'	11,84	Sanga Sem Denominação



DLS-P-3374	- 52°46'13,40 5"	- 27°33'30, 474"	583.17	DLS-P- 3375	242°30'	32,6	Sanga Sem Denominação
DLS-P-3375	- 52°46'14,45 9"	- 27°33'30, 963"	583.85	DLS-P- 3376	228°54'	77,79	Sanga Sem Denominação
DLS-P-3376	- 52°46'16,59 6"	- 27°33'32, 624"	585.66	DLS-P- 3377	213°36'	43,62	Sanga Sem Denominação
DLS-P-3377	- 52°46'17,47 6"	- 27°33'33, 804"	586.5	DLS-P- 3378	195°09'	35,47	Sanga Sem Denominação
DLS-P-3378	- 52°46'17,81 4"	- 27°33'34, 916"	587.62	DLS-P- 3379	247°29'	26,22	Sanga Sem Denominação
DLS-P-3379	- 52°46'18,69 7"	- 27°33'35, 242"	588.82	DLS-P- 3380	170°43'	6,64	Sanga Sem Denominação
DLS-P-3380	- 52°46'18,65 8"	- 27°33'35, 455"	589.3	DLS-P- 3381	189°38'	18,83	Sanga Sem Denominação
DLS-P-3381	- 52°46'18,77 3"	- 27°33'36, 058"	589.41	DLS-P- 3382	202°16'	53,13	Sanga Sem Denominação
DLS-P-3382	- 52°46'19,50 7"	- 27°33'37, 655"	589.57	DLS-P- 3383	238°49'	39,67	Sanga Sem Denominação
DLS-P-3383	- 52°46'20,74 4"	- 27°33'38, 322"	589.91	DLS-P- 3384	219°37'	19,79	Sanga Sem Denominação
DLS-P-3384	- 52°46'21,20 4"	- 27°33'38, 817"	590.35	DLS-M- 1059	258°01'	16,46	Sanga Sem Denominação
DLS-M-1059	- 52°46'21,79 1"	- 27°33'38, 928"	590.43	DLS-M- 1058	167°32'	61,41	Cesar Augusto Rebesquini
DLS-M-1058	- 52°46'21,30 8"	- 27°33'40, 876"	591.46	DLS-M- 1057	189°53'	35,15	Cesar Augusto Rebesquini
DLS-M-1057	- 52°46'21,52 8"	- 27°33'42, 001"	592.24	DLS-M- 1056	267°40'	25,04	Cesar Augusto Rebesquini
DLS-M-1056	- 52°46'22,44 0"	- 27°33'42, 034"	593.08	DLS-M- 1055	297°40'	21	Cesar Augusto Rebesquini
DLS-M-1055	- 52°46'23,11 8"	- 27°33'41, 717"	593.5	DLS-M- 1054	260°52'	110,28	Cesar Augusto Rebesquini
DLS-M-1054	- 52°46'27,08 7"	- 27°33'42, 285"	600.19	DLS-M- 1053	272°05'	78,13	Cesar Augusto Rebesquini
DLS-M-1053	- 52°46'29,93 3"	- 27°33'42, 192"	601.75	DLS-P- 3385	279°53'	8,6	Sanga Sem Denominação
DLS-P-3385	- 52°46'30,24 2"	- 27°33'42, 144"	602.28	DLS-P- 3386	190°31'	16,22	Sanga Sem Denominação
DLS-P-3386	- 52°46'30,35 0"	- 27°33'42, 662"	602.35	DLS-P- 3387	262°26'	20,37	Sanga Sem Denominação
DLS-P-3387	-	-	603.07	DLS-P-	194°51'	8,34	Sanga Sem



	52°46'31,08 6"	27°33'42, 749"		3388			Denominação
DLS-P-3388	- 52°46'31,16 4"	- 27°33'43, 011"	603.43	DLS-P- 3389	267°36'	45,66	Sanga Sem Denominação
DLS-P-3389	- 52°46'32,82 7"	- 27°33'43, 073"	605.53	DLS-P- 3390	179°23'	7,91	Sanga Sem Denominação
DLS-P-3390	- 52°46'32,82 4"	- 27°33'43, 330"	605.36	DLS-P- 3391	302°51'	36,77	Sanga Sem Denominação
DLS-P-3391	- 52°46'33,95 0"	- 27°33'42, 682"	606.67	DLS-P- 3392	267°08'	27,11	Sanga Sem Denominação
DLS-P-3392	- 52°46'34,93 7"	- 27°33'42, 726"	607.4	DLS-M- 1052	258°52'	21,53	Sanga Sem Denominação
DLS-M-1052	- 52°46'35,70 7"	- 27°33'42, 861"	608.74	DLS-M- 1051	348°48'	269,62	Cesar Augusto Rebesquini
DLS-M-1051	- 52°46'37,61 3"	- 27°33'34, 269"	631.21	DLS-M- 1229	258°37'	610,62	Cesar Augusto Rebesquini
DLS-M-1229	- 52°46'59,43 2"	- 27°33'38, 182"	626.81	DLS-M- 1050	266°29'	302,46	Cesar Augusto Rebesquini
DLS-M-1050	- 52°47'10,43 6"	- 27°33'38, 782"	605.89	DLS-P- 3393	133°33'	7,19	Sanga Sem Denominação
DLS-P-3393	- 52°47'10,24 6"	- 27°33'38, 943"	605.9	DLS-P- 3394	203°44'	7,84	Sanga Sem Denominação
DLS-P-3394	- 52°47'10,36 1"	- 27°33'39, 176"	606.29	DLS-P- 3395	139°54'	8,73	Sanga Sem Denominação
DLS-P-3395	- 52°47'10,15 6"	- 27°33'39, 393"	606.29	DLS-P- 3396	145°24'	5,46	Sanga Sem Denominação
DLS-P-3396	- 52°47'10,04 3"	- 27°33'39, 539"	607.27	DLS-P- 3397	184°54'	17,33	Sanga Sem Denominação
DLS-P-3397	- 52°47'10,09 7"	- 27°33'40, 100"	606.95	DLS-P- 3398	273°49'	2,78	Sanga Sem Denominação
DLS-P-3398	- 52°47'10,19 8"	- 27°33'40, 094"	606.27	DLS-P- 3399	202°30'	15,63	Sanga Sem Denominação
DLS-P-3399	- 52°47'10,41 6"	- 27°33'40, 563"	607.8	DLS-P- 3400	135°59'	6,12	Sanga Sem Denominação
DLS-P-3400	- 52°47'10,26 1"	- 27°33'40, 706"	606.64	DLS-P- 3401	179°28'	32,57	Sanga Sem Denominação
DLS-P-3401	- 52°47'10,25 0"	- 27°33'41, 764"	606.56	DLS-P- 3402	145°31'	10,57	Sanga Sem Denominação
DLS-P-3402	- 52°47'10,03 2"	- 27°33'42, 047"	608.08	DLS-P- 3403	172°07'	14,2	Sanga Sem Denominação
DLS-P-3403	- 52°47'09,96	- 27°33'42,	608.49	DLS-P- 3404	178°19'	19,77	Sanga Sem Denominação



	1"	504"					
DLS-P-3404	- 52°47'09,94 0"	- 27°33'43, 146"	607.45	DLS-P- 3405	189°36'	54,92	Sanga Sem Denominação
DLS-P-3405	- 52°47'10,27 4"	- 27°33'44, 905"	612.53	DLS-P- 3406	145°14'	16,07	Sanga Sem Denominação
DLS-P-3406	- 52°47'09,94 0"	- 27°33'45, 334"	609.8	DLS-P- 3407	203°34'	44,67	Sanga Sem Denominação
DLS-P-3407	- 52°47'10,59 1"	- 27°33'46, 664"	610.06	DLS-P- 3408	196°19'	18,25	Sanga Sem Denominação
DLS-P-3408	- 52°47'10,77 8"	- 27°33'47, 233"	611.66	DLS-P- 3409	186°28'	19,24	Sanga Sem Denominação
DLS-P-3409	- 52°47'10,85 7"	- 27°33'47, 854"	612.48	DLS-P- 3410	149°55'	32,58	Sanga Sem Denominação
DLS-P-3410	- 52°47'10,26 2"	- 27°33'48, 770"	610.72	DLS-P- 3411	265°41'	13,1	Sanga Sem Denominação
DLS-P-3411	- 52°47'10,73 8"	- 27°33'48, 802"	612.3	DLS-P- 3412	154°37'	8,45	Sanga Sem Denominação
DLS-P-3412	- 52°47'10,60 6"	- 27°33'49, 050"	612.94	DLS-P- 3413	121°52'	17,25	Sanga Sem Denominação
DLS-P-3413	- 52°47'10,07 2"	- 27°33'49, 346"	611.43	DLS-P- 3414	229°25'	12,35	Sanga Sem Denominação
DLS-P-3414	- 52°47'10,41 4"	- 27°33'49, 607"	613.04	DLS-P- 3415	129°30'	15,82	Sanga Sem Denominação
DLS-P-3415	- 52°47'09,96 9"	- 27°33'49, 934"	611.9	DLS-P- 3416	209°11'	58,57	Sanga Sem Denominação
DLS-P-3416	- 52°47'11,01 0"	- 27°33'51, 595"	613.25	DLS-P- 3417	247°01'	27,29	Sanga Sem Denominação
DLS-P-3417	- 52°47'11,92 6"	- 27°33'51, 941"	613.44	DLS-P- 3418	206°16'	27,46	Sanga Sem Denominação
DLS-P-3418	- 52°47'12,36 9"	- 27°33'52, 741"	623.88	DLS-P- 3419	166°38'	16,74	Sanga Sem Denominação
DLS-P-3419	- 52°47'12,22 8"	- 27°33'53, 270"	618.2	DLS-P- 3420	208°57'	22,38	Sanga Sem Denominação
DLS-P-3420	- 52°47'12,62 3"	- 27°33'53, 906"	619.8	DLS-P- 3421	225°03'	25,62	Sanga Sem Denominação
DLS-P-3421	- 52°47'13,28 4"	- 27°33'54, 494"	620.93	DLS-P- 3422	166°48'	12,87	Sanga Sem Denominação
DLS-P-3422	- 52°47'13,17 7"	- 27°33'54, 901"	619.14	DLS-P- 3423	257°23'	27,63	Sanga Sem Denominação
DLS-P-3423	- 52°47'14,16 0"	- 27°33'55, 097"	622.64	DLS-P- 3424	204°46'	13,22	Sanga Sem Denominação



DLS-P-3424	- 52°47'14,36 2"	- 27°33'55, 487"	622.28	DLS-P- 3425	196°52'	23,06	Sanga Sem Denominação
DLS-P-3425	- 52°47'14,60 6"	- 27°33'56, 204"	622.7	DLS-P- 3426	162°21'	10,95	Sanga Sem Denominação
DLS-P-3426	- 52°47'14,48 5"	- 27°33'56, 543"	623.12	DLS-M- 1049	122°07'	5.44	Sanga Sem Denominação
DLS-M-1049	- 52°47'14,31 7"	- 27°33'56, 637"	623.41	DLS-M- 1048	143°45'	143,73	Cesar Augusto Rebesquini
DLS-M-1048	- 52°47'11,22 0"	- 27°34'00, 403"	640.48	DLS-M- 1047	259°57'	9,89	Cesar Augusto Rebesquini
DLS-M-1047	- 52°47'11,57 5"	- 27°34'00, 459"	639.73	DLS-M- 1046	210°22'	97,23	Cesar Augusto Rebesquini
DLS-M-1046	- 52°47'13,36 7"	- 27°34'03, 184"	645.92	DLS-M- 1045	271°50'	58,3	Cesar Augusto Rebesquini
DLS-M-1045	- 52°47'15,49 1"	- 27°34'03, 123"	645.72	AAAA-V- 4156	276°11'	185,82	Estrada Municipal
AAAA-V-4156	- 52°47'22,22 5"	- 27°34'02, 472"	649.94	DLS-M- 1270	279°17'	349,04	Estrada Municipal
DLS-M-1270	- 52°47'34,78 1"	- 27°34'00, 641"	671.42	DLS-M- 1271	23°15'	27,44	Granja Agrícola Bela Vista Ltda.
DLS-M-1271	- 52°47'34,38 6"	- 27°33'59, 822"	669.18	DLS-M- 1272	359°05'	152,22	Granja Agrícola Bela Vista Ltda.
DLS-M-1272	- 52°47'34,47 4"	- 27°33'54, 878"	658.87	DLS-M- 1273	342°30'	415,08	Granja Agrícola Bela Vista Ltda.
DLS-M-1273	- 52°47'39,02 1"	- 27°33'42, 018"	653.46	DLS-M- 1274	336°46'	16,28	Granja Agrícola Bela Vista Ltda.
DLS-M-1274	- 52°47'39,25 5"	- 27°33'41, 532"	652.94	DLS-M- 1275	346°56'	55,59	Granja Agrícola Bela Vista Ltda.
DLS-M-1275	- 52°47'39,71 3"	- 27°33'39, 773"	651.98	DLS-M- 1276	13°11'	496,35	Granja Agrícola Bela Vista Ltda.
DLS-M-1276	- 52°47'35,58 5"	- 27°33'24, 075"	657.02	DLS-M- 1277	29°12'	472,15	Granja Agrícola Bela Vista Ltda.
DLS-M-1277	- 52°47'27,18 7"	- 27°33'10, 688"	638.12	DLS-M- 1278	353°33'	29,56	Granja Agrícola Bela Vista Ltda.
DLS-M-1278	- 52°47'27,30 8"	- 27°33'09, 734"	636.04	DLS-M- 1279	332°06'	121,98	Granja Agrícola Bela Vista Ltda.
DLS-M-1279	- 52°47'29,38 8"	- 27°33'06, 232"	636.42	DLS-M- 1280	356°38'	53,9	Granja Agrícola Bela Vista Ltda.
DLS-M-1280	- 52°47'29,50 3"	- 27°33'04, 484"	639.14	DLS-M- 1281	333°44'	182,57	Granja Agrícola Bela Vista Ltda.
DLS-M-1281	-	-	647.09	DLS-M-	252°09'	100,83	Granja



	52°47'32,44 6"	27°32'59, 165"		1282			Agrícola Bela Vista Ltda.
DLS-M-1282	- 52°47'35,94 4"	- 27°33'00, 169"	645.01	DLS-M- 1283	286°50'	37,09	Granja Agrícola Bela Vista Ltda.
DLS-M-1283	- 52°47'37,23 8"	- 27°32'59, 820"	645.2	DLS-M- 1284	321°24'	42,5	Granja Agrícola Bela Vista Ltda.
DLS-M-1284	- 52°47'38,20 4"	- 27°32'58, 741"	644.53	DLS-M- 1285	352°23'	149,51	Granja Agrícola Bela Vista Ltda.
DLS-M-1285	- 52°47'38,92 5"	- 27°32'53, 927"	643.31	DLS-M- 1286	53°56'	164,81	Granja Agrícola Bela Vista Ltda.
DLS-M-1286	- 52°47'34,06 9"	- 27°32'50, 776"	638.98	DLS-M- 1287	346°09'	91,44	Granja Agrícola Bela Vista Ltda.
DLS-M-1287	- 52°47'34,86 6"	- 27°32'47, 892"	630.79	DLS-M- 1288	358°21'	164,03	Granja Agrícola Bela Vista Ltda.
DLS-M-1288	- 52°47'35,03 8"	- 27°32'42, 566"	614.74	DLS-M- 1289	338°50'	21,52	Granja Agrícola Bela Vista Ltda.
DLS-M-1289	- 52°47'35,32 1"	- 27°32'41, 914"	612.73	DLS-M- 1290	287°31'	124,89	Granja Agrícola Bela Vista Ltda.
DLS-M-1290	- 52°47'39,66 1"	- 27°32'40, 692"	605.11	DLS-M- 1291	256°01'	36,19	Granja Agrícola Bela Vista Ltda.
DLS-M-1291	- 52°47'40,94 1"	- 27°32'40, 976"	604.69	DLS-M- 1292	276°51'	96,4	Granja Agrícola Bela Vista Ltda.
DLS-M-1292	- 52°47'44,42 9"	- 27°32'40, 602"	598.54	DLS-M- 1293	299°47'	395,69	Granja Agrícola Bela Vista Ltda.
DLS-M-1293	- 52°47'56,94 4"	- 27°32'34, 216"	582.08	DLS-M- 1294	254°32'	159,74	Granja Agrícola Bela Vista Ltda.
DLS-M-1294	- 52°48'02,55 5"	- 27°32'35, 599"	583.75	DLS-M- 1295	274°39'	111,94	Granja Agrícola Bela Vista Ltda.
DLS-M-1295	- 52°48'06,62 1"	- 27°32'35, 304"	579.88	DLS-M- 1296	324°35'	55,37	Granja Agrícola Bela Vista Ltda.
DLS-M-1296	- 52°48'07,79 0"	- 27°32'33, 838"	574.39	DLS-M- 1297	289°43'	97,13	Granja Agrícola Bela Vista Ltda.
DLS-M-1297	- 52°48'11,12 2"	- 27°32'32, 773"	574.53	DLS-P- 3670	23°20'	27,56	Sanga Sem Denominação
DLS-P-3670	- 52°48'10,72 4"	- 27°32'31, 951"	574.08	DLS-P- 3671	95°46'	9,49	Sanga Sem Denominação
DLS-P-3671	- 52°48'10,38 0"	- 27°32'31, 982"	576.8	DLS-P- 3672	60°49'	25,45	Sanga Sem Denominação
DLS-P-3672	- 52°48'09,57 0"	- 27°32'31, 579"	578.18	DLS-P- 3673	20°47'	17,55	Sanga Sem Denominação
DLS-P-3673	- 52°48'09,34	- 27°32'31,	573.48	DLS-P- 3674	152°29'	19,96	Sanga Sem Denominação



	3"	046"					
DLS-P-3674	- 52°48'09,00 7"	- 27°32'31, 621"	573.52	DLS-P- 3675	86°07'	23,27	Sanga Sem Denominação
DLS-P-3675	- 52°48'08,16 1"	- 27°32'31, 570"	575.84	DLS-P- 3676	97°00'	7,82	Sanga Sem Denominação
DLS-P-3676	- 52°48'07,87 8"	- 27°32'31, 601"	574.77	DLS-P- 3677	33°37'	11,94	Sanga Sem Denominação
DLS-P-3677	- 52°48'07,63 7"	- 27°32'31, 278"	573.32	DLS-P- 3678	339°26'	13,68	Sanga Sem Denominação
DLS-P-3678	- 52°48'07,81 2"	- 27°32'30, 862"	575.27	DLS-P- 3679	323°37'	38,04	Sanga Sem Denominação
DLS-P-3679	- 52°48'08,63 4"	- 27°32'29, 867"	574.51	DLS-P- 3680	346°24'	35,63	Sanga Sem Denominação
DLS-P-3680	- 52°48'08,93 9"	- 27°32'28, 742"	573.98	DLS-P- 3681	291°59'	26,13	Sanga Sem Denominação
DLS-P-3681	- 52°48'09,82 2"	- 27°32'28, 424"	573.18	DLS-P- 3682	49°45'	10,39	Sanga Sem Denominação
DLS-P-3682	- 52°48'09,53 3"	- 27°32'28, 206"	573.46	DLS-P- 3683	305°54'	15,96	Sanga Sem Denominação
DLS-P-3683	- 52°48'10,00 4"	- 27°32'27, 902"	575.58	DLS-P- 3684	9°09'	21,89	Sanga Sem Denominação
DLS-P-3684	- 52°48'09,87 7"	- 27°32'27, 200"	574.28	DLS-P- 3685	313°10'	17,95	Sanga Sem Denominação
DLS-P-3685	- 52°48'10,35 4"	- 27°32'26, 801"	573.1	DLS-P- 3686	319°55'	11,42	Sanga Sem Denominação
DLS-P-3686	- 52°48'10,62 2"	- 27°32'26, 517"	572.94	DLS-P- 3687	14°39'	14,64	Sanga Sem Denominação
DLS-P-3687	- 52°48'10,48 7"	- 27°32'26, 057"	572.83	DLS-P- 3688	56°27'	12,31	Sanga Sem Denominação
DLS-P-3688	- 52°48'10,11 3"	- 27°32'25, 836"	572.53	DLS-P- 3689	324°21'	7,16	Sanga Sem Denominação
DLS-P-3689	- 52°48'10,26 5"	- 27°32'25, 647"	573.0	DLS-P- 3690	59°38'	12,31	Sanga Sem Denominação
DLS-P-3690	- 52°48'09,87 8"	- 27°32'25, 445"	572.44	DLS-P- 3691	106°37'	10,54	Sanga Sem Denominação
DLS-P-3691	- 52°48'09,51 0"	- 27°32'25, 543"	572.49	DLS-P- 3692	46°19'	7,89	Sanga Sem Denominação
DLS-P-3692	- 52°48'09,30 2"	- 27°32'25, 366"	572.86	DLS-P- 3693	335°09'	10,45	Sanga Sem Denominação
DLS-P-3693	- 52°48'09,46 2"	- 27°32'25, 058"	573.51	DLS-P- 3694	288°53'	28,25	Sanga Sem Denominação



DLS-P-3694	- 52°48'10,43 6"	- 27°32'24, 761"	572.36	DLS-P- 3695	13°27'	9,08	Sanga Sem Denominação
DLS-P-3695	- 52°48'10,35 9"	- 27°32'24, 474"	572.46	DLS-P- 3696	65°22'	24,9	Sanga Sem Denominação
DLS-P-3696	- 52°48'09,53 4"	- 27°32'24, 137"	572.64	DLS-P- 3697	48°29'	17	Sanga Sem Denominação
DLS-P-3697	- 52°48'09,07 0"	- 27°32'23, 771"	572.21	DLS-P- 3698	41°39'	41,7	Sanga Sem Denominação
DLS-P-3698	- 52°48'08,06 0"	- 27°32'22, 759"	572.83	DLS-P- 3699	28°55'	15,83	Sanga Sem Denominação
DLS-P-3699	- 52°48'07,78 1"	- 27°32'22, 309"	572.39	DLS-P- 3700	70°54'	11,38	Sanga Sem Denominação
DLS-P-3700	- 52°48'07,38 9"	- 27°32'22, 188"	574.04	DLS-P- 3701	84°26'	16,51	Sanga Sem Denominação
DLS-P-3701	- 52°48'06,79 0"	- 27°32'22, 136"	573.29	DLS-P- 3702	313°33'	13,4	Sanga Sem Denominação
DLS-P-3702	- 52°48'07,14 4"	- 27°32'21, 836"	572.09	DLS-P- 3703	35°32'	23,79	Sanga Sem Denominação
DLS-P-3703	- 52°48'06,64 0"	- 27°32'21, 207"	573.59	DLS-P- 3704	72°09'	15,97	Sanga Sem Denominação
DLS-P-3704	- 52°48'06,08 6"	- 27°32'21, 048"	573.32	DLS-P- 3705	349°05'	26,52	Sanga Sem Denominação
DLS-P-3705	- 52°48'06,26 9"	- 27°32'20, 202"	571.6	DLS-P- 3706	78°21'	13,42	Sanga Sem Denominação
DLS-P-3706	- 52°48'05,79 0"	- 27°32'20, 114"	572.02	DLS-P- 3707	62°29'	21,07	Sanga Sem Denominação
DLS-P-3707	- 52°48'05,10 9"	- 27°32'19, 798"	571.82	DLS-P- 3708	46°54'	34,65	Sanga Sem Denominação
DLS-P-3708	- 52°48'04,18 7"	- 27°32'19, 029"	571.12	DLS-P- 3709	56°11'	30,55	Sanga Sem Denominação
DLS-P-3709	- 52°48'03,26 2"	- 27°32'18, 477"	572.3	DLS-P- 3710	2°32'	47,58	Sanga Sem Denominação
DLS-P-3710	- 52°48'03,18 5"	- 27°32'16, 933"	572.11	DLS-P- 3711	325°41'	29,89	Sanga Sem Denominação
DLS-P-3711	- 52°48'03,79 9"	- 27°32'16, 131"	572.06	DLS-P- 3712	38°54'	16,78	Sanga Sem Denominação
DLS-P-3712	- 52°48'03,41 5"	- 27°32'15, 707"	572.02	DLS-P- 3713	151°11'	27,05	Sanga Sem Denominação
DLS-P-3713	- 52°48'02,94 0"	- 27°32'16, 477"	571.94	DLS-P- 3714	114°35'	20,85	Sanga Sem Denominação
DLS-P-3714	-	-	572.12	DLS-P-	59°36'	16,73	Sanga Sem



	52°48'02,24 9"	27°32'16, 759"		3715			Denominação
DLS-P-3715	- 52°48'01,72 3"	- 27°32'16, 484"	571.89	DLS-P- 3716	63°34'	17,71	Sanga Sem Denominação
DLS-P-3716	- 52°48'01,14 5"	- 27°32'16, 228"	573.25	DLS-P- 3717	292°26'	11,04	Sanga Sem Denominação
DLS-P-3717	- 52°48'01,51 7"	- 27°32'16, 091"	572.25	DLS-P- 3718	359°47'	7,82	Sanga Sem Denominação
DLS-P-3718	- 52°48'01,51 8"	- 27°32'15, 837"	572.81	DLS-P- 3719	78°44'	27,9	Sanga Sem Denominação
DLS-P-3719	- 52°48'00,52 1"	- 27°32'15, 660"	573.84	DLS-P- 3720	17°48'	9,15	Sanga Sem Denominação
DLS-P-3720	- 52°48'00,41 9"	- 27°32'15, 377"	573.47	DLS-P- 3721	289°36'	16,78	Sanga Sem Denominação
DLS-P-3721	- 52°48'00,99 5"	- 27°32'15, 194"	572.08	DLS-P- 3722	351°48'	14,43	Sanga Sem Denominação
DLS-P-3722	- 52°48'01,07 0"	- 27°32'14, 730"	571.83	DLS-P- 3723	317°26'	17,97	Sanga Sem Denominação
DLS-P-3723	- 52°48'01,51 3"	- 27°32'14, 300"	571.91	DLS-P- 3724	271°39'	27,73	Sanga Sem Denominação
DLS-P-3724	- 52°48'02,52 3"	- 27°32'14, 274"	571.6	DLS-P- 3725	30°04'	20,2	Sanga Sem Denominação
DLS-P-3725	- 52°48'02,15 4"	- 27°32'13, 706"	571.59	DLS-P- 3726	3°29'	69,45	Sanga Sem Denominação
DLS-P-3726	- 52°48'02,00 0"	- 27°32'11, 454"	570.63	DLS-P- 3727	26°45'	20,17	Sanga Sem Denominação
DLS-P-3727	- 52°48'01,66 9"	- 27°32'10, 869"	570.46	DLS-P- 3728	28°44'	19,98	Sanga Sem Denominação
DLS-P-3728	- 52°48'01,31 9"	- 27°32'10, 300"	572.17	DLS-P- 3729	12°31'	19,11	Sanga Sem Denominação
DLS-P-3729	- 52°48'01,16 8"	- 27°32'09, 694"	572.17	DLS-P- 3730	6°05'	31,58	Sanga Sem Denominação
DLS-P-3730	- 52°48'01,04 6"	- 27°32'08, 674"	571.17	DLS-P- 3731	14°10'	22,86	Sanga Sem Denominação
DLS-P-3731	- 52°48'00,84 2"	- 27°32'07, 954"	571.24	DLS-P- 3732	22°24'	20,45	Sanga Sem Denominação
DLS-P-3732	- 52°48'00,55 8"	- 27°32'07, 340"	569.37	DLS-P- 3733	4°42'	27,46	Sanga Sem Denominação
DLS-P-3733	- 52°48'00,47 6"	- 27°32'06, 451"	571.33	DLS-P- 3734	325°48'	21,73	Sanga Sem Denominação
DLS-P-3734	- 52°48'00,92	- 27°32'05,	571.6	DLS-P- 3735	331°51'	14,49	Sanga Sem Denominação



	1"	867"					
DLS-P-3735	- 52°48'01,17 0"	- 27°32'05, 452"	571.13	DLS-P- 3736	16°13'	15,23	Sanga Sem Denominação
DLS-P-3736	- 52°48'01,01 5"	- 27°32'04, 977"	571.26	DLS-P- 3737	329°16'	12,57	Sanga Sem Denominação
DLS-P-3737	- 52°48'01,24 9"	- 27°32'04, 626"	571.16	DLS-P- 3738	23°38'	26,82	Sanga Sem Denominação
DLS-P-3738	- 52°48'00,85 7"	- 27°32'03, 828"	571.66	DLS-P- 3739	322°15'	10,04	Sanga Sem Denominação
DLS-P-3739	- 52°48'01,08 1"	- 27°32'03, 570"	571.57	DLS-P- 3740	64°04'	8,73	Sanga Sem Denominação
DLS-P-3740	- 52°48'00,79 5"	- 27°32'03, 446"	570.48	DLS-P- 3741	146°04'	12,69	Sanga Sem Denominação
DLS-P-3741	- 52°48'00,53 7"	- 27°32'03, 788"	571.39	DLS-P- 3742	87°32'	12,88	Sanga Sem Denominação
DLS-P-3742	- 52°48'00,06 8"	- 27°32'03, 770"	572.72	DLS-P- 3743	115°31'	13,08	Sanga Sem Denominação
DLS-P-3743	- 52°47'59,63 8"	- 27°32'03, 953"	573.0	DLS-P- 3744	98°16'	20,33	Sanga Sem Denominação
DLS-P-3744	- 52°47'58,90 5"	- 27°32'04, 048"	571.22	DLS-P- 3745	8°08'	12,59	Sanga Sem Denominação
DLS-P-3745	- 52°47'58,84 0"	- 27°32'03, 643"	570.93	DLS-P- 3746	297°12'	23,97	Sanga Sem Denominação
DLS-P-3746	- 52°47'59,61 7"	- 27°32'03, 287"	572.83	DLS-P- 3747	293°35'	6,77	Sanga Sem Denominação
DLS-P-3747	- 52°47'59,84 3"	- 27°32'03, 199"	572.32	DLS-P- 3748	61°44'	27,89	Sanga Sem Denominação
DLS-P-3748	- 52°47'58,94 8"	- 27°32'02, 770"	570.99	DLS-P- 3749	294°41'	11,57	Sanga Sem Denominação
DLS-P-3749	- 52°47'59,33 1"	- 27°32'02, 613"	570.94	DLS-P- 3750	310°04'	34,86	Sanga Sem Denominação
DLS-P-3750	- 52°48'00,30 3"	- 27°32'01, 884"	570.57	DLS-P- 3751	40°13'	22,05	Sanga Sem Denominação
DLS-P-3751	- 52°47'59,78 4"	- 27°32'01, 337"	570.69	DLS-P- 3752	84°03'	40,78	Sanga Sem Denominação
DLS-P-3752	- 52°47'58,30 6"	- 27°32'01, 200"	570.79	DLS-P- 3753	123°02'	34,21	Sanga Sem Denominação
DLS-P-3753	- 52°47'57,26 1"	- 27°32'01, 806"	571.67	DLS-P- 3754	16°30'	33,13	Sanga Sem Denominação
DLS-P-3754	- 52°47'56,91 8"	- 27°32'00, 774"	571.1	DLS-P- 3755	339°28'	21,14	Sanga Sem Denominação



DLS-P-3755	- 52°47'57,18 8"	- 27°32'00, 131"	570.58	DLS-P- 3756	41°25'	8,05	Sanga Sem Denominação
DLS-P-3756	- 52°47'56,99 4"	- 27°31'59, 935"	571.45	DLS-P- 3757	138°07'	21,21	Sanga Sem Denominação
DLS-P-3757	- 52°47'56,47 8"	- 27°32'00, 448"	570.85	DLS-P- 3758	2°14'	30,96	Sanga Sem Denominação
DLS-P-3758	- 52°47'56,43 4"	- 27°31'59, 443"	571.38	DLS-P- 3759	331°41'	13,95	Sanga Sem Denominação
DLS-P-3759	- 52°47'56,67 5"	- 27°31'59, 044"	570.39	DLS-P- 3760	85°01'	13,14	Sanga Sem Denominação
DLS-P-3760	- 52°47'56,19 8"	- 27°31'59, 007"	570.37	DLS-P- 3761	74°13'	15,28	Sanga Sem Denominação
DLS-P-3761	- 52°47'55,66 2"	- 27°31'58, 872"	570.48	DLS-P- 3762	159°47'	10,73	Sanga Sem Denominação
DLS-P-3762	- 52°47'55,52 7"	- 27°31'59, 199"	569.8	DLS-P- 3763	114°47'	10,79	Sanga Sem Denominação
DLS-P-3763	- 52°47'55,17 0"	- 27°31'59, 346"	572.54	DLS-P- 3764	37°07'	23,28	Sanga Sem Denominação
DLS-P-3764	- 52°47'54,65 8"	- 27°31'58, 743"	574.23	DLS-P- 3765	22°51'	15,4	Sanga Sem Denominação
DLS-P-3765	- 52°47'54,44 0"	- 27°31'58, 282"	570.17	DLS-P- 3766	41°43'	25,4	Sanga Sem Denominação
DLS-P-3766	- 52°47'53,82 4"	- 27°31'57, 666"	570.08	DLS-P- 3767	47°38'	8,73	Sanga Sem Denominação
DLS-P-3767	- 52°47'53,58 9"	- 27°31'57, 475"	570.14	DLS-P- 3768	337°30'	28,25	Sanga Sem Denominação
DLS-P-3768	- 52°47'53,98 3"	- 27°31'56, 627"	570.07	DLS-P- 3769	284°51'	17,77	Sanga Sem Denominação
DLS-P-3769	- 52°47'54,60 9"	- 27°31'56, 479"	569.88	DLS-P- 3770	55°15'	19,77	Sanga Sem Denominação
DLS-P-3770	- 52°47'54,01 7"	- 27°31'56, 113"	569.27	DLS-P- 3771	79°40'	25,58	Sanga Sem Denominação
DLS-P-3771	- 52°47'53,10 0"	- 27°31'55, 964"	570.28	DLS-P- 3772	279°49'	33,75	Sanga Sem Denominação
DLS-P-3772	- 52°47'54,31 2"	- 27°31'55, 777"	569.79	DLS-P- 3773	20°01'	33,81	Sanga Sem Denominação
DLS-P-3773	- 52°47'53,89 0"	- 27°31'54, 745"	570.14	DLS-P- 3774	83°01'	16,23	Sanga Sem Denominação
DLS-P-3774	- 52°47'53,30 3"	- 27°31'54, 681"	568.99	DLS-P- 3775	69°30'	10,37	Sanga Sem Denominação
DLS-P-3775	-	-	569.5	DLS-P-	327°24'	20,17	Sanga Sem



	52°47'52,94 9"	27°31'54, 563"		3776			Denominação
DLS-P-3776	- 52°47'53,34 5"	- 27°31'54, 011"	569.79	DLS-P- 3777	286°56'	14,26	Sanga Sem Denominação
DLS-P-3777	- 52°47'53,84 2"	- 27°31'53, 876"	571.03	DLS-P- 3778	49°57'	34,88	Sanga Sem Denominação
DLS-P-3778	- 52°47'52,86 9"	- 27°31'53, 147"	570.01	DLS-P- 3779	339°35'	12,12	Sanga Sem Denominação
DLS-P-3779	- 52°47'53,02 3"	- 27°31'52, 778"	569.94	DLS-P- 3780	345°28'	25,38	Sanga Sem Denominação
DLS-P-3780	- 52°47'53,25 5"	- 27°31'51, 980"	569.51	DLS-P- 3781	325°31'	12,36	Sanga Sem Denominação
DLS-P-3781	- 52°47'53,51 0"	- 27°31'51, 649"	569.8	DLS-P- 3782	300°51'	14,64	Sanga Sem Denominação
DLS-P-3782	- 52°47'53,96 8"	- 27°31'51, 405"	569.55	DLS-P- 3783	69°07'	11,66	Sanga Sem Denominação
DLS-P-3783	- 52°47'53,57 1"	- 27°31'51, 270"	570.52	DLS-P- 3784	11°45'	33,14	Sanga Sem Denominação
DLS-P-3784	- 52°47'53,32 5"	- 27°31'50, 216"	569.33	DLS-P- 3785	93°28'	9,62	Sanga Sem Denominação
DLS-P-3785	- 52°47'52,97 5"	- 27°31'50, 235"	571.04	DLS-P- 3786	54°03'	27,01	Sanga Sem Denominação
DLS-P-3786	- 52°47'52,17 8"	- 27°31'49, 720"	569.16	DLS-P- 3787	15°07'	32,62	Sanga Sem Denominação
DLS-P-3787	- 52°47'51,86 8"	- 27°31'48, 697"	569.33	DLS-P- 3788	67°52'	37,83	Sanga Sem Denominação
DLS-P-3788	- 52°47'50,59 1"	- 27°31'48, 234"	569.99	DLS-P- 3789	36°15'	12,94	Sanga Sem Denominação
DLS-P-3789	- 52°47'50,31 2"	- 27°31'47, 895"	569.65	DLS-P- 3790	83°03'	28,25	Sanga Sem Denominação
DLS-P-3790	- 52°47'49,29 0"	- 27°31'47, 784"	569.25	DLS-P- 3791	15°45'	26,77	Sanga Sem Denominação
DLS-P-3791	- 52°47'49,02 5"	- 27°31'46, 947"	568.94	DLS-M- 1175	132°40'	40,01	Sanga Sem Denominação
DLS-M-1175	- 52°47'47,95 3"	- 27°31'47, 828"	569.0	DLS-M- 1174	94°03'	272,34	Hortencio Flores Machado
DLS-M-1174	- 52°47'38,05 4"	- 27°31'48, 455"	573.4	B4Q-M-786	94°15'	85,25	Hortencio Flores Machado
B4Q-M-786	- 52°47'34,95 6"	- 27°31'48, 661"	578.88	B4Q-M-785	94°30'	1257,05	José Carlos Grossi
B4Q-M-785	- 52°46'49,29	- 27°31'51,	592.42	DLS-M- 1173	94°10'	1165,39	Antoninho Serafini



	1"	865"					
DLS-M-1173	- 52°46'06,93 7"	- 27°31'54, 621"	560.72	AAAA-P- 4500	88°27'	9,2	Sanga Sem Denominação
AAAA-P-4500	- 52°46'06,60 2"	- 27°31'54, 613"	557.05	AAAA-P- 4501	320°37'	10,55	Sanga Sem Denominação
AAAA-P-4501	- 52°46'06,84 6"	- 27°31'54, 348"	558.97	AAAA-P- 4502	352°09'	8,45	Sanga Sem Denominação
AAAA-P-4502	- 52°46'06,88 8"	- 27°31'54, 076"	558.84	AAAA-P- 4503	31°36'	10,73	Sanga Sem Denominação
AAAA-P-4503	- 52°46'06,68 3"	- 27°31'53, 779"	559.13	AAAA-P- 4504	5°37'	10,92	Sanga Sem Denominação
AAAA-P-4504	- 52°46'06,64 4"	- 27°31'53, 426"	559.43	AAAA-P- 4505	21°32'	14,43	Sanga Sem Denominação
AAAA-P-4505	- 52°46'06,45 1"	- 27°31'52, 990"	559.52	AAAA-P- 4506	23°28'	11,85	Sanga Sem Denominação
AAAA-P-4506	- 52°46'06,27 9"	- 27°31'52, 637"	558.88	AAAA-P- 4507	108°05'	19,92	Sanga Sem Denominação
AAAA-P-4507	- 52°46'05,58 9"	- 27°31'52, 838"	558.62	AAAA-P- 4508	126°41'	22	Sanga Sem Denominação
AAAA-P-4508	- 52°46'04,94 6"	- 27°31'53, 265"	558.7	AAAA-P- 4509	49°52'	11,84	Sanga Sem Denominação
AAAA-P-4509	- 52°46'04,61 6"	- 27°31'53, 017"	558.5	AAAA-P- 4510	356°52'	16,65	Sanga Sem Denominação
AAAA-P-4510	- 52°46'04,64 9"	- 27°31'52, 477"	558.52	AAAA-P- 4511	47°00'	13,54	Sanga Sem Denominação
AAAA-P-4511	- 52°46'04,28 8"	- 27°31'52, 177"	559.97	AAAA-P- 4512	302°33'	11,79	Sanga Sem Denominação
AAAA-P-4512	- 52°46'04,65 0"	- 27°31'51, 971"	558.53	AAAA-P- 4513	265°38'	30,77	Sanga Sem Denominação
AAAA-P-4513	- 52°46'05,76 8"	- 27°31'52, 047"	558.47	AAAA-P- 4514	278°09'	15,61	Sanga Sem Denominação
AAAA-P-4514	- 52°46'06,33 1"	- 27°31'51, 975"	558.55	AAAA-P- 4515	291°14'	15,04	Sanga Sem Denominação
AAAA-P-4515	- 52°46'06,84 2"	- 27°31'51, 798"	558.03	AAAA-P- 4516	40°21'	11,23	Sanga Sem Denominação
AAAA-P-4516	- 52°46'06,57 7"	- 27°31'51, 520"	558.59	AAAA-P- 4517	100°32'	10,77	Sanga Sem Denominação
AAAA-P-4517	- 52°46'06,10 1"	- 27°31'51, 584"	558.26	AAAA-P- 4518	351°36'	5,45	Sanga Sem Denominação
AAAA-P-4518	- 52°46'06,22 0"	- 27°31'51, 409"	558.51	AAAA-P- 4519	349°55'	18,67	Sanga Sem Denominação



AAAA-P-4519	- 52°46'06,33 9"	- 27°31'50, 812"	559.05	AAAA-P- 4520	53°15'	9,52	Sanga Sem Denominação
AAAA-P-4520	- 52°46'06,06 1"	- 27°31'50, 627"	558.65	AAAA-P- 4521	347°19'	9,88	Sanga Sem Denominação
AAAA-P-4521	- 52°46'06,14 0"	- 27°31'50, 314"	559.15	AAAA-P- 4522	299°22'	8,47	Sanga Sem Denominação
AAAA-P-4522	- 52°46'06,40 9"	- 27°31'50, 179"	558.57	AAAA-P- 4523	81°02'	46,42	Sanga Sem Denominação
AAAA-P-4523	- 52°46'04,73 8"	- 27°31'49, 944"	557.37	AAAA-P- 4524	52°35'	12,26	Sanga Sem Denominação
AAAA-P-4524	- 52°46'04,38 3"	- 27°31'49, 702"	557.68	AAAA-P- 4525	285°08'	32,66	Sanga Sem Denominação
AAAA-P-4525	- 52°46'05,53 2"	- 27°31'49, 425"	558.91	AAAA-P- 4526	58°04'	15,49	Sanga Sem Denominação
AAAA-P-4526	- 52°46'05,05 3"	- 27°31'49, 159"	557.94	AAAA-P- 4527	66°26'	15,87	Sanga Sem Denominação
AAAA-P-4527	- 52°46'04,52 3"	- 27°31'48, 953"	558.29	AAAA-P- 4528	354°44'	31,1	Sanga Sem Denominação
AAAA-P-4528	- 52°46'04,62 7"	- 27°31'47, 947"	557.64	AAAA-P- 4529	56°07'	8,73	Sanga Sem Denominação
AAAA-P-4529	- 52°46'04,36 3"	- 27°31'47, 789"	557.84	AAAA-P- 4530	118°20'	12,25	Sanga Sem Denominação
AAAA-P-4530	- 52°46'03,97 0"	- 27°31'47, 978"	557.53	AAAA-P- 4531	39°09'	30,33	Sanga Sem Denominação
AAAA-P-4531	- 52°46'03,27 2"	- 27°31'47, 214"	557.49	AAAA-P- 4532	12°42'	29,57	Sanga Sem Denominação
AAAA-P-4532	- 52°46'03,03 5"	- 27°31'46, 277"	557.54	AAAA-P- 4533	33°37'	11,2	Sanga Sem Denominação
AAAA-P-4533	- 52°46'02,80 9"	- 27°31'45, 974"	558.26	AAAA-P- 4534	40°29'	0,97	Sanga Sem Denominação
AAAA-P-4534	- 52°46'02,78 6"	- 27°31'45, 950"	559.82	AAAA-P- 4535	332°12'	17,54	Sanga Sem Denominação
AAAA-P-4535	- 52°46'03,08 4"	- 27°31'45, 446"	557.42	AAAA-P- 4536	355°07'	10,97	Sanga Sem Denominação
AAAA-P-4536	- 52°46'03,11 8"	- 27°31'45, 091"	558.41	AAAA-P- 4537	102°09'	19,01	Sanga Sem Denominação
AAAA-P-4537	- 52°46'02,44 1"	- 27°31'45, 221"	555.87	AAAA-P- 4538	15°29'	15,21	Sanga Sem Denominação
AAAA-P-4538	- 52°46'02,29 3"	- 27°31'44, 745"	556.84	AAAA-P- 4539	322°14'	15,73	Sanga Sem Denominação
AAAA-P-4539	-	-	555.78	AAAA-P-	6°56'	10,67	Sanga Sem



	52°46'02,64 4"	27°31'44, 341"		4540			Denominação
AAAA-P-4540	- 52°46'02,59 7"	- 27°31'43, 997"	555.89	AAAA-P- 4541	276°09'	13,19	Sanga Sem Denominação
AAAA-P-4541	- 52°46'03,07 5"	- 27°31'43, 951"	556.98	AAAA-P- 4542	35°17'	6,41	Sanga Sem Denominação
AAAA-P-4542	- 52°46'02,94 0"	- 27°31'43, 781"	555.93	AAAA-P- 4543	302°07'	8,39	Sanga Sem Denominação
AAAA-P-4543	- 52°46'03,19 9"	- 27°31'43, 636"	555.96	AAAA-P- 4544	17°57'	43,69	Sanga Sem Denominação
AAAA-P-4544	- 52°46'02,70 8"	- 27°31'42, 286"	555.9	AAAA-P- 4545	55°24'	6,4	Sanga Sem Denominação
AAAA-P-4545	- 52°46'02,51 6"	- 27°31'42, 168"	556.33	AAAA-P- 4546	263°39'	15,05	Sanga Sem Denominação
AAAA-P-4546	- 52°46'03,06 1"	- 27°31'42, 222"	555.77	AAAA-P- 4547	279°11'	31,78	Sanga Sem Denominação
AAAA-P-4547	- 52°46'04,20 4"	- 27°31'42, 057"	557.92	AAAA-P- 4548	235°00'	10,52	Sanga Sem Denominação
AAAA-P-4548	- 52°46'04,51 8"	- 27°31'42, 253"	556.47	AAAA-P- 4549	303°53'	13,03	Sanga Sem Denominação
AAAA-P-4549	- 52°46'04,91 2"	- 27°31'42, 017"	556.01	AAAA-P- 4550	59°27'	23,99	Sanga Sem Denominação
AAAA-P-4550	- 52°46'04,15 9"	- 27°31'41, 621"	555.63	AAAA-P- 4551	68°54'	8,38	Sanga Sem Denominação
AAAA-P-4551	- 52°46'03,87 4"	- 27°31'41, 523"	554.46	AAAA-P- 4552	94°57'	16,72	Sanga Sem Denominação
AAAA-P-4552	- 52°46'03,26 7"	- 27°31'41, 570"	556.06	AAAA-P- 4553	91°07'	17,21	Sanga Sem Denominação
AAAA-P-4553	- 52°46'02,64 0"	- 27°31'41, 581"	555.91	AAAA-P- 4554	298°34'	6,56	Sanga Sem Denominação
AAAA-P-4554	- 52°46'02,85 0"	- 27°31'41, 479"	556.01	AAAA-P- 4555	298°43'	14,99	Sanga Sem Denominação
AAAA-P-4555	- 52°46'03,32 9"	- 27°31'41, 245"	555.71	AAAA-P- 4556	266°44'	18,39	Sanga Sem Denominação
AAAA-P-4556	- 52°46'03,99 8"	- 27°31'41, 279"	555.8	AAAA-P- 4557	277°05'	22,43	Sanga Sem Denominação
AAAA-P-4557	- 52°46'04,80 9"	- 27°31'41, 189"	557.8	AAAA-P- 4558	289°32'	17,85	Sanga Sem Denominação
AAAA-P-4558	- 52°46'05,42 2"	- 27°31'40, 995"	555.0	AAAA-P- 4559	295°58'	9,07	Sanga Sem Denominação
AAAA-P-4559	- 52°46'05,71	- 27°31'40,	555.49	AAAA-P- 4560	353°32'	8,3	Sanga Sem Denominação



	9"	866"					
AAAA-P-4560	- 52°46'05,75 3"	- 27°31'40, 598"	555.13	AAAA-P- 4561	85°47'	10,07	Sanga Sem Denominação
AAAA-P-4561	- 52°46'05,38 7"	- 27°31'40, 574"	555.6	AAAA-P- 4562	77°21'	20,11	Sanga Sem Denominação
AAAA-P-4562	- 52°46'04,67 2"	- 27°31'40, 431"	555.66	AAAA-P- 4563	284°17'	11,47	Sanga Sem Denominação
AAAA-P-4563	- 52°46'05,07 7"	- 27°31'40, 339"	558.06	AAAA-P- 4564	339°47'	20,34	Sanga Sem Denominação
AAAA-P-4564	- 52°46'05,33 3"	- 27°31'39, 719"	555.38	AAAA-P- 4565	284°54'	20,11	Sanga Sem Denominação
AAAA-P-4565	- 52°46'06,04 1"	- 27°31'39, 551"	555.03	AAAA-P- 4566	33°16'	23,46	Sanga Sem Denominação
AAAA-P-4566	- 52°46'05,57 2"	- 27°31'38. 914"	555.35	AAAA-P- 4567	325°17'	9,74	Sanga Sem Denominação
AAAA-P-4567	- 52°46'05,77 4"	- 27°31'38, 654"	554.89	AAAA-P- 4568	29°57'	11,16	Sanga Sem Denominação
AAAA-P-4568	- 52°46'05,57 1"	- 27°31'38. 340"	554.89	AAAA-P- 4569	47°18'	22,48	Sanga Sem Denominação
AAAA-P-4569	- 52°46'04,96 9"	- 27°31'37, 845"	554.79	AAAA-P- 4570	308°32'	13,19	Sanga Sem Denominação
AAAA-P-4570	- 52°46'05,34 5"	- 27°31'37, 578"	554.94	AAAA-P- 4571	20°23'	13,47	Sanga Sem Denominação
AAAA-P-4571	- 52°46'05,17 4"	- 27°31'37, 168"	554.7	AAAA-P- 4572	60°42'	18,56	Sanga Sem Denominação
AAAA-P-4572	- 52°46'04,58 4"	- 27°31'36, 873"	554.99	AAAA-P- 4573	35°07'	13,21	Sanga Sem Denominação
AAAA-P-4573	- 52°46'04,30 7"	- 27°31'36, 522"	555.2	AAAA-P- 4574	347°09'	9,5	Sanga Sem Denominação
AAAA-P-4574	- 52°46'04,38 4"	- 27°31'36, 221"	554.69	AAAA-P- 4575	27°26'	10,3	Sanga Sem Denominação
AAAA-P-4575	- 52°46'04,21 1"	- 27°31'35, 924"	554.78	AAAA-P- 4576	18°01'	16,67	Sanga Sem Denominação
AAAA-P-4576	- 52°46'04,02 3"	- 27°31'35, 409"	554.75	AAAA-P- 4577	293°44'	5,97	Sanga Sem Denominação
AAAA-P-4577	- 52°46'04,22 2"	- 27°31'35, 331"	556.65	AAAA-P- 4578	254°01'	4,03	Sanga Sem Denominação
AAAA-P-4578	- 52°46'04,36 3"	- 27°31'35, 367"	554.33	AAAA-P- 4579	8°10'	8,49	Sanga Sem Denominação
AAAA-P-4579	- 52°46'04,31 9"	- 27°31'35, 094"	554.27	AAAA-P- 4580	52°55'	13,07	Sanga Sem Denominação



AAAA-P-4580	- 52°46'03,93 9"	- 27°31'34, 838"	553.77	AAAA-P- 4581	11°01'	14,49	Sanga Sem Denominação
AAAA-P-4581	- 52°46'03,83 8"	- 27°31'34, 376"	554.13	AAAA-P- 4582	78°27'	50,9	Sanga Sem Denominação
AAAA-P-4582	- 52°46'02,02 1"	- 27°31'34, 045"	552.78	AAAA-P- 4583	91°51'	16,12	Sanga Sem Denominação
AAAA-P-4583	- 52°46'01,43 4"	- 27°31'34, 062"	553.32	AAAA-P- 4584	359°14'	22,9	Sanga Sem Denominação
AAAA-P-4584	- 52°46'01,44 5"	- 27°31'33, 318"	552.58	AAAA-P- 4585	58°53'	8,88	Sanga Sem Denominação
AAAA-P-4585	- 52°46'01,16 8"	- 27°31'33, 169"	553.08	AAAA-P- 4586	160°20'	11,83	Sanga Sem Denominação
AAAA-P-4586	- 52°46'01,02 3"	- 27°31'33, 531"	556.23	AAAA-P- 4587	57°12'	7,22	Sanga Sem Denominação
AAAA-P-4587	- 52°46'00,80 2"	- 27°31'33, 404"	553.75	AAAA-P- 4588	70°51'	8,54	Sanga Sem Denominação
AAAA-P-4588	- 52°46'00,50 8"	- 27°31'33, 313"	554.26	AAAA-P- 4589	120°21'	11,58	Sanga Sem Denominação
AAAA-P-4589	- 52°46'00,14 4"	- 27°31'33, 503"	553.11	AAAA-P- 4590	122°39'	15,74	Sanga Sem Denominação
AAAA-P-4590	- 52°45'59,66 1"	- 27°31'33, 779"	552.98	AAAA-P- 4591	238°41'	19,02	Sanga Sem Denominação
AAAA-P-4591	- 52°46'00,25 3"	- 27°31'34, 100"	552.28	AAAA-P- 4592	211°35'	9,9	Sanga Sem Denominação
AAAA-P-4592	- 52°46'00,44 2"	- 27°31'34, 374"	555.24	AAAA-P- 4593	121°35'	12,34	Sanga Sem Denominação
AAAA-P-4593	- 52°46'00,05 9"	- 27°31'34, 584"	552.29	AAAA-P- 4594	129°58'	18,16	Sanga Sem Denominação
AAAA-P-4594	- 52°45'59,55 2"	- 27°31'34, 963"	552.27	AAAA-P- 4595	182°49'	17,26	Sanga Sem Denominação
AAAA-P-4595	- 52°45'59,58 3"	- 27°31'35, 523"	551.9	AAAA-P- 4596	141°08'	11,07	Sanga Sem Denominação
AAAA-P-4596	- 52°45'59,33 0"	- 27°31'35, 803"	552.25	AAAA-P- 4597	59°35'	15,75	Sanga Sem Denominação
AAAA-P-4597	- 52°45'58,83 5"	- 27°31'35, 544"	551.95	AAAA-P- 4598	144°51'	27,94	Sanga Sem Denominação
AAAA-P-4598	- 52°45'58,24 9"	- 27°31'36, 286"	552.77	AAAA-P- 4599	64°16'	13,83	Sanga Sem Denominação
AAAA-P-4599	- 52°45'57,79 5"	- 27°31'36, 091"	553.15	DLS-P- 3233	10°07'	14,82	Sanga Sem Denominação
DLS-P-3233	-	-	551.26	DLS-P-	359°34'	22,5	Sanga Sem



	52°45'57,70 0"	27°31'35, 617"		3234			Denominação
DLS-P-3234	- 52°45'57,70 6"	- 27°31'34, 886"	551.83	DLS-P- 3235	37°22'	31,06	Sanga Sem Denominação
DLS-P-3235	- 52°45'57,01 9"	- 27°31'34, 084"	551.41	DLS-P- 3236	63°00'	12,07	Sanga Sem Denominação
DLS-P-3236	- 52°45'56,62 7"	- 27°31'33, 906"	550.7	DLS-P- 3237	81°24'	34,42	Sanga Sem Denominação
DLS-P-3237	- 52°45'55,38 7"	- 27°31'33, 739"	550.12	DLS-P- 3238	121°18'	10,25	Sanga Sem Denominação
DLS-P-3238	- 52°45'55,06 8"	- 27°31'33, 912"	550.04	DLS-P- 3239	121°15'	20,23	Sanga Sem Denominação
DLS-P-3239	- 52°45'54,43 8"	- 27°31'34, 253"	549.61	DLS-P- 3240	98°37'	8,83	Sanga Sem Denominação
DLS-P-3240	- 52°45'54,12 0"	- 27°31'34, 296"	550.23	DLS-P- 3241	88°29'	23,25	Sanga Sem Denominação
DLS-P-3241	- 52°45'53,27 3"	- 27°31'34, 276"	551.03	DLS-P- 3242	66°00'	18,32	Sanga Sem Denominação
DLS-P-3242	- 52°45'52,66 3"	- 27°31'34, 034"	551.24	DLS-P- 3243	37°16'	23,79	Sanga Sem Denominação
DLS-P-3243	- 52°45'52,13 8"	- 27°31'33, 419"	549.74	DLS-P- 3244	25°55'	20,02	Sanga Sem Denominação
DLS-P-3244	- 52°45'51,81 9"	- 27°31'32, 834"	549.18	DLS-P- 3245	23°48'	16,66	Sanga Sem Denominação
DLS-P-3245	- 52°45'51,57 4"	- 27°31'32, 339"	547.77	DLS-P- 3246	44°44'	26,43	Sanga Sem Denominação
DLS-P-3246	- 52°45'50,89 6"	- 27°31'31, 729"	547.84	DLS-P- 3247	70°14'	21,32	Sanga Sem Denominação
DLS-P-3247	- 52°45'50,16 5"	- 27°31'31, 495"	546.81	DLS-P- 3248	103°12'	42,28	Sanga Sem Denominação
DLS-P-3248	- 52°45'48,66 5"	- 27°31'31, 800"	546.2	DLS-P- 3249	107°36'	31,24	Sanga Sem Denominação
DLS-P-3249	- 52°45'47,58 0"	- 27°31'32, 116"	545.36	DLS-P- 3250	105°14'	19,43	Sanga Sem Denominação
DLS-P-3250	- 52°45'46,89 7"	- 27°31'32, 282"	547.62	DLS-P- 3251	92°20'	26,37	Sanga Sem Denominação
DLS-P-3251	- 52°45'45,93 7"	- 27°31'32, 317"	545.61	DLS-P- 3252	96°53'	34,89	Sanga Sem Denominação
DLS-P-3252	- 52°45'44,67 5"	- 27°31'32, 453"	544.85	DLS-P- 3253	8°04'	17,6	Sanga Sem Denominação
DLS-P-3253	- 52°45'44,58	- 27°31'31,	545.22	DLS-P- 3254	356°06'	51,71	Sanga Sem Denominação








# JUNTA COMERCIAL, INDUSTRIAL E SERVIÇOS DO RIO GRANDE DO SUL

Registro Digital

Anexo

Identificação do Processo		
Número do Protocolo	Número do Processo Módulo Integrador	Data
25/500.408-7	RSN2568650653	30/12/2025

Identificação do(s) Assinante(s)		
CPF	Nome	Data Assinatura
475.217.080-91	VALDECIR FAVRETTO	30/12/2025 15:11:36
<b>Assinado utilizando assinatura qualificada</b>		



Junta Comercial, Industrial e Serviços do Rio Grande do Sul



Junta Comercial, Industrial e Serviços do Rio Grande do Sul

Certifico registro sob o nº 11501891 em 19/01/2026 da Empresa BIANCHINI AGRICULTURA E PECUARIA LTDA, CNPJ 89422950000118 e protocolo 255004087 - 30/12/2025. Autenticação: D533688A16ED10416F3AD24282ADA98B9E3EF55D. José Tadeu Jacoby - Secretário-Geral. Para validar este documento, acesse <http://juicisrs.rs.gov.br/validacao> e informe nº do protocolo 25/500.408-7 e o código de segurança YZpp Esta cópia foi autenticada digitalmente e assinada em 22/01/2026 por José Tadeu Jacoby Secretário-Geral.

  
SECRETÁRIO-GERAL



## TERMO DE AUTENTICAÇÃO - REGISTRO DIGITAL

Certifico que o ato, assinado digitalmente, da empresa BIANCHINI AGRICULTURA E PECUARIA LTDA, de CNPJ 89.422.950/0001-18 e protocolado sob o número 25/500.408-7 em 30/12/2025, encontra-se registrado na Junta Comercial sob o número 11501891, em 19/01/2026. O ato foi deferido eletronicamente pela TURMA 7 DE VOGAIS. Certifica o registro, o Secretário-Geral, José Tadeu Jacoby. Para sua validação, deverá ser acessado o sítio eletrônico do Portal de Serviços / Validar Documentos (<https://portalservicos.jucisrs.rs.gov.br/Portal/pages/imagemProcesso/viaUnica.jsf>) e informar o número de protocolo e chave de segurança.

### Capa de Processo

Assinante(s)		
CPF	Nome	Data Assinatura
306.866.010-68	ODIL LEO BIANCHINI	30/12/2025 15:04:53
Assinado utilizando assinatura qualificada	AC SAFEWEB RFB v5	

### Documento Principal

Assinante(s)		
CPF	Nome	Data Assinatura
453.370.800-59	MIRIAN FATIMA BIANCHINI PIETROBON	30/12/2025 15:15:55
Assinado utilizando assinatura qualificada	AC SAFEWEB RFB v5	
478.985.500-72	MARISTELA BIANCHINI	30/12/2025 15:09:35
Assinado utilizando assinatura qualificada	AC SAFEWEB RFB v5	
306.866.010-68	ODIL LEO BIANCHINI	30/12/2025 15:04:54
Assinado utilizando assinatura qualificada	AC SAFEWEB RFB v5	

### Anexo

Assinante(s)		
CPF	Nome	Data Assinatura
306.866.010-68	ODIL LEO BIANCHINI	30/12/2025 15:04:56
Assinado utilizando assinatura qualificada	AC SAFEWEB RFB v5	

### Anexo

Assinante(s)		
CPF	Nome	Data Assinatura
475.217.080-91	VALDECIR FAVRETTO	30/12/2025 15:11:36
Assinado utilizando assinatura qualificada	AC SAFEWEB RFB v5	



A autenticidade desse documento pode ser conferida no [portal de serviços da jucisrs](https://portalservicos.jucisrs.rs.gov.br/Portal/pages/validarDocumento.jsf) informando o número do protocolo 25/500.408-7.





Sistema Nacional de Registro de Empresas Mercantis - SINREM  
Governador do Estado do Rio Grande do Sul  
Secretaria de Desenvolvimento Econômico e Turismo  
Junta Comercial, Industrial e Serviços do Rio Grande do Sul

## TERMO DE AUTENTICAÇÃO - REGISTRO DIGITAL

### Termo de Autenticação

Assinante(s)	
CPF	Nome
067.611.860-72	Dione Tertuliano Tarasconi
573.539.300-63	Célio Luiz Levandovski
254.762.890-20	João Alberto Vieira

Porto Alegre, quinta-feira, 22 de janeiro de 2026

Data de início dos efeitos do registro (art. 36, Lei 8.934/1994): 19/01/2026



Documento assinado eletronicamente por João Alberto Vieira em 22/01/2026, às 10:45.



Documento assinado eletronicamente por Célio Luiz Levandovski em 19/01/2026, às 15:05.



Documento assinado eletronicamente por Dione Tertuliano Tarasconi em 20/01/2026, às 08:44.



Documento assinado eletronicamente por 7ª Turma em 22/01/2026, às 10:45.



A autenticidade desse documento pode ser conferida no [portal de serviços da jucisrs](http://portal.de.servicos.da.jucisrs) informando o número do protocolo 25/500.408-7.



Junta Comercial, Industrial e Serviços do Rio Grande do Sul

Certifico registro sob o nº 11501891 em 19/01/2026 da Empresa BIANCHINI AGRICULTURA E PECUARIA LTDA, CNPJ 89422950000118 e protocolo 255004087 - 30/12/2025. Autenticação: D533688A16ED10416F3AD24282ADA98B9E3EF55D. José Tadeu Jacoby - Secretário-Geral. Para validar este documento, acesse <http://jucisrs.rs.gov.br/validacao> e informe nº do protocolo 25/500.408-7 e o código de segurança YZpp Esta cópia foi autenticada digitalmente e assinada em 22/01/2026 por José Tadeu Jacoby Secretário-Geral.




# JUNTA COMERCIAL, INDUSTRIAL E SERVIÇOS DO RIO GRANDE DO SUL

Registro Digital

O ato foi assinado digitalmente por :

Identificação do(s) Assinante(s)	
CPF	Nome
054.744.500-87	JOSE TADEU JACOBY



Porto Alegre, quinta-feira, 22 de janeiro de 2026



Junta Comercial, Industrial e Serviços do Rio Grande do Sul

Certifico registro sob o nº 11501891 em 19/01/2026 da Empresa BIANCHINI AGRICULTURA E PECUARIA LTDA, CNPJ 89422950000118 e protocolo 255004087 - 30/12/2025. Autenticação: D533688A16ED10416F3AD24282ADA98B9E3EF55D. José Tadeu Jacoby - Secretário-Geral. Para validar este documento, acesse <http://jucisrs.rs.gov.br/validacao> e informe nº do protocolo 25/500.408-7 e o código de segurança YZpp Esta cópia foi autenticada digitalmente e assinada em 22/01/2026 por José Tadeu Jacoby Secretário-Geral.