

LAFARGE MINAS GERAIS S.A.

CNPJ/MF nº 20.985.516/0001-40
NIRE 31.3.0010992-5

**ATA DE ASSEMBLEIA GERAL EXTRAORDINÁRIA
REALIZADA EM 31 DE MARÇO DE 2015**

DATA E HORÁRIO: 31 de março de 2015, às 15:30 horas.

LOCAL: na sede social da Lafarge Minas Gerais S.A. ("**Companhia**"), na Rodovia Anel Rodoviário Celso Mello Azevedo, 00Km, 14,5, nº 15.300, Parte, Caiçaras, na Cidade de Belo Horizonte, Estado de Minas Gerais, CEP 30750-920.

MESA: Sra. Glaura Kartalian, Presidente; e Sra. Lúcia de Moraes Ferreira, Secretária.

PRESENÇA: (i) acionista representando a totalidade do capital social da Companhia, conforme consta da assinatura no livro de "Presença de Acionistas"; e (ii) representantes da Lafarge Brasil S.A., sociedade anônima com sede na Avenida Almirante Barroso, nº 52, 15º andar (parte), Centro, na Cidade do Rio de Janeiro, Estado do Rio de Janeiro, CEP 20031-000, inscrita no CNPJ/MF sob o nº 10.917.819/0001-71 ("**Lafarge Brasil**").

CONVOCAÇÃO: Dispensada face à presença do acionista representando a totalidade do capital social, nos termos do artigo 124, § 4º da Lei nº 6.404, de 15 de dezembro de 1976, conforme alterada ("**Lei das S.A.**").

ORDEM DO DIA: deliberar sobre as seguintes matérias: (i) exame, discussão e aprovação do Protocolo de Cisão Parcial com Incorporação e Justificação celebrado em 19 de março de 2015 entre as administrações da Companhia, da Lafarge Brasil, Lafarge Sudeste S.A. e Lafarge Participações S.A. ("**Protocolo**"); (ii) ratificação da nomeação da Deloitte Touche Tohmatsu Auditores Independentes, com escritórios na cidade do Rio de Janeiro, Estado do Rio de



Janeiro, na Av. Presidente Wilson, 231, 22º andar, Centro, inscrita no CNPJ/MF sob nº 49.928.567/0001-11 e registrada no Conselho Regional de Contabilidade do Estado de São Paulo - sob nº 2 SP 011.609/O-8 "F" ("**Empresa Avaliadora**") para elaboração do laudo de avaliação do acervo líquido cindido, com base no balanço patrimonial da Lafarge Brasil levantado em 31 de dezembro de 2014 ("**Laudo de Avaliação**"); (iii) exame, discussão e aprovação do Laudo de Avaliação; (iv) incorporação, pela Companhia, da parcela do acervo líquido cindido da Lafarge Brasil, nos termos do Protocolo e conforme o Laudo de Avaliação; (v) alteração do Estatuto Social da Companhia em razão da incorporação; e (vi) demais assuntos relacionados à incorporação.

DELIBERAÇÕES: após apresentação pela Diretoria da Companhia, os acionistas apreciaram e aprovaram, por unanimidade, sem quaisquer ressalvas ou restrições:

(i) o Protocolo, que rubricado por todos os presentes, passa a integrar a presente ata, para todos os fins e efeitos legais, como **Anexo 1**, sendo uma cópia do referido documento também mantida e arquivada na sede da Companhia;

(ii) a ratificação da nomeação da Empresa Avaliadora, acima qualificada, indicada no Protocolo *ad referendum* dos acionistas da Lafarge Brasil e da Companhia, para elaboração do Laudo de Avaliação;

(iii) o Laudo de Avaliação elaborado pela Empresa Avaliadora, passando a integrar o presente instrumento como **Anexo 2**;

(iv) a incorporação, pela Companhia, nos termos e condições estabelecidos no Protocolo e conforme apurado no Laudo de Avaliação, da parcela do acervo líquido cindido da Lafarge Brasil, no valor total de R\$ 466.567,67 (quatrocentos e sessenta e seis mil, quinhentos e sessenta e sete reais e sessenta e sete centavos). Face à aprovação da incorporação da parcela cindida do patrimônio líquido da Lafarge Brasil e em observância às disposições contidas no Protocolo, a Companhia passará a ser responsável exclusivamente pelas obrigações a ela transferidas em decorrência da cisão parcial nos termos ora aprovados, não assumindo qualquer responsabilidade, individual ou solidária, por quaisquer débitos, obrigações ou responsabilidades da Lafarge Brasil, sejam de qualquer



natureza, presentes, contingentes, passadas e/ou futuras, as quais não tenham sido transferidas para a Companhia;

(v) em vista das deliberações tomadas acima, foi aprovado o aumento do capital social da Companhia, de R\$ 100,00 (cem reais) para R\$ 466.667,67 (quatrocentos e sessenta e seis mil, seiscentos e sessenta e sete reais e sessenta e sete centavos), o que representa um aumento efetivo, portanto, de R\$ 466.567,67 (quatrocentos e sessenta e seis mil, quinhentos e sessenta e sete reais e sessenta e sete centavos), com a emissão de 128.563.635 (cento e vinte e oito milhões, quinhentas e sessenta e três mil, seiscentas e trinta e cinco) novas ações ordinárias, todas nominativas e sem valor nominal, em tudo idênticas às atualmente existentes, distribuídas entre os acionistas conforme descrição contida no Anexo V do Protocolo, observada a proporção das ações detidas pelos acionistas da Lafarge Brasil na presente data e assumindo que nenhum acionista da Lafarge Brasil exercerá o direito de retirada que lhes é facultado, de forma que a relação de troca é de 1 (uma) ação da Lafarge Brasil para cada 1 (uma) ação da Companhia. Em consequência, o *caput* do Artigo 5º do Estatuto Social da Companhia passa a vigorar com a seguinte nova redação: "**Artigo 5º.** *O capital social subscrito e totalmente integralizado em moeda corrente nacional é de R\$ 466.667,67 (quatrocentos e sessenta e seis mil, seiscentos e sessenta e sete reais e sessenta e sete centavos) representado por 128.563.735 (cento e vinte e oito milhões, quinhentas e sessenta e três mil, setecentas e trinta e cinco) ações ordinárias, todas nominativas e sem valor nominal.*"; e

(vi) fica a administração desta Companhia desde já autorizada a praticar todos e quaisquer atos complementares e/ou decorrentes da incorporação ora aprovada, com amplos e gerais poderes para proceder a todos os registros, transcrições, averbações ou comunicações que se fizerem necessários para completar a incorporação ora aprovada.

ENCERRAMENTO: Não havendo qualquer outra matéria a ser discutida, o Presidente da Mesa considerou encerrados os trabalhos da presente Assembleia Geral Extraordinária, determinando que fosse lavrada a presente ata, em forma de sumário, conforme facultado pelo artigo 130, parágrafo 1º, da Lei das S.A. A ata foi lida e achada conforme, foi por todos os presentes assinada.



LOCAL E DATA: Rio de Janeiro, 31 de março de 2015.

MESA: Sra. Glaura Kartalian, Presidente; e Sra. Luciana de Moraes Ferreira, Secretária.

ACIONISTAS PRESENTES: Lafarge Brasil S.A.

ANEXO 1 – PROTOCOLO


ANEXO 2 – LAUDO DE AVALIAÇÃO

Certifico e dou fé de que esta ata confere com a original.



Luciana de Moraes Ferreira
Secretária

000591
Cartório do 12º Ofício de Notas - Tabelionato. Rua do Rosário, 10577
Centro - Rio de Janeiro - Tel: 3852-4000. Tabelião Pedro Castilho
Reconheço por semelhança a firma de: LUCIANA DE MORAIS FERREIRA
(L:LEDF19/12-V)
Cod: X000000A0304
Rio de Janeiro, 06 de Abril de 2015. Conf. por:
Em testemunho _____ da verdade. Serventia : 4,47
36% TJ+FUNDOS : 1,58
Douglas Souza dos Santos - Escrev. Cad.94-168721 : 6,05
EAWZ-78032 XWJ Consulte em <https://www3.tjrj.jus.br/sitepublico>



PROTOCOLO DE CISÃO PARCIAL COM INCORPORAÇÃO E JUSTIFICAÇÃO

Este Protocolo de Cisão Parcial com Incorporação e Justificação ("Protocolo"), celebrado pelas administrações de:

(a) **LAFARGE BRASIL S.A.**, sociedade anônima com sede na Avenida Almirante Barroso, nº 52, 15º andar (parte), Centro, na Cidade do Rio de Janeiro, Estado do Rio de Janeiro, CEP 20031-000, inscrita no CNPJ/MF sob o nº 10.917.819/0001-71, neste ato representada na forma de seu Estatuto Social por seus representantes legais abaixo assinados ("Cindida");

(b) **LAFARGE SUDESTE S.A.**, sociedade anônima com sede na Rodovia Anel Rodoviário Celso Mello Azevedo, 00km, 14,5, nº 15.300, Parte, Caiçaras, na Cidade de Belo Horizonte, Estado de Minas Gerais, CEP 30750-920, inscrita no CNPJ/MF sob o nº 21.109.689/0001-03, neste ato representada na forma de seu Estatuto Social por seus representantes legais abaixo assinados ("Incorporadora 1");

(c) **LAFARGE MINAS GERAIS S.A.**, sociedade anônima com sede na Rodovia Anel Rodoviário Celso Mello Azevedo, 00km, 14,5, nº 15.300, Parte, Caiçaras, na Cidade de Belo Horizonte, Estado de Minas Gerais, CEP 30750-920, inscrita no CNPJ/MF sob o nº 20.985.516/0001-40, neste ato representada na forma de seu Estatuto Social por seus representantes legais abaixo assinados ("Incorporadora 2"); e

(d) **LAFARGE PARTICIPAÇÕES S.A.**, sociedade anônima com sede na Rodovia Anel Rodoviário Celso Mello Azevedo, 00km, 14,5, nº 15.300, Parte, Caiçaras, na Cidade de Belo Horizonte, Estado de Minas Gerais, CEP 30750-920, inscrita no CNPJ/MF sob o nº 21.109.702/0001-88, neste ato representada na forma de seu Estatuto Social por seus representantes legais abaixo assinados ("Incorporadora 3" e, quando em conjunto com Incorporadora 1 e Incorporadora 2, "Incorporadoras")

estabelece os termos e condições que deverão reger a incorporação das parcelas cindidas da Cindida pelas Incorporadoras, com fundamento nas disposições contidas na Lei nº 6.404, de 15 de dezembro de 1976, conforme alterada ("Lei das Sociedades por Ações"), da seguinte forma:

1. Capital da Cindida. A Cindida tem seu capital social totalmente subscrito e integralizado, no valor de R\$ 2.149.574.256,56 (dois bilhões, cento e quarenta e nove milhões, quinhentos e setenta e quatro mil, duzentos e cinquenta e seis reais e cinquenta e seis centavos) representado por 128.563.635 (cento e vinte e oito milhões, quinhentas e sessenta e três mil, seiscentas e trinta e cinco) ações ordinárias, todas nominativas e sem valor nominal. As ações da Cindida estão distribuídas entre seus acionistas da seguinte forma:

<u>Acionista</u>	<u>Ações</u>	<u>%</u>
Lafarge S.A.	76.804.972	59,74
Ladelis SGPS Lda	36.065.447	28,05
Financiere Lafarge S AS	15.368.462	11,95
Acionistas Minoritários ¹	324.754	0,26
Total	128.563.635	100

¹ Para a relação completa de acionistas, vide Anexo III,

JUR_SP - 20895950v3 299025.368302

HA 1



Junta Comercial do Estado de Minas Gerais

Certifico registro sob o nº 5501208 em 04/05/2015 da Empresa LAFARGE MINAS GERAIS S.A, Nire 31300109925 e protocolo 152877941 - 29/04/2015. Autenticação: 43CA3461A3109F6DFDCEDB568C938545B71BCC. Marinely de Paula Bomfim - Secretária-Geral. Para validar este documento, acesse www.jucemg.mg.gov.br e informe nº do protocolo 15/287.794-1 e o código de segurança HPTd Esta cópia foi autenticada digitalmente e assinada em 06/05/2015 por Marinely de Paula Bomfim – Secretária-Geral.

MARINELY DE PAULA BOMFIM
SECRETÁRIA-GERAL

2. Capital das Incorporadoras. Cada uma das Incorporadoras tem seu capital social totalmente subscrito e integralizado, no valor de R\$ 100,00 (cem reais), dividido em 100 (cem) ações nominativas ordinárias sem valor nominal. As ações das Incorporadoras estão distribuídas da seguinte forma em seus respectivos estatutos sociais:

<u>Acionista</u>	<u>Ações</u>	<u>%</u>
Lafarge Brasil S.A.	100	100
Total	100	100

3. Ônus e Gravames sobre as Ações das Incorporadoras. Todas as ações representativas dos capitais sociais das Incorporadoras encontram-se livres e desembaraçadas de quaisquer ônus ou gravames, e são de plena propriedade do seu titular.

4. Justificação. A cisão e consequente incorporação da parcela cindida da Cindida pelas Incorporadoras, como proposta neste Protocolo, justifica-se pelos seguintes motivos:

(i) o Grupo Lafarge e o Grupo Holcim pretendem realizar uma "fusão de iguais" global, a ser implementada através de uma oferta pública do Grupo Holcim para a aquisição do Grupo Lafarge. Por esse motivo, a Cindida celebrou um acordo em controle de concentração com o Conselho Administrativo de Defesa Econômica (CADE), através do qual a Cindida assumiu diversas obrigações, incluindo, mas sem se limitar, o desinvestimento dos ativos descritos nos **Anexos I, II e III**;

(ii) a realização de uma reorganização societária da Cindida, com o objetivo de segregar determinados ativos e passivos que deverão deixar de fazer parte dos negócios da Cindida, sendo que tal segregação será realizada como consequência da reorganização estratégica global do Grupo Lafarge acima mencionada;

(iii) as administrações da Cindida e das Incorporadoras consideram que essa proposta atende amplamente aos interesses dos acionistas das respectivas sociedades.

5. Termos e Condições da operação. Pelos motivos acima expostos, as administrações da Cindida e das Incorporadoras decidem propor a seus respectivos acionistas a cisão parcial da Cindida com incorporação da parcela cindida pelas Incorporadoras ("Cisão Parcial e Incorporação"), operação essa que, se aprovada, obedecerá às seguintes condições:


(i) Balanco Base: o balanço patrimonial da Cindida levantado em 31 de dezembro de 2014 constitui o balanço base da Cisão Parcial e Incorporação ("Balanco Base");

(ii) Varição Patrimonial: todas as variações patrimoniais relativas às Parcelas Cindidas da Cindida posteriores à data do Balanço Base serão incorporadas aos resultados operacionais das Incorporadoras;

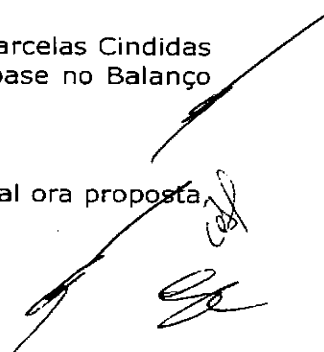
(iii) Critério de Avaliação: o critério a ser utilizado para a avaliação das Parcelas Cindidas a serem vertidas às Incorporadoras será seu valor contábil, apurado com base no Balanço Base;

(iv) Parcela Cindida da Incorporadora 1: como resultado da cisão parcial ora proposta,

JUR_SP - 20895950v3 299025.368302

 2







Junta Comercial do Estado de Minas Gerais

Certifico registro sob o nº 5501208 em 04/05/2015 da Empresa LAFARGE MINAS GERAIS S.A, Nire 31300109925 e protocolo 152877941 - 29/04/2015. Autenticação: 43CA3461A3109F6DFDCEDB568C938545B71BCC. Marinely de Paula Bomfim - Secretária-Geral. Para validar este documento, acesse www.jucemg.mg.gov.br e informe nº do protocolo 15/287.794-1 e o código de segurança HPTd Esta cópia foi autenticada digitalmente e assinada em 06/05/2015 por Marinely de Paula Bomfim – Secretária-Geral.


MARINELY DE PAULA BOMFIM
SECRETARIA GERAL

ds

serão transferidas, primeiramente, à Incorporadora 1 os ativos, direitos e passivos da Cindida listados no **Anexo I** ("Parcela Cindida 1");

(v) Parcela Cindida da Incorporadora 2: como resultado da cisão parcial ora proposta, serão transferidas, na sequência, à Incorporadora 2 os ativos, direitos e passivos da Cindida listados no **Anexo II** ("Parcela Cindida 2");

(vi) Parcela Cindida da Incorporadora 3: como resultado da cisão parcial ora proposta, serão transferidas, por fim, à Incorporadora 3 os ativos, direitos e passivos da Cindida listados no **Anexo III** ("Parcela Cindida 3") e, em conjunto com Parcela Cindida 1 e Parcela Cindida 2, "Parcelas Cindidas";

(vii) Registro Contábil: o valor do patrimônio cindido da Cindida reduzirá, de forma proporcional, as diversas contas de seu respectivo patrimônio líquido, e será contabilizado nas contas dos patrimônios líquidos das Incorporadoras;

(viii) Valor do Acervo a ser Incorporado pela Incorporadora 1: o valor da Parcela Cindida 1 a ser vertida à Incorporadora 1, estimado com base no valor escriturado no livro da Cindida e sujeito à confirmação por laudo de avaliação a ser elaborado por empresa especializada ("Laudo de Avaliação 1"), é de R\$ 233.740.708,10 (duzentos e trinta e três milhões, setecentos e quarenta mil, setecentos e oito reais e dez centavos);

(ix) Valor do Acervo a ser Incorporado pela Incorporadora 2: o valor da Parcela Cindida 2 a ser vertida à Incorporadora 2, estimado com base no valor escriturado no livro da Cindida e sujeito à confirmação por laudo de avaliação a ser elaborado por empresa especializada ("Laudo de Avaliação 2"), é de R\$ 466.567,67 (quatrocentos e sessenta e seis mil, quinhentos e sessenta e sete reais e sessenta e sete centavos);

(x) Valor do Acervo a ser Incorporado pela Incorporadora 3: o valor da Parcela Cindida 3 a ser vertida à Incorporadora 3, estimado com base no valor escriturado no livro da Cindida e sujeito à confirmação por laudo de avaliação a ser elaborado por empresa especializada ("Laudo de Avaliação 3") e, em conjunto com Laudo de Avaliação 1 e Laudo de Avaliação 2, "Laudos de Avaliação", é de R\$ 1.314.735,87 (um milhão, trezentos e catorze mil, setecentos e trinta e cinco reais e oitenta e sete centavos);

(xi) Capital Social da Cindida: uma vez aprovada a cisão parcial, o capital social da Cindida deverá ser reduzido de R\$ 2.149.574.256,56 (dois bilhões, cento e quarenta e nove milhões, quinhentos e setenta e quatro mil, duzentos e cinquenta e seis reais e cinquenta e seis centavos) para R\$ 1.914.052.244,92 (um bilhão, novecentos e catorze milhões, cinquenta e dois mil, duzentos e quarenta e quatro reais e noventa e dois centavos), com uma redução efetiva, portanto, de R\$ 235.522.011,64 (duzentos e trinta e cinco milhões, quinhentos e vinte e dois mil e onze reais e sessenta e quatro centavos), sem cancelamento de ações, permanecendo os atuais acionistas com as mesmas participações anteriormente detidas, conforme evidenciado no **Anexo IV**, assumindo que nenhum acionista da Cindida exercerá o direito de retirada que lhes é facultado;

(xii) Capital Social da Incorporadora 1: uma vez aprovada a cisão parcial, o capital social da Incorporadora 1 deverá ser aumentado de R\$ 100,00 (cem reais) para R\$ 233.740.808,10 (duzentos e trinta e três milhões, setecentos e quarenta mil, oitocentos e oito reais e dez centavos), com um aumento efetivo, portanto, de R\$ 233.740.708,10 (duzentos e trinta e três milhões, setecentos e quarenta mil, setecentos e oito reais e dez centavos), representado por 128.563.635 (cento e vinte e oito milhões, quinhentas e sessenta e três mil, seiscentas e trinta e cinco) novas ações nominativas ordinárias, sem valor nominal, em tudo idênticas às atualmente existentes, distribuídas entre os acionistas conforme descrição contida no **Anexo V**, observada a proporção das ações detidas pelos acionistas da Cindida na presente data e assumindo que nenhum acionista da Cindida

JUR_SP - 20895950v3 299025.368302

3



Junta Comercial do Estado de Minas Gerais

Certifico registro sob o nº 5501208 em 04/05/2015 da Empresa LAFARGE MINAS GERAIS S.A, Nire 31300109925 e protocolo 152877941 - 29/04/2015. Autenticação: 43CA3461A3109F6DFDCEDB568C938545B71BCC. Marinely de Paula Bomfim - Secretária-Geral. Para validar este documento, acesse www.jucemg.mg.gov.br e informe nº do protocolo 15/287.794-1 e o código de segurança HPTd Esta cópia foi autenticada digitalmente e assinada em 06/05/2015 por Marinely de Paula Bomfim – Secretária-Geral.

MARINELY DE PAULA BOMFIM
SECRETARIA GERAL

pág. 9/145

1

exercerá o direito de retirada que lhes é facultado, de forma que a relação de troca é de 1 (uma) ação da Incorporadora 1 para cada 1 (uma) ação da Cindida;

(xiii) Capital Social da Incorporadora 2: uma vez aprovada a cisão parcial, o capital social da Incorporadora 2 deverá ser aumentado de R\$ 100,00 (cem reais) para R\$ 466.667,67 (quatrocentos e sessenta e seis mil, seiscentos e sessenta e sete reais e sessenta e sete centavos), com um aumento efetivo, portanto, de R\$ 466.567,67 (quatrocentos e sessenta e seis mil, quinhentos e sessenta e sete reais e sessenta e sete centavos), representado por 128.563.635 (cento e vinte e oito milhões, quinhentas e sessenta e três mil, seiscentas e trinta e cinco) novas ações nominativas ordinárias, sem valor nominal, em tudo idênticas às atualmente existentes, distribuídas entre os acionistas conforme descrição contida no **Anexo V**, observada a proporção das ações detidas pelos acionistas da Cindida na presente data e assumindo que nenhum acionista da Cindida exercerá o direito de retirada que lhes é facultado, de forma que a relação de troca é de 1 (uma) ação da Incorporadora 2 para cada 1 (uma) ação da Cindida;

(xiv) Capital Social da Incorporadora 3: uma vez aprovada a cisão parcial, o capital social da Incorporadora 3 deverá ser aumentado de R\$ 100,00 (cem reais) para R\$ 1.314.835,87 (um milhão, trezentos e catorze mil, oitocentos e trinta e cinco reais e oitenta e sete centavos), com um aumento efetivo, portanto, de R\$ 1.314.735,87 (um milhão, trezentos e catorze mil, setecentos e trinta e cinco reais e oitenta e sete centavos), representado por 128.563.635 (cento e vinte e oito milhões, quinhentas e sessenta e três mil, seiscentas e trinta e cinco) novas ações nominativas ordinárias, sem valor nominal, em tudo idênticas às atualmente existentes, distribuídas entre os acionistas conforme descrição contida no **Anexo V**, observada a proporção das ações detidas pelos acionistas da Cindida na presente data e assumindo que nenhum acionista da Cindida exercerá o direito de retirada que lhes é facultado, de forma que a relação de troca é de 1 (uma) ação da Incorporadora 3 para cada 1 (uma) ação da Cindida;

(xv) Sucessão: como resultado da Cisão Parcial e Incorporação, todas as operações que compõem as Parcelas Cindidas serão transferidas para as Incorporadoras, sem qualquer solução de continuidade;

(xvi) Usufruto: em razão da necessidade de uso e fruição, pela Incorporadora 1, sobre os imóveis listados no **Anexo I (b)**, que compõem o ativo da Cindida, fica nesta data e por meio deste instrumento constituído usufruto nos termos do artigo 1.390 e seguintes do Código Civil e do artigo 89 da Lei nº 6.404/1976, em favor da Incorporadora 1, para as finalidades de seu objeto social e pelo prazo de 30 (trinta) anos contados da presente data, o qual obedecerá ainda os termos e condições descritos no **Anexo I (b)** e deverá ser ratificado através de uma escritura pública própria a ser firmada entre a Cindida e a Incorporadora 1. Como consequência do usufruto ora criado, apenas a nua-propriedade dos imóveis listados no **Anexo II, item "II"** e no **Anexo III, item "II"**, compõe a Parcela Cindida 2 e a Parcela Cindida 3, sendo certo que a Incorporadora 2 e a Incorporadora 3 deverão observar os termos e condições do usufruto acima mencionado;

(xvii) Ausência de Solidariedade: em virtude da cisão parcial aqui prevista, as Incorporadas sucederão a Cindida nos direitos e obrigações relacionados neste instrumento, na forma do disposto no parágrafo 1º do artigo 229 da Lei das Sociedades por Ações, sem qualquer solidariedade com a Cindida, nos termos do disposto no artigo 233, parágrafo único, de referida lei.

(xviii) Estabelecimentos: os estabelecimentos da Cindida que compõem as Parcelas Cindidas passarão a operar como filiais da Incorporadora 1 em razão da Cisão Parcial e Incorporação;

JUR_SP - 20895950v3 299025.368302

4



dx

(xix) Documentos Disponíveis: todos os documentos mencionados neste Protocolo encontram-se à disposição dos acionistas da Incorporadora e da Cindida, em suas respectivas sedes sociais, podendo ser examinados a partir desta data.

6. Direito de Recesso: Em função da Cisão Parcial e Incorporação, será oferecido direito de recesso aos acionistas da Cindida que expressamente se manifestarem neste sentido, sendo que o pagamento do respectivo reembolso dependerá da efetiva consecução da operação, conforme previsto no artigo 230 da Lei das Sociedades por Ações.

(i) O recesso será garantido aos acionistas titulares de ações de emissão da Cindida que manifestarem, tempestiva e formalmente, a sua dissensão quanto à proposta de Cisão Parcial e Incorporação. Será considerada tempestiva a manifestação expressa recebida no prazo de 30 (trinta) dias contados da data de publicação da ata da Assembleia Geral da Cindida que deliberar sobre a Cisão Parcial e Incorporação, conforme disposto no artigo 137, inciso IV da Lei das Sociedades por Ações;

(ii) O valor do direito de recesso disponível aos acionistas dissidentes da Cindida que o exercerem será correspondente a R\$ 19,09 (dezenove reais e nove centavos) por ação da Cindida, conforme balanço de 30 de setembro de 2014, que é o último balanço aprovado da Cindida;

(iii) O direito de recesso aos acionistas da Cindida dissidentes da deliberação que aprovar a Cisão Parcial e Incorporação estará limitado às ações de que tais acionistas sejam titulares até a data da primeira publicação do edital de convocação da Assembleia Geral da Cindida que deliberar acerca da Cisão Parcial e Incorporação e não poderá ser exercido em relação a ações adquiridas posteriormente, nos termos do § 1º do artigo 137 da Lei das Sociedades por Ações.

7. Empresa Especializada. Foi contratada para a elaboração dos Laudos de Avaliação das Parcelas Cindidas da Cindida, *ad referendum* da assembleia geral de acionistas, a empresa Deloitte Touche Tohmatsu Auditores Independentes, com escritórios na cidade do Rio de Janeiro, Estado do Rio de Janeiro, na Av. Presidente Wilson, 231, 22º andar, Centro, inscrita no CNPJ/MF sob nº 49.928.567/0001-11 e registrada no Conselho Regional de Contabilidade do Estado de São Paulo – sob nº 2 SP 011.609/O-8 "F".

E, POR ESTAREM JUSTAS E CONTRATADAS, assinam este Protocolo em 3 (três) vias de igual teor e forma e para um só efeito, juntamente com duas testemunhas abaixo identificadas.

Rio de Janeiro, 19 de março de 2015.

Lafarge Brasil S.A.


Nome:
Cargo: **Luciana de Moraes Ferreira**
Diretora Jurídica


Nome:
Cargo: **Glaucia Kartalian Grandi**
Diretora Financeira


JUR_SP - 20895950v3 299025.368302

5




dk

Lafarge Sudeste S.A.


Nome:
Cargo: Luciana de Moraes Ferreira
Diretora Jurídica



Nome:
Cargo: Glaucia Kartallian Grandi
Diretora Financeira

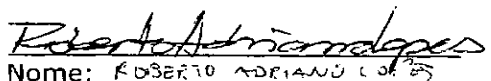
Lafarge Minas Gerais S.A.


Nome:
Cargo: Luciana de Moraes Ferreira
Diretora Jurídica



Nome:
Cargo: Glaucia Kartallian Grandi
Diretora Financeira

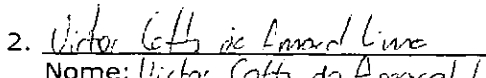
Lafarge Participações S.A.


Nome: CLAUDIO SOARES
Cargo: DIRETOR


Nome: ROBERTO ADRIANO LOPES
Cargo: DIRETOR

Testemunhas:

1. 
Nome: LEANDRO SIQUEIRA
RG: 20064443-8 DJC/CS

2. 
Nome: Victor Cotts do Amaral Lima
RG: 233306423 DETRAN/RS







sk

Anexo I

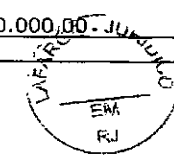
Ativos e Passivos da Cindida a serem Incorporados pela Incorporadora 1

I. Acervo líquido a ser incorporado pela Incorporadora 1, levantado em 31 de dezembro de 2014 ("Acervo Líquido 1").

LAFARGE SUDESTE S.A.	
ACERVO LÍQUIDO LEVANTADO EM 31 DE DEZEMBRO DE 2014	
(Valores em Reais)	
ATIVO	TOTAL
Estoques	60.459.032,03
Matéria-prima	14.315.899,60
Combustível	15.743.204,51
Peças de reposição	12.248.040,50
Produtos acabados	11.534.920,26
Outros	6.616.967,16
Impostos a recuperar	5.070.658,94
Adiantamento a empregados	515.660,28
Imobilizado	172.444.248,18
Veículos	47.959,77
Terrenos	114.097,77
Pedreiras	765.598,08
Construções	44.926.907,03
Máquinas e equipamentos	104.650.232,47
Ativos em andamento	15.437.916,00
Adiantamentos a fornecedores	1.371.891,84
Adiantamento para aquisição de terrenos	831.371,48
Outros	4.298.273,74
Intangível	331.258,77
TOTAL DO ATIVO	238.821.128,20
PASSIVO	
Provisões de férias e encargos sociais	2.843.928,46
Outras contas a pagar	720.000,00 - JUJUNHO

[PARIS 795868_4]

[Handwritten signature]



[Handwritten signature]
[Handwritten signature]



Junta Comercial do Estado de Minas Gerais

Certifico registro sob o nº 5501208 em 04/05/2015 da Empresa LAFARGE MINAS GERAIS S.A, Nire 31300109925 e protocolo 152877941 - 29/04/2015. Autenticação: 43CA3461A3109F6DFDCEDB568C938545B71BCC. Marinely de Paula Bomfim - Secretária-Geral. Para validar este documento, acesse www.jucemg.mg.gov.br e informe nº do protocolo 15/287.794-1 e o código de segurança HPTd Esta cópia foi autenticada digitalmente e assinada em 06/05/2015 por Marinely de Paula Bomfim – Secretária-Geral.

Provisões para restaurações de locais e custos ambientais	1.516.491,64
TOTAL DO PASSIVO	5.080.420,10
TOTAL DO ACERVO LÍQUIDO	233.740.708,10

II. Relação individualizada de alguns dos ativos e passivos que estão sendo transferidos para a Incorporadora 1, cujos valores totais estão contidos no Acervo Líquido 1:

a) Direitos Minerários:

Os direitos minerários, objeto dos processos do Departamento Nacional de Produção Mineral ("DNPM") nºs 006.109/1952 (Portaria de Lavra nº 112 de 1983 823.290/1972 (Portaria de Lavra nº 664 de 1988); 930.124/1998 (Grupamento Mineiro que agrega os processos 006.109/1952 e 823.290/1972); 807.271/1973 (Portaria de Lavra nº 1645 de 1985); 832.283/1992 (Portaria de Lavra nº 326 de 1998); 830.393/1989 (Requerimento de Lavra); e 807.319/1977 (Requerimento de Lavra);

b) Todos os móveis, imóveis, utensílios, equipamentos e demais ativos e passivos referentes às filiais da Cindida localizadas nos endereços listados abaixo, além daqueles que se encontram discriminados nas tabelas a seguir:

#	Filial	Endereço
1	Fábrica de Matozinhos	Rodovia MG 424, Km 31, s/n, bairro Nossa Senhora de Fátima, Cidade de Matozinhos, Estado de Minas Gerais, CEP 35720-000
2	Estação de Moagem de Santa Luzia	Avenida das Indústrias, nº 5089, bairro Vila Olga, Cidade de Santa Luzia, Estado de Minas Gerais, CEP 33040130
3	Centro de Distribuição de Anel	Rodovia Anel Rodoviário Celso Mello Azevedo, nº 15.300, bairro Caíças, Cidade de Belo Horizonte, Estado de Minas Gerais, CEP 30750-920
4	Centro de Distribuição de Uberaba	Avenida Deputado José Marcus Cherem, nº 1080, bairro Vila São Cristóvão, Cidade de Uberaba, Estado de Minas Gerais, CEP 38040-500
5	Centro de Distribuição de Pouso Alegre	Rua Antonio Lemes da Silva, nº 1186, bairro de Fátima, Cidade de Pouso Alegre, Estado de Minas Gerais, CEP 37550-000
6	Centro de Distribuição de Governador Valadares	Rua São Paulo, s/n, Pátio da Estação, Centro, Cidade de Governador Valadares, Estado de Minas Gerais, CEP 35010-180
7	Fábrica de Arcos	Rodovia BR 354. s/n, Km 476,2, bairro São Judas Tadeu, Cidade de Arcos, Estado de Minas Gerais, CEP 35588-000
8	Estação de Moagem de Arcos	Rodovia MG 170, s/n, Km 4, bairro Boca da Mata, Cidade de Arcos, Estado de Minas Gerais, CEP 35588-000
9	Fábrica de Concreto de Arcos	Estrada Boca da Mata, s/n, "A", Zona Rural, Cidade de Arcos, Estado de Minas Gerais, CEP 35588-000

JUR_SP - 20895950v3 299025.368302

8



Junta Comercial do Estado de Minas Gerais

Certifico registro sob o nº 5501208 em 04/05/2015 da Empresa LAFARGE MINAS GERAIS S.A, Nire 31300109925 e protocolo 152877941 - 29/04/2015. Autenticação: 43CA3461A3109F6DFDCEDB568C938545B71BCC. Marinely de Paula Bomfim - Secretária-Geral. Para validar este documento, acesse www.jucemg.mg.gov.br e informe nº do protocolo 15/287.794-1 e o código de segurança HPTd Esta cópia foi autenticada digitalmente e assinada em 06/05/2015 por Marinely de Paula Bomfim – Secretária-Geral.


MARINELY DE PAULA BOMFIM
SECRETÁRIA-GERAL
pág. 14/145

d

Imóveis (propriedade plena)					
#	Descrição	Cidade	Matrícula	Cartório	Valor (R\$)
1	"Uma faixa de terras, com área de Vinte e um mil, trezentos e vinte metros quadrados (21.320,00 m ²), situada nesta cidade de Matozinhos, no lugar denominado "Manoel Ramos", zona urbana, próxima ao Bairro Bom Jesus, confrontando de um lado com o leito do desvio da Estrada de Ferro Central do Brasil, e dos outros lados, com a Usina Queiros Júnior S.A., tudo de acordo com a planta, devidamente assinada por todos e arquivada no Cartório."	Matozinhos	332	Registro de Imóveis da Comarca de Matozinhos	0,01
2	"Uma área de terras com cinco mil e sessenta metros quadrados (5.060,00 m ²), destacada do Sítio Belmiro, nesta Cidade de Matozinhos, zona urbana, e que se compreende dentro do seguinte limite:- "partindo do marco "A", plantado às margem da Rodovia MG-1, no vértice de uma cerca de arame em confrontação com terreno da Cominci, por uma reta de noventa e cinco metros até um marco "B"; deste marco "B" inflete à direita, no sentido dos ponteiros do relógio, por uma reta de cento e trinta e seis metros, até o marco "C", plantado às margens da Rodovia MG-1, e daí, inflete à direita, sempre no sentido dos ponteiros do relógio, por uma reta de cento e quatro metros, sempre margeando a estrada MG-1, até encontrar o marco inicial "A", formando, desta forma a figura geométrica de um triângulo. Esta área, digo, esta venda foi feita de toda a área de terras que se acha devidamente demarcada, sem importância de ser maior ou menor que a mencionada metragem."	Matozinhos	2003	Registro de Imóveis da Comarca de Matozinhos	0,01
3	"Um lote de terras com a área de trezentos e sessenta metros quadrados (360,00 m ²), de número Quinze (15) da Quadra número Cento e vinte e sete (127) do Bairro Bom Jesus, nesta cidade de Matozinhos, zona urbana, com as confrontações constantes da planta	Matozinhos	2004	Registro de Imóveis da Comarca de Matozinhos	1.822,60

JUR_SP - 20895950v3 299025.368302

9



Junta Comercial do Estado de Minas Gerais

Certifico registro sob o nº 5501208 em 04/05/2015 da Empresa LAFARGE MINAS GERAIS S.A, Nire 31300109925 e protocolo 152877941 - 29/04/2015. Autenticação: 43CA3461A3109F6DFDCEDB568C938545B71BCC. Marinely de Paula Bomfim - Secretária-Geral. Para validar este documento, acesse www.jucemg.mg.gov.br e informe nº do protocolo 15/287.794-1 e o código de segurança HPTd Esta cópia foi autenticada digitalmente e assinada em 06/05/2015 por Marinely de Paula Bomfim – Secretária-Geral.

	do loteamento, aprovado pela Prefeitura Municipal de Matozinhos, registrado pelo Dec.58 sob o nº 2 do Livro 8-A deste Cartório"				
4	"Um lote de terras, de número Dezessete (17) da Quadra Agá (H), do "Bairro Florestal", zona urbana do município e Comarca de Matozinhos, sem benfeitorias, com a área de Trezentos e sessenta metros quadrados (360,00 m ²), e com as medidas e confrontações constantes da planta do loteamento, devidamente aprovada pela Prefeitura Municipal de Matozinhos; registrado nos termos do Dec. 58"	Matozinhos	8152	Registro de Imóveis da Comarca de Matozinhos	0,01
5	"Um lote de terras, de número Dezessete (17) da Quadra I (i), do "Bairro Florestal", zona urbana do município e Comarca de Matozinhos, sem benfeitorias, com a área de Trezentos e sessenta metros quadrados (360,00 m ²), e com as medidas e confrontações constantes da planta do loteamento, devidamente aprovado pela Prefeitura Municipal de Matozinhos; registrado neste Cartório nos termos do Dec. 58"	Matozinhos	8153	Registro de Imóveis da Comarca de Matozinhos	0,01
6	"Um lote de terras, de número Dezesseis (16) da Quadra Gê (G) do loteamento denominado Bairro Florestal, com a área de Trezentos e sessenta metros quadrados (360,00 m ²), situado na zona urbana da cidade e comarca de Matozinhos, MG, com as seguintes medidas e confrontações gerais: pela frente, por uma extensão de 15,00 metros, confrontando com uma rua; pelo lado direito, por uma extensão de 24,00 metros, confrontando com o lote 17; pelo lado esquerdo, por uma extensão de 24,00 metros, confrontando com uma rua; e pelos fundos, por uma extensão de 15,00 metros, confrontando com o lote 14. Tudo conforme planta do loteamento devidamente aprovada pela Prefeitura Municipal de Matozinhos, registrada e arquivada neste Cartório nos termos do Dec. 58"	Matozinhos	20288	Registro de Imóveis da Comarca de Matozinhos	0,01

JUR_SP - 20895950v3 299025.368302

10



Junta Comercial do Estado de Minas Gerais

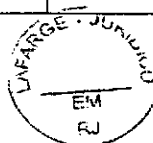
Certifico registro sob o nº 5501208 em 04/05/2015 da Empresa LAFARGE MINAS GERAIS S.A, Nire 31300109925 e protocolo 152877941 - 29/04/2015. Autenticação: 43CA3461A3109F6DFDCEDB568C938545B71BCC. Marinely de Paula Bomfim - Secretária-Geral. Para validar este documento, acesse www.jucemg.mg.gov.br e informe nº do protocolo 15/287.794-1 e o código de segurança HPTd Esta cópia foi autenticada digitalmente e assinada em 06/05/2015 por Marinely de Paula Bomfim – Secretária-Geral.

4

7	"Um lote de terras, de número Dezessete (17), da Quadra Gê (G), do loteamento denominado Bairro Florestal, com a área de Trezentos e sessenta metros quadrados (360,00 m ²), situado na zona urbana da cidade e comarca de Matozinhos, MG, com as seguintes medidas e confrontações gerais: pelas frente, por uma extensão de 15,00 metros, confrontando com uma rua; pelo lado direito, por uma extensão de 24,00 metros, confrontando com o lote 18; pelo lado esquerdo, por uma extensão de 24,00 metros, confrontando com o lote 16; e pelos fundos, por uma extensão de 15,00 metros, confrontando com o lote 14. Tudo conforme planta do loteamento devidamente aprovada pela Prefeitura Municipal de Matozinhos, registrada e arquivada neste Cartório nos termos do Dec. 58"	Matozinhos	20289	Registro de Imóveis da Comarca de Matozinhos	0,01
8	"Um lote de terras, de número Dezoito (18), da Quadra Gê (G), do loteamento denominado Bairro Florestal, com a área de Trezentos e sessenta metros quadrados (360,00 m ²), situado na zona urbana da cidade e comarca de Matozinhos, MG, com as seguintes medidas e confrontações gerais: pela frente, por uma extensão de 15,00 metros, confrontando com uma rua; pelo lado direito, por uma extensão de 24,00 metros, confrontando com o lote 19; pelo lado esquerdo, por uma extensão de 24,00 metros, confrontando com o lote 17; e pelos fundos, por uma extensão de 15,00 metros, confrontando com o lote 15. Tudo conforme planta do loteamento devidamente aprovada pela Prefeitura Municipal de Matozinhos, registrada e arquivada neste Cartório nos termos do Dec. 58"	Matozinhos	20290	Registro de Imóveis da Comarca de Matozinhos	0,01
9	"Um lote de terras, de número Dezenove (19), da Quadra Gê (G), do loteamento denominado Bairro Florestal, com a área de Trezentos e sessenta metros quadrados (360,00 m ²), situado na zona urbana da cidade e comarca de Matozinhos, MG, com as seguintes medidas e confrontações gerais: pela frente,	Matozinhos	20291	Registro de Imóveis da Comarca de Matozinhos	0,01

JUR_SP - 20895950v3 299025.368302

11



Junta Comercial do Estado de Minas Gerais


Certifico registro sob o nº 5501208 em 04/05/2015 da Empresa LAFARGE MINAS GERAIS S.A, Nire 31300109925 e protocolo 152877941 - 29/04/2015. Autenticação: 43CA3461A3109F6DFDCEDB568C938545B71BCC. Marinely de Paula Bomfim - Secretária-Geral. Para validar este documento, acesse www.jucemg.mg.gov.br e informe nº do protocolo 15/287.794-1 e o código de segurança HPTd Esta cópia foi autenticada digitalmente e assinada em 06/05/2015 por Marinely de Paula Bomfim – Secretária-Geral.

	por uma extensão de 15,00 metros, confrontando com uma rua; pelo lado direito, por uma extensão de 24,00 metros, confrontando com uma rua; pelo lado esquerdo, por uma extensão de 24,00 metros, confrontando com o lote 18; e pelos fundos, por uma extensão de 15,00 metros, confrontando com o lote 15. Tudo conforme planta do loteamento devidamente aprovada pela Prefeitura Municipal de Matozinhos, registrada e arquivada neste Cartório nos termos do Dec. 58"				
10	"Um lote de terras, de número Quinze (15) da Quadra Agá (H), do loteamento denominado Bairro Florestal, com a área de Trezentos e sessenta metros quadrados (360,00 m ²), situado na zona urbana da cidade e comarca de Matozinhos, MG, com as seguintes medidas e confrontações gerais: pela frente, por uma extensão de 12,00 metros, confrontando com uma rua; pelo lado direito, por uma extensão de 30,00 metros, confrontando com o lote 13; pelo lado esquerdo, por uma extensão de 30,00 metros, confrontando com os lotes 17 e 18; e pelos fundos, por uma extensão de 12,00 metros, confrontando com o lote 16. Tudo conforme planta do loteamento devidamente aprovada pela Prefeitura Municipal de Matozinhos, registrada e arquivada neste Cartório nos termos do Dec. 58"	Matozinhos	20292	Registro de Imóveis da Comarca de Matozinhos	0,01
11	"Um lote de terras, de número Dezesesseis (16), da Quadra Agá (H), do loteamento denominado Bairro Florestal, com a área de Trezentos e sessenta metros quadrados (360,00 m ²), situado na zona urbana da cidade e comarca de Matozinhos, MG, com as seguintes medidas e confrontações gerais: pela frente, por uma extensão de 12,00 metros, confrontando com uma rua; pelo lado direito, por uma extensão de 30,00 metros, confrontando com os lotes 19 e 20; pelo lado esquerdo, por uma extensão de 30,00 metros, confrontando com o lote 14; e pelos fundos, por uma extensão de 12,00	Matozinhos	20293	Registro de Imóveis da Comarca de Matozinhos	0,01

JUR_SP - 20895950v3 299025.368302

12

[Handwritten signature]



[Handwritten signature]



Junta Comercial do Estado de Minas Gerais

Certifico registro sob o nº 5501208 em 04/05/2015 da Empresa LAFARGE MINAS GERAIS S.A, Nire 31300109925 e protocolo 152877941 - 29/04/2015. Autenticação: 43CA3461A3109F6DFDCEDB568C938545B71BCC. Marinely de Paula Bomfim - Secretária-Geral. Para validar este documento, acesse www.jucemg.mg.gov.br e informe nº do protocolo 15/287.794-1 e o código de segurança HPTd Esta cópia foi autenticada digitalmente e assinada em 06/05/2015 por Marinely de Paula Bomfim – Secretária-Geral.

4

	metros, confrontando com o lote 15. Tudo conforme planta do loteamento devidamente aprovada pela Prefeitura Municipal de Matozinhos, registrada e arquivada neste Cartório nos termos do Dec. 58"				
12	"Um lote de terras, de número Dezoito (18) da Quadra Agá (H), do loteamento denominado Bairro Florestal, com a área de Trezentos e sessenta metros quadrados (360,00 m ²), situado na zona urbana da cidade e comarca de Matozinhos, MG, com as seguintes medidas e confrontações gerais: pela frente, por uma extensão de 15,00 metros, confrontando com uma rua; pelo lado direito, por uma extensão de 24,00 metros, confrontando com o lote 17; pelo lado esquerdo, por uma extensão de 24,00 metros, confrontando com o lote 19; e pelos fundos, por uma extensão de 15,00 metros, confrontando com o lote 15. Tudo conforme planta do loteamento devidamente aprovada pela Prefeitura Municipal de Matozinhos, registrada e arquivada neste Cartório nos termos do Dec. 58"	Matozinhos	20294	Registro de Imóveis da Comarca de Matozinhos	0,01
13	"Um lote de terras, de número Dezenove (19), da Quadra Agá (H), do loteamento denominado Bairro Florestal, com a área de Trezentos e sessenta metros quadrados (360,00 m ²), situado na zona urbana da cidade e comarca de Matozinhos, MG, com as seguintes medidas e confrontações gerais: pela frente, por uma extensão de 15,00 metros, confrontando com uma rua; pelo lado direito, por uma extensão de 24,00 metros, confrontando com o lote 18; pelo lado esquerdo, por uma extensão de 24,00 metros, confrontando com o lote 20; e pelos fundos, por uma extensão de 15,00 metros, confrontando com o lote 16. Tudo conforme planta do loteamento devidamente aprovada pela Prefeitura Municipal de Matozinhos, registrada e arquivada neste Cartório nos termos do Dec. 58"	Matozinhos	20295	Registro de Imóveis da Comarca de Matozinhos	0,01

JUR_SP - 20895950v3 299025.368302

13



Junta Comercial do Estado de Minas Gerais


Certifico registro sob o nº 5501208 em 04/05/2015 da Empresa LAFARGE MINAS GERAIS S.A, Nire 31300109925 e protocolo 152877941 - 29/04/2015. Autenticação: 43CA3461A3109F6DFDCEDB568C938545B71BCC. Marinely de Paula Bomfim - Secretária-Geral. Para validar este documento, acesse www.jucemg.mg.gov.br e informe nº do protocolo 15/287.794-1 e o código de segurança HPTd Esta cópia foi autenticada digitalmente e assinada em 06/05/2015 por Marinely de Paula Bomfim – Secretária-Geral.

ok

14	<p>"Um lote de terras, de número Vinte (20), da Quadra Agá (H), do loteamento denominado Bairro Florestal, com a área de Trezentos e sessenta metros quadrados (360,00 m²), situado na zona urbana da cidade e comarca de Matozinhos, MG, com as seguintes medidas e confrontações: pela frente, por uma extensão de 15,00 metros, confrontando com uma rua; pelo lado direito, por uma extensão de 24,00 metros, confrontando com o lote 19; pelo lado esquerdo, por uma extensão de 24,00 metros, confrontando com uma rua; e pelos fundos, por uma extensão de 15,00 metros, confrontando com o lote 16. Tudo conforme planta do loteamento devidamente aprovada pela Prefeitura Municipal de Matozinhos, registrada e arquivada neste Cartório nos termos do Dec. 58"</p>	Matozinhos	20296	Registro de Imóveis da Comarca de Matozinhos	0,01
15	<p>"Um lote de terras, de número Doze (12), da Quadra I (I), do loteamento denominado Bairro Florestal, com a área de Trezentos e sessenta metros quadrados (360,00 m²), situado na zona urbana da cidade e comarca de Matozinhos, MG, com as seguintes medidas e confrontações: pela frente, por uma extensão de 12,00 metros, confrontando com uma rua; pelo lado direito, por uma extensão de 30,00 metros, confrontando com o lote 14; pelo lado esquerdo, por uma extensão de 30,00 metros, confrontando com o lote 10; e pelos fundos, por uma extensão de 12,00 metros, confrontando com o lote 11. Tudo conforme planta do loteamento devidamente aprovada pela Prefeitura Municipal de Matozinhos, registrada e arquivada neste Cartório nos termos do Dec. 58"</p>	Matozinhos	20297	Registro de Imóveis da Comarca de Matozinhos	0,01
16	<p>"Um lote de terras, de número Treze (13), da Quadra I (I), do loteamento denominado Bairro Florestal, com a área de Trezentos e sessenta metros quadrados (360,00 m²), situado na zona urbana da cidade e comarca de Matozinhos, MG, com as seguintes medidas e confrontações gerais: pela frente, por uma extensão de 12,00 metros, confrontando com uma rua;</p>	Matozinhos	20298	Registro de Imóveis da Comarca de Matozinhos	0,01

JUR_SP - 20895950v3 299025.368302

14



Junta Comercial do Estado de Minas Gerais

Certifico registro sob o nº 5501208 em 04/05/2015 da Empresa LAFARGE MINAS GERAIS S.A, Nire 31300109925 e protocolo 152877941 - 29/04/2015. Autenticação: 43CA3461A3109F6DFDCEDB568C938545B71BCC. Marinely de Paula Bomfim - Secretária-Geral. Para validar este documento, acesse www.jucemg.mg.gov.br e informe nº do protocolo 15/287.794-1 e o código de segurança HPTd Esta cópia foi autenticada digitalmente e assinada em 06/05/2015 por Marinely de Paula Bomfim – Secretária-Geral.

40

	<p>pelos fundos, por uma extensão de 12,00 metros, confrontando com o lote 14. Tudo conforme planta do loteamento devidamente aprovada pela Prefeitura Municipal de Matozinhos, registrada e arquivada neste Cartório nos termos do Dec. 58"</p>				
17	<p>"Um lote de terras, de número Quatorze (14), da Quadra I (I), do loteamento denominado Bairro Florestal, com a área de Trezentos e sessenta metros quadrados (360,00 m²), situado na zona urbana da cidade e comarca de Matozinhos, MG, com as seguintes medidas e confrontações gerais: pela frente, por uma extensão de 12,00 metros, confrontando com uma rua; pelo lado direito, por uma extensão de 30,00 metros, confrontando com o lote 16; pelo lado esquerdo, por uma extensão de 30,00 metros, confrontando com o lote 12; e pelos fundos, por uma extensão de 12,00 metros, confrontando com o lote 13. Tudo conforme planta do loteamento devidamente aprovada pela Prefeitura Municipal de Matozinhos, registrada e arquivada neste Cartório nos termos do Dec. 58"</p>	Matozinhos	20299	Registro de Imóveis da Comarca de Matozinhos	0,01
18	<p>"Um lote de terras, de número Quinze (15), da Quadra I (I), do loteamento denominado Bairro Florestal, com a área de Trezentos e sessenta metros quadrados (360,00 m²), situado na zona urbana da cidade e comarca de Matozinhos, MG, com as seguintes medidas e confrontações gerais: pela frente, por uma extensão de 12,00 metros, confrontando com uma rua; pelo lado direito, por uma extensão de 30,00 metros, confrontando com o lote 13; pelo lado esquerdo, por uma extensão de 30,00 metros, confrontando com os lotes 17 e 18; e pelos fundos, por uma extensão de 12,00 metros, confrontando com o lote 16. Tudo conforme planta do</p>	Matozinhos	20300	Registro de Imóveis da Comarca de Matozinhos	0,01

JUR_SP - 20895950v3 299025.368302

15




Junta Comercial do Estado de Minas Gerais

Certifico registro sob o nº 5501208 em 04/05/2015 da Empresa LAFARGE MINAS GERAIS S.A, Nire 31300109925 e protocolo 152877941 - 29/04/2015. Autenticação: 43CA3461A3109F6DFDCEDB568C938545B71BCC. Marinely de Paula Bomfim - Secretária-Geral. Para validar este documento, acesse www.jucemg.mg.gov.br e informe nº do protocolo 15/287.794-1 e o código de segurança HPTd Esta cópia foi autenticada digitalmente e assinada em 06/05/2015 por Marinely de Paula Bomfim – Secretária-Geral.

✗

	<i>loteamento devidamente aprovada pela Prefeitura Municipal de Matozinhos, registrada e arquivada neste Cartório nos termos do Dec. 58"</i>				
19	<i>"Um lote de terras, de número Dezesseis (16), da Quadra I (I), do loteamento denominado Bairro Florestal, com a área de Trezentos e sessenta metros quadrados (360,00 m²), situado na zona urbana da cidade e comarca de Matozinhos, MG, com as seguintes medidas e confrontações gerais: pela frente, por uma extensão de 12,00 metros, confrontando com uma rua; pelo lado direito, por uma extensão de 30,00 metros, confrontando com os lotes 19 e 20; pelo lado esquerdo, por uma extensão de 30,00 metros, confrontando com o lote 14; e pelos fundos, por uma extensão de 12,00 metros, confrontando com o lote 15. Tudo conforme planta do loteamento devidamente aprovada pela Prefeitura Municipal de Matozinhos, registrada e arquivada neste Cartório nos termos do Dec. 58"</i>	Matozinhos	20301	Registro de Imóveis da Comarca de Matozinhos	0,01
20	<i>"Um lote de terras, de número Três (03), da Quadra Cento e vinte e oito (128), do loteamento denominado Bairro Bom Jesus, com a área de Trezentos e sessenta metros quadrados (360,00 m²), situado na zona urbana da cidade e comarca de Matozinhos, MG, com as seguintes confrontações gerais: pela frente confrontando com uma rua; pelo lado direito confrontando com o lote 02; pelo lado esquerdo confrontando com o lote 04; e pelos fundos confrontando com os lotes 24 e 25. Tudo conforme planta do loteamento devidamente aprovada pela Prefeitura Municipal de Matozinhos, registrada e arquivada neste Cartório nos termos do Dec. 58"</i>	Matozinhos	20302	Registro de Imóveis da Comarca de Matozinhos	0,01

JUR_SP - 20895950v3 299025.368302

16

[Handwritten signature]



[Handwritten signature]



Junta Comercial do Estado de Minas Gerais

Certifico registro sob o nº 5501208 em 04/05/2015 da Empresa LAFARGE MINAS GERAIS S.A, Nire 31300109925 e protocolo 152877941 - 29/04/2015. Autenticação: 43CA3461A3109F6DFDCEDB568C938545B71BCC. Marinely de Paula Bomfim - Secretária-Geral. Para validar este documento, acesse www.jucemg.mg.gov.br e informe nº do protocolo 15/287.794-1 e o código de segurança HPTd Esta cópia foi autenticada digitalmente e assinada em 06/05/2015 por Marinely de Paula Bomfim – Secretária-Geral.

48

21	"Um lote de terras, de número Quatro (04), da Quadra Cento e vinte e oito (128), do loteamento denominado Bairro Bom Jesus, com a área de Trezentos e sessenta metros quadrados (360,00 m ²), situado na zona urbana da cidade e comarca de Matozinhos, MG, com as seguintes confrontações gerais: pela frente confrontando com uma rua; pelo lado direito confrontando com o lote 03; pelo lado esquerdo confrontando com o lote 05; e pelos fundos confrontando com os lotes 23 e 24. Tudo conforme planta do loteamento devidamente aprovada pela Prefeitura Municipal de Matozinhos, registrada e arquivada neste Cartório nos termos do Dec. 58"	Matozinhos	20303	Registro de Imóveis da Comarca de Matozinhos	0,01
22	"Um lote de terras, de número Cinco (05), da Quadra Cento e vinte e oito (128), do loteamento denominado Bairro Bom Jesus, com a área de Trezentos e sessenta metros quadrados (360,00 m ²), situado na zona urbana da cidade e comarca de Matozinhos, MG, com as seguintes confrontações gerais: pela frente confrontando com uma rua; pelo lado direito confrontando com o lote 04; pelo lado esquerdo confrontando com o lote 06; e pelos fundos confrontando com o lote 23. Tudo conforme planta do loteamento devidamente aprovada pela Prefeitura Municipal de Matozinhos, registrada e arquivada neste Cartório nos termos do Dec. 58"	Matozinhos	20304	Registro de Imóveis da Comarca de Matozinhos	0,01
23	"Um lote de terras, de número Vinte e três (23), da Quadra Cento e vinte e oito (128), do loteamento denominado Bairro Bom Jesus, com a área de Trezentos e sessenta metros quadrados (360,00 m ²), situado na zona urbana da cidade e comarca de Matozinhos, MG, com as seguintes confrontações gerais: pela frente confrontando com uma rua; pelo lado direito confrontando com o lote 22; pelo lado esquerdo confrontando com o lote 24; e pelos fundos confrontando com os lotes 04 e 05. Tudo conforme planta do loteamento devidamente aprovada	Matozinhos	20305	Registro de Imóveis da Comarca de Matozinhos	0,01

JUR_SP - 20895950v3 299025.368302

17



Junta Comercial do Estado de Minas Gerais

Certifico registro sob o nº 5501208 em 04/05/2015 da Empresa LAFARGE MINAS GERAIS S.A, Nire 31300109925 e protocolo 152877941 - 29/04/2015. Autenticação: 43CA3461A3109F6DFDCEDB568C938545B71BCC. Marinely de Paula Bomfim - Secretária-Geral. Para validar este documento, acesse www.jucemg.mg.gov.br e informe nº do protocolo 15/287.794-1 e o código de segurança HPTd Esta cópia foi autenticada digitalmente e assinada em 06/05/2015 por Marinely de Paula Bomfim – Secretária-Geral.

48


	<i>pela Prefeitura Municipal de Matozinhos, registrada e arquivada neste Cartório nos termos do Dec. 58</i>				
24	<i>"Um lote de terras, de número Vinte e quatro (24), da Quadra Cento e vinte e oito (128), do loteamento denominado Bairro Bom Jesus, com a área de Trezentos e sessenta metros quadrados (360,00 m²), situado na zona urbana da cidade e comarca de Matozinhos, MG, com as seguintes confrontações gerais: pela frente confrontando com uma rua; pelo lado direito confrontando com o lote 23; pelo lado esquerdo confrontando com o lote 25; e pelos fundos confrontando com os lotes 03 e 04. Tudo conforme planta do loteamento devidamente aprovada pela Prefeitura Municipal de Matozinhos, registrada e arquivada neste Cartório nos termos do Dec. 58"</i>	Matozinhos	20306	Registro de Imóveis da Comarca de Matozinhos	0,01
25	<i>"Um lote de terras, de número Vinte e cinco (25), da Quadra Cento e vinte e oito (128), do loteamento denominado Bairro Bom Jesus, com a área de Trezentos e sessenta metros quadrados (360,00 m²), situado na zona urbana da cidade e comarca de Matozinhos, MG, com as seguintes confrontações gerais: pela frente confrontando com uma rua; pelo lado direito confrontando com o lote 24; pelo lado esquerdo confrontando com o lote 26; e pelos fundos confrontando com os lotes 02 e 03. Tudo conforme planta do loteamento devidamente aprovada pela Prefeitura Municipal de Matozinhos, registrada e arquivada neste Cartório nos termos do Dec. 58"</i>	Matozinhos	20307	Registro de Imóveis da Comarca de Matozinhos	0,01



26	"Um lote de terras, de número Quatorze (14), da Quadra Cento e vinte e quatro (124), do loteamento denominado Bairro Bom Jesus, com a área de Trezentos e sessenta metros quadrados (360,00 m ²), situado na zona urbana da cidade e comarca de Matozinhos, MG, com as seguintes confrontações gerais: pela frente confrontando com uma rua; pelo lado direito confrontando com o lote 15; pelo lado esquerdo confrontando lote 13; e pelos fundos confrontando com o bairro Florestal. Tudo conforme planta do loteamento devidamente aprovada pela Prefeitura Municipal de Matozinhos, registrada e arquivada neste Cartório nos termos do Dec. 58"	Matozinhos	20308	Registro de Imóveis da Comarca de Matozinhos	0,01
27	"Um lote de terras, de número Dezesesseis (16), da Quadra Cento e vinte e sete (127), do loteamento denominado Bairro Bom Jesus, com a área de Trezentos e sessenta metros quadrados (360,00 m ²), situado na zona urbana da cidade e comarca de Matozinhos, MG, com as seguintes confrontações gerais: pela frente confrontando com uma rua; pelo lado direito confrontando com o lote 15; pelo lado esquerdo confrontando com o lote 17; e pelos fundos confrontando com quem de direito. Tudo conforme planta do loteamento devidamente aprovada pela Prefeitura Municipal de Matozinhos, registrada e arquivada neste Cartório nos termos do Dec. 58"	Matozinhos	20309	Registro de Imóveis da Comarca de Matozinhos	743,91
28	"Um lote de terras, de número Dezesete (17), da Quadra Cento e vinte e sete (127), do loteamento denominado Bairro Bom Jesus, com a área de Trezentos e sessenta metros quadrados (360,00 m ²), situado na zona urbana da cidade e comarca de Matozinhos, MG, com as seguintes confrontações gerais: pela frente confrontando com uma rua; pelo lado direito confrontando com o lote 16; pelo lado esquerdo confrontando com uma rua; e pelos fundos confrontando com quem de direito. Tudo conforme planta do loteamento devidamente aprovada	Matozinhos	20310	Registro de Imóveis da Comarca de Matozinhos	743,91

JUR_SP - 20895950v3 299025.368302

19



Junta Comercial do Estado de Minas Gerais

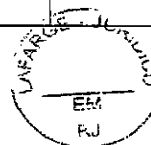
Certifico registro sob o nº 5501208 em 04/05/2015 da Empresa LAFARGE MINAS GERAIS S.A, Nire 31300109925 e protocolo 152877941 - 29/04/2015. Autenticação: 43CA3461A3109F6DFDCEDB568C938545B71BCC. Marinely de Paula Bomfim - Secretária-Geral. Para validar este documento, acesse www.jucemg.mg.gov.br e informe nº do protocolo 15/287.794-1 e o código de segurança HPTd Esta cópia foi autenticada digitalmente e assinada em 06/05/2015 por Marinely de Paula Bomfim – Secretária-Geral.

4

	pela Prefeitura Municipal de Matozinhos, registrada e arquivada neste Cartório nos termos do Dec. 58"				
29	"Um lote de terras, de número Onze (11), da Quadra Cento e vinte e sete (127), do loteamento denominado Bairro Bom Jesus, com a área de Trezentos e sessenta metros quadrados (360,00 m ²), situado na zona urbana da cidade e comarca de Matozinhos, MG, com as seguintes confrontações gerais: pela frente, confrontando com uma rua; pelo lado direito confrontando com o lote 10; pelo lado esquerdo confrontando com o lote 12; e pelos fundos confrontando com quem de direito. Tudo conforme planta do loteamento devidamente aprovada pela Prefeitura Municipal de Matozinhos, registrada e arquivada neste Cartório nos termos do Dec. 58"	Matozinhos	20311	Registro de Imóveis da Comarca de Matozinhos	0,01
30	"Um lote de terras, de número Doze (12), da Quadra Cento e vinte e sete (127), do loteamento denominado Bairro Bom Jesus, com a área de Trezentos e sessenta metros quadrados (360,00 m ²), situado na zona urbana da cidade e comarca de Matozinhos, MG, com as seguintes confrontações gerais: pela frente confrontando com uma rua; pelo lado direito confrontando com o lote 11; pelo lado esquerdo confrontando com o lote 13; e pelos fundos confrontando com quem de direito. Tudo conforme planta do loteamento devidamente aprovada pela Prefeitura Municipal de Matozinhos, registrada e arquivada neste Cartório nos termos do Dec. 58"	Matozinhos	20312	Registro de Imóveis da Comarca de Matozinhos	0,01
31	Servidão de Passagem sobre Imóvel Rural de terceiros em um imóvel com a seguinte descrição: "Uma área de terras, situada nesta cidade de Matozinhos, zona urbana, no Bairro Florestal, com hum mil e quatrocentos (1.400) metros quadrados, composto de parte do lote nº 8 (oito) da quadra "C" do	Matozinhos	20313	Registro de Imóveis da Comarca de Matozinhos	0,01

JUR_SP - 20895950v3 299025.368302

20



[Handwritten signatures and initials]



	referido Bairro, e uma área denominada "Buraco", dividindo esta com a rua "A", Genoveva Alves, e a pedreira, e o lote nº 8; o loteamento, registrado pelo Dec. 58, sob nº 5 do livro 8-A deste Cartório."				
32	Servidão de Passagem sobre Imóvel Rural de terceiros em um imóvel com a seguinte descrição: "na faixa de duzentos e setenta (270) metros por dezesseis metros e dez centímetros (16,10m), perfazendo o total de quatro mil, trezentos e sessenta metros quadrados (4.360,00 m ²), da propriedade dos outorgantes, vindo da estrada que passa nos terrenos de Orlando Rodrigues Lopes até encontrar a Estrada nos terrenos de propriedade da outorgada"	Arcos	9375	Serviço Registral de Imóveis da Comarca de Arcos	0,01
33	Servidão de Passagem sobre Imóvel Rural de terceiros em um imóvel com a seguinte descrição: "na faixa de duzentos e dez (210) metros por dezesseis metros e dez centímetros (16,10m), perfazendo o total de três mil, quatrocentos metros quadrados (3.400 m ²), de propriedade dos outorgantes, vindo da estrada pertencente aos imóveis da outorgada até encontrar a estrada nos terrenos de propriedade de Sebastião Rodrigues Lopes"	Arcos	9376	Serviço Registral de Imóveis da Comarca de Arcos	0,01
34	"Um terreno, situado nesta cidade, a Avenida Perimetral, com a área de 4.000,00 metros quadrados, com as seguintes medidas e confrontações: 54,00 metros de frente para Av. Perimetral, 58,00 metros nos fundos em divisas com uma Rua Projetada, 85,40 metros de um lado, confrontando com os transmitentes, a 64,50 metros do outro lado, confrontando com Alfredo Gonçalves Teixeira."	Pouso Alegre	43.041	Registro de Imóveis de Pouso Alegre	110.787,05
Total (Imóveis):					114.097,77
Total (Acervo):					114.097,77

JUR_SP - 20895950v3 299025.368302

21




Junta Comercial do Estado de Minas Gerais

Certifico registro sob o nº 5501208 em 04/05/2015 da Empresa LAFARGE MINAS GERAIS S.A, Nire 31300109925 e protocolo 152877941 - 29/04/2015. Autenticação: 43CA3461A3109F6DFDCEDB568C938545B71BCC. Marinely de Paula Bomfim - Secretária-Geral. Para validar este documento, acesse www.jucemg.mg.gov.br e informe nº do protocolo 15/287.794-1 e o código de segurança HPTd Esta cópia foi autenticada digitalmente e assinada em 06/05/2015 por Marinely de Paula Bomfim – Secretária-Geral.

MARINELY DE PAULA BOMFIM
SECRETÁRIA GERAL

pág. 27/145

A

Imóveis (direitos de promitente comprador)				
#	Descrição	Cidade	Matrícula	Cartório
1	Uma área de terras correspondente a parte da antiga matrícula nº 17, do Registro de Imóveis de Santa Luzia-MG, atualmente registrada sob nº 33.079 (em área maior), conforme descrito no Contrato de Promessa de Compra e Venda, celebrado em 31.05.2004, tendo como vendedora Santa Clara Empreendimentos Imobiliários Ltda., e como compradora Cimento Davi S/A, inscrita no CNPJ sob o nº 03.693.299/0001-03.	Santa Luzia	33.079 (parte - em desmembramento)	Registro de Imóveis da Comarca de Santa Luzia
2	"Gleba com área de 17.500,00m ² (dezessete mil e quinhentos metros quadrados), localizada no Distrito Industrial de Santa Luzia-II, no município de Santa Luzia, em Minas Gerais. Referido imóvel é parte integrante de áreas e está matriculado sob nº 31.132, do Livro 3-AT, do Cartório de Registro de Imóveis da Comarca de Santa Luzia", conforme descrito no Contrato Particular de Promessa de Compra e Venda (Contrato CDI-MG nº 010/2002), celebrado em 17.05.2002, tendo como vendedora a Companhia de Distritos Industriais de Minas Gerais - CDI-MG, e como compradora Cimento Davi S/A, inscrita no CNPJ sob o nº 03.693.299/0001-03.	Santa Luzia	31.132 (parte - em desmembramento)	Registro de Imóveis da Comarca de Santa Luzia

Bens Móveis				
#	Veículo	Placa	Chassis	Valor Unitário(R\$)
1	S10	HAR-9102	9BG138JC05C429260	0,0
2	Saveiro	GTT-5745	9BWE05X33P006315	0,0
3	Saveiro (ambulância)	GTT-5973	9BWE05X55P018942	0,0
4	Toyota Bandeirante	GSZ0053	9 BRBJ0160X1017728	0,0
5	Fiat Elba (ambulância)	GNC4573	9BD146000N3854185	0,0
6	Fiat Doblô	GSZ2563	9BD119307B1069489	5.794,33
7	Fiat Strada	GSZ2748	9BD27803MB7337759	5.881,11
8	Guindaste Tadano	GSZ0064	JN6ZZZZZW1M01675	0,0
9	Fiat Palio	OME-7911	9BD196272D2081773	17.347,87
10	Fiat Palio	OMF-9182	9BD196272D2083654	17.347,87
11	Fiat Palio	LTL-3176	9BD17170MB5653703	0,01
12	Fiat Siena	LTX-3262	8AP17270MB2144543	0,01
Total (Móveis):				47.959,77
Total (Acervo):				47.959,77
				47.959,77

JUR_SP - 20895950v3 299025.368302

22



Junta Comercial do Estado de Minas Gerais

Certifico registro sob o nº 5501208 em 04/05/2015 da Empresa LAFARGE MINAS GERAIS S.A, Nire 31300109925 e protocolo 152877941 - 29/04/2015. Autenticação: 43CA3461A3109F6DFDCEDB568C938545B71BCC. Marinely de Paula Bomfim - Secretária-Geral. Para validar este documento, acesse www.jucemg.mg.gov.br e informe nº do protocolo 15/287.794-1 e o código de segurança HPTd Esta cópia foi autenticada digitalmente e assinada em 06/05/2015 por Marinely de Paula Bomfim - Secretária-Geral.

MARINELY DE PAULA BOMFIM
SECRETÁRIA-GERAL

pág. 28/145

8

(c) Contratos firmados pela Cindida:

-	Contrato	Partes	Data
1	Contrato de Fornecimento	Lafarge Brasil S.A. e VLI Multimodal S.A.	27.08.2012
2	Contrato de Prestação de Serviços	Lafarge Brasil S.A. e Funcional Serviços Ltda.	14.06.2007
3	Contrato de Prestação de Serviços	Lafarge Brasil S.A. e Funcional Serviços Ltda.	01.06.2007
4	Contrato de Transporte	Lafarge Brasil S.A. e DGranel Transportes e Comércio Ltda.	11.12.2013
5	Contrato de Transporte	Lafarge Brasil S.A. e Transportes IM Ltda.	26.05.2014
6	Contrato de Transporte	Lafarge Brasil S.A. e Lenarge Transportes e Serviços Ltda.	16.12.2013
7	Contrato de Transporte	Lafarge Brasil S.A. e BRLOG Logística Ltda.	15.04.2014
8	Free Lease (comodato)	Brasil Beton S/A e George Soares de Moraes	07.07.1997

JUR_SP - 20895950v3 299025.368302

23




Junta Comercial do Estado de Minas Gerais

Certifico registro sob o nº 5501208 em 04/05/2015 da Empresa LAFARGE MINAS GERAIS S.A, Nire 31300109925 e protocolo 152877941 - 29/04/2015. Autenticação: 43CA3461A3109F6DFDCEDB568C938545B71BCC. Marinely de Paula Bomfim - Secretária-Geral. Para validar este documento, acesse www.jucemg.mg.gov.br e informe nº do protocolo 15/287.794-1 e o código de segurança HPTd Esta cópia foi autenticada digitalmente e assinada em 06/05/2015 por Marinely de Paula Bomfim – Secretária-Geral.

9	Sublocação	Lafarge Brasil S.A. e 4 Irmãos Administração de Imóveis Ltda.	28.12.2010
10	Arrendamento de área ferroviária	Lafarge Brasil S.A. e Vale S.A.	12.07.2010

(d) Marcas da Cindida:

Marcas					
#	Marca	Processo nº	Classe	Data de Depósito	Status
1	CAMPEAO	002402513	19 : 10	13.10.1970	Registro válido até 13.10.2020
2	 CAMPEÃO	824409817	NCL(8) 19	01.03.2002	Registro válido até 24.04.2017
3	COPA CAMPEÃO	815889062	NCL(8) 19	21.11.1990	Registro válido até 24.04.2017

(e) O direito de usufruto descrito no **Anexo I (b)** abaixo.

JUR_SP - 20895950v3 299025.368302

24






Junta Comercial do Estado de Minas Gerais

Certifico registro sob o nº 5501208 em 04/05/2015 da Empresa LAFARGE MINAS GERAIS S.A, Nire 31300109925 e protocolo 152877941 - 29/04/2015. Autenticação: 43CA3461A3109F6DFDCEDB568C938545B71BCC. Marinely de Paula Bomfim - Secretária-Geral. Para validar este documento, acesse www.jucemg.mg.gov.br e informe nº do protocolo 15/287.794-1 e o código de segurança HPTd Esta cópia foi autenticada digitalmente e assinada em 06/05/2015 por Marinely de Paula Bomfim – Secretária-Geral.

de

Anexo I (b)


Usufruto sobre imóveis

I. Em razão da necessidade de uso e fruição, pela Incorporadora 1, sobre determinados imóveis que passarão a compor o ativo da Incorporadora 2 e Incorporadora 3, fica neste ato e por meio deste instrumento constituído usufruto nos termos do artigo 1.390 e seguintes do Código Civil e do artigo 89 da Lei nº 6.404/1976, em favor da Incorporadora 1, para as finalidades de seu objeto social e pelo prazo de 30 anos contados da presente data, dos imóveis listados neste Anexo I (b), integrando a Parcela Cindida 1, de modo que a sua nu-propriedade não está incluída, sendo esta sujeita, portanto, apenas ao seu respectivo usufruto, o qual obedecerá ainda os termos e condições descritos neste Anexo I (b). Os imóveis objeto do usufruto são abaixo descritos e caracterizados:

Imóveis sujeitos a usufruto				
#	Descrição	Cidade	Matrícula	Cartório
1	<i>"Imóvel - Uma sorte de terras situada no lugar de nome "Posse Grande", pertencente ao distrito desta cidade, a qual abrange a área de quarenta e seis (46) hectares, oitenta e três (83) ares e vinte (20) centiares, sendo nove (09) hectares de cultura e trinta e sete (37) hectares, oitenta e três (83) ares e vinte (20) centiares de pedreiras, compreendida pela seguinte linha divisória: Começa em um marco de pedra cravado na cabeceira de uma grotta, confrontando com terras de Efraim Procópio dos Santos; daí em rumo a uma árvore de aroeira marcada com lavragem; desta em rumo a um pau de timbó na</i>	Arcos	M. 3713	Serviço Registral de Imóveis da Comarca de Arcos

JUR_SP - 20895950v3 299025.368302

25



Junta Comercial do Estado de Minas Gerais


Certifico registro sob o nº 5501208 em 04/05/2015 da Empresa LAFARGE MINAS GERAIS S.A, Nire 31300109925 e protocolo 152877941 - 29/04/2015. Autenticação: 43CA3461A3109F6DFDCEDB568C938545B71BCC. Marinely de Paula Bomfim - Secretária-Geral. Para validar este documento, acesse www.jucemg.mg.gov.br e informe nº do protocolo 15/287.794-1 e o código de segurança HPTd Esta cópia foi autenticada digitalmente e assinada em 06/05/2015 por Marinely de Paula Bomfim – Secretária-Geral.

ds

	<p><i>cabeceira de uma grotta e desce por esta até o paredão do buqueirão onde apanha as divisas das terras de sucessores de Rita Braga de Jesus, confrontando até neste ponto com Efraim Procópio dos Santos; daí, volve à direita, beirando o paredão até a entrada do buqueirão; daí volve a direita, beirando a pedreira e vargem até encontrar as divisas de José Rodrigues Lopes; daí continua sempre beirando a pedreira e vargem até o muro de pedras em um contraforte da pedreira; daí volve à direita e sobe pelo contraforte, confrontando com terras de Manoel de Matos Júnior, até frontear um marco de pedra na cabeceira de um terreno cultivado, onde confronta com terra de Acácio Ferreira Fontes; daí vai ao referido marco; deste segue beirando o terreno cultivado, livre de pedras, até o canto; daí em rumo ao outro canto de baixo de um terreno cultivado e segue beirando a pedreira, apanhando o terreno cultivado até o outro canto; daí em rumo a um marco de pedra, na beira da pedreira, em outro terreno cultivado e segue beirando a pedreira, apanhando o terreno cultivado até o beco; segue pelo beco até um pau de aroeira marcado com lavragem; deste em rumo ao marco de pedra onde tiveram início essas divisas. -"</i></p>			
2	"Imóvel - Uma gleba de terras situada no lugar de nome "Serra dos	Arcos	M. 3714	Serviço Registral de

JUR_SP - 20895950v3 299025.368302

26



Junta Comercial do Estado de Minas Gerais


Certifico registro sob o nº 5501208 em 04/05/2015 da Empresa LAFARGE MINAS GERAIS S.A, Nire 31300109925 e protocolo 152877941 - 29/04/2015. Autenticação: 43CA3461A3109F6DFDCEDB568C938545B71BCC. Marinely de Paula Bomfim - Secretária-Geral. Para validar este documento, acesse www.jucemg.mg.gov.br e informe nº do protocolo 15/287.794-1 e o código de segurança HPTd Esta cópia foi autenticada digitalmente e assinada em 06/05/2015 por Marinely de Paula Bomfim – Secretária-Geral.

8

<p><i>Varões ou Chapadão”, pertencente ao distrito desta cidade, a qual abrange a área de noventa e cinco (95) hectares, compreendida pelo seguinte círculo divisório: Começa na barragem do açude localizado no fundo do quintal de propriedade de Efraim Procópio dos Santos, na beira da raiz da serra, e segue, confrontando com propriedade de Efraim Procópio dos Santos, sempre margeando a vargem e abrangendo a pedreira, pela sua base, até encontrar um muro de pedras; volvendo um pouco à esquerda, segue, acompanhando sempre a base da pedreira alta, até um portão natural de pedras, em forma de boca de túnel; ainda confrontando com aqueles, continua pela pedreira alta, contornando sua base, confrontação anterior, até encontrar uma fenda por onde passa um caminho transitável pelo gado; daí, já em confrontação com propriedade de Acácio Ferreira Fontes, passa a beirar a pedreira de sua propriedade, abrangendo toda a área de cultura aí existente, alcançando o marco dos “três condôminos”; inflete à esquerda, confrontando com propriedades pertencentes à José Jacinto Fernandes, por um aramado que atravessa a serra e vai até um pau de tinhô, que se encontra dentro de uma grotinha de pedras; descendo pela base da pedreira, em confrontação com propriedade de Milton Teixeira Câmara, vai até a</i></p>		<p>Imóveis da Comarca de Arcos</p>
--	--	--


JUR_SP - 20895950v3 299025.368302

27



48

	<p><i>entrada de um buqueirão; pende à esquerda e segue pela base da pedra, abrangendo-a e contornando-a sempre, em confrontação com propriedades de sucessores de Pio Antônio Rabelo, até alcançar as divisas de Antônio Pimentel dos Santos; seguindo sempre pela base da serra e voltando a pedra alta, em confrontação com terras de Altivo Pimentel dos Santos e José Pimentel dos Santos, alcança uma cerca de arame, já em divisa com propriedade de Efraim Procópio dos Santos; dividindo com estes segue pela base da serra até a barragem do açude, ponto inicial. -"</i></p>			
3	<p><i>"Imóvel - Uma gleba de terras situada no lugar de nome "Boca da Mata", pertencente ao distrito desta cidade, a qual abrange a área de setenta e cinco (75) hectares, setenta e oito (78) ares e vinte e três (23) centiares de cultura e cerrado, com os seguintes limites e confrontações:- Parte da linha da Rede Mineira de Viação e segue pela estrada carroçável que vai de Arcos a Pains, acompanhando o aramado que fica atualmente à direita do corredor aí existente, em confrontação com propriedades pertencentes a José Dias de Carvalho, até alcançar a porteira de divisa dos terrenos pertencentes a Antônio Francisco Dias; voltando à esquerda, segue, pelo aramado, em confrontação com propriedade deste</i></p>	Arcos	M. 3715	<p>Serviço Registral de Imóveis da Comarca de Arcos</p>




d

	<p>último, até alcançar o brejo; infletindo novamente à esquerda, acompanha um veio d'água, em confrontação com propriedades pertencentes a Francisco Eugênio e José Roque, até defrontar um valo; aí, pende novamente à esquerda, passa por um brejinho e alcança o dito valo, seguindo-o em confrontação com terras de Francisco Gonçalves Vilela e Olinda Rodrigues Leal, até a estrada de ferro; volve, finalmente à esquerda e desce pela linha de ferro, indo alcançar o ponto de partida, logo abaixo. - Jacente nessas terras existem uma casa de morada, coberta de telhas, contendo sete (07) cômodos, sendo cinco (05) assoalhados, casinha para despejo, com dois (02) cômodos, um paiol com varandas, ceva para porcos, curral de réguas e outra pequena casa de morada, coberta de telhas, contendo quatro (04) cômodos; nesta propriedade, além da fábrica de cimento, existem dez (10) imóveis residenciais e um grupo escolar. -"</p>			
4	<p>"IMÓVEL - Uma sorte de terras situada na Fazenda Cupins ou Boca da Mata, pertencente ao distrito desta cidade, a qual abrange a área de trinta e seis (36) hectares, setenta e um (71) ares e vinte (20) centiares de cultura, dentro do seguinte círculo divisório: começa no canto formado pelo Ribeirão das Almas, e uma cerca de arame em divisa com propriedades de</p>	Arcos	M. 3733	<p>Serviço Registral de Imóveis da Comarca de Arcos</p>

JUR_SP - 20895950v3 299025.368302

29

[Handwritten signature]



[Handwritten signature]



Junta Comercial do Estado de Minas Gerais

Certifico registro sob o nº 5501208 em 04/05/2015 da Empresa LAFARGE MINAS GERAIS S.A, Nire 31300109925 e protocolo 152877941 - 29/04/2015. Autenticação: 43CA3461A3109F6DFDCEDB568C938545B71BCC. Marinely de Paula Bomfim - Secretária-Geral. Para validar este documento, acesse www.jucemg.mg.gov.br e informe nº do protocolo 15/287.794-1 e o código de segurança HPTd Esta cópia foi autenticada digitalmente e assinada em 06/05/2015 por Marinely de Paula Bomfim – Secretária-Geral.

ds

<p>sucessores de José Silvestre da Fonseca ou espólio de Laurinda Maria dos Santos e José Silvestre da Fonseca, e com esta confrontação segue ao rumo de 50° 00' Sudoeste até alcançar uma cerca de arame; com a mesma confrontação segue pela cerca de arame, confrontando ainda com terreno de Acácio Ferreira Fontes, com terreno de Adélio dos Santos, até alcançar a serra calcária; passando a confrontar com a Companhia de Cimento Portland Pains segue beirando a serra calcária até o açude da Cia Siderúrgica Nacional; volve à direita e segue beirando o açude numa distância de quarenta (40) metros; volve novamente a direita e segue por cerca de arame, a distância de aproximadamente trinta (30) metros; volve a esquerda confrontando ainda com terreno da Cia Siderúrgica Nacional, segue até alcançar uma curva de represa ou açude; respeitando o mesmo rumo anterior e confrontação segue, até alcançar o ramal ferroviário; atravessa este até apanhar a cerca do outro lado; volve a esquerda e segue pela cerca de arame margeando o ramal ferroviário até alcançar a autovia Arcos Pains; volve a direita e segue margeando esta autovia até alcançar o Ribeirão das Almas (veio deste); volve a direita e segue pelo veio do Ribeirão das Almas, confrontando com o espólio ou sucessores de Laurinda Maria dos Santos e José Silvestre da Fonseca</p>			
--	--	--	--

JUR_SP - 20895950v3 299025.368302

30

[Handwritten signature]



[Handwritten signature]
[Handwritten signature]



Junta Comercial do Estado de Minas Gerais

Certifico registro sob o nº 5501208 em 04/05/2015 da Empresa LAFARGE MINAS GERAIS S.A, Nire 31300109925 e protocolo 152877941 - 29/04/2015. Autenticação: 43CA3461A3109F6DFDCEDB568C938545B71BCC. Marinely de Paula Bomfim - Secretária-Geral. Para validar este documento, acesse www.jucemg.mg.gov.br e informe nº do protocolo 15/287.794-1 e o código de segurança HPTd Esta cópia foi autenticada digitalmente e assinada em 06/05/2015 por Marinely de Paula Bomfim – Secretária-Geral.

4

	até alcançar o ponto de partida destas divisas. Jacente nessas terras existem uma casa de residência, curral, paiol e cobertas. Continuam em vigor as servidões existentes."			
5	"IMÓVEL - Uma sorte de terras de cultura, situada no lugar de nome Boca da Mata, na Fazenda Ribeirão, pertencente ao distrito desta cidade, a qual abrange a extensão superficial de quarenta e seis mil, seiscentos e trinta metros quadrados (46.630,00 m ²), equivalentes a um (01) alqueire, vinte e sete (27) litros e setenta (70) centilitros, com as seguintes divisas: principiando em um marco de pedra, em confrontação com sucessores de Ovídio Procópio dos Santos, segue ao rumo 11° 35' Sudeste, distância de quinhentos e vinte e cinco (525) metros, até o córrego; voltando à direita, segue córrego acima, confrontando com a Cia Cimento Portland Pains a distância de oitenta e três (83) metros; voltando a direita, segue confrontando com herdeiros de Antônio Pimentel dos Santos, ao rumo 11° 40' Noroeste, distância de quinhentos e sessenta (560) metros, passando por diversos marcos de pedra, até o canto; voltando a direita, segue confrontando com Wilmar Arantes, ao rumo 50° 35' Nordeste, distância de noventa e dois (92) metros, até o ponto inicial. Jacente nessas terras existe uma pequena casa de morada, com cinco (05) cômodos,	Arcos	M. 4106	Serviço Registral de Imóveis da Comarca de Arcos

JUR_SP - 20895950v3 299025.368302

31




Junta Comercial do Estado de Minas Gerais

Certifico registro sob o nº 5501208 em 04/05/2015 da Empresa LAFARGE MINAS GERAIS S.A, Nire 31300109925 e protocolo 152877941 - 29/04/2015. Autenticação: 43CA3461A3109F6DFDCEDB568C938545B71BCC. Marinely de Paula Bomfim - Secretária-Geral. Para validar este documento, acesse www.jucemg.mg.gov.br e informe nº do protocolo 15/287.794-1 e o código de segurança HPTd Esta cópia foi autenticada digitalmente e assinada em 06/05/2015 por Marinely de Paula Bomfim – Secretária-Geral.

da

	<i>coberta de telhas comuns."</i>			
6	<i>"IMÓVEL - Uma gleba de terras situada no lugar de nome Boca da Mata, Fazenda Ribeirão, pertencente ao distrito desta cidade, a qual abrange a área de cento e trinta e nove mil, oitocentos e noventa metros quadrados (139.890,00 m²), equivalentes a quatro (04) alqueires, trinta e três (33) litros e quinze (15) centilitros de cultura e cerrado, com o círculo divisório seguinte: principiando em um marco de pedra, situado à beira da serra de pedras, segue em confrontação com o quinhão de Altivo Pimentel dos Santos, passando por diversos marcos de pedra, ao rumo 66° 05' Nordeste, distância de duzentos e quarenta e oito (248) metros; volvendo à direita, segue, confrontando com o quinhão do menor Adélio, passando por diversos marcos de pedra, ao rumo 11° 40' Sudeste, distância de quinhentos e sessenta (560) metros até o córrego, segue por este acima, confrontando com Pio Antônio Rabelo, até o aramado que lhe fica a direita, segue mesma confrontação, pelo dito aramado até encontrar a serra de pedras; volvendo à direita, segue confrontando com Efraim Procópio dos Santos, pela dita serra de pedras, à distância de setecentos e trinta e oito (738) metros, até o ponto de partida."</i>	Arcos	M. 4226	Serviço Registral de Imóveis da Comarca de Arcos
7	<i>"Imóvel - Uma sorte de terras situada na "Fazenda Pompeu", nos</i>	Arcos	M. 6280	Serviço Registral de

[Handwritten signature]



[Handwritten signatures and initials]



df

<p><i>lugares denominados "Pompeu e Bocaininha", pertencente ao distrito desta cidade, a qual abrange a superfície de, mais ou menos, quarenta e sete (47) hectares, noventa (90) ares e setenta e dois (72) centiares, sendo três (03) hectares de cultura; dezessete (17) hectares e setenta e dois (72) centiares de cerrado e vinte e sete (27) hectares e noventa (90) ares de campo, com as seguintes divisas:– Tem como início um marco "0" plantado à beira do córrego, e partindo daí com o rumo de 26°30'NW, medindo cento e sessenta e dois (162) metros, confrontando com Lourenço de Melo Dias; daí seguindo com o rumo de 32°00'NW, medindo trezentos e vinte e quatro (324), metros confrontando com Lourenço de Melo Dias; daí seguindo com o rumo de 17°00'NE, medindo duzentos e vinte e seis (226) metros, confrontando com Lourenço de Melo Dias; daí seguindo com o rumo de 07°30'NW, medindo sessenta e um (61) metros, confrontando com Lourenço de Melo Dias; daí seguindo com o rumo de 22°30'NW, medindo sessenta (60) metros, confrontando com Lourenço de Melo Dias; daí seguindo com o rumo de 28°00'NW, medindo trezentos e sete (307) metros, confrontando com Lourenço de Melo Dias; daí seguindo com o rumo de 15°00'NE, medindo cento e vinte e nove (129) metros, confrontando com Lourenço de Melo Dias; daí,</i></p>			<p>Imóveis da Comarca de Arcos</p>
---	--	--	--

JUR_SP - 20895950v3 299025.368302

33




Junta Comercial do Estado de Minas Gerais

Certifico registro sob o nº 5501208 em 04/05/2015 da Empresa LAFARGE MINAS GERAIS S.A, Nire 31300109925 e protocolo 152877941 - 29/04/2015. Autenticação: 43CA3461A3109F6DFDCEDB568C938545B71BCC. Marinely de Paula Bomfim - Secretária-Geral. Para validar este documento, acesse www.jucemg.mg.gov.br e informe nº do protocolo 15/287.794-1 e o código de segurança HPTd Esta cópia foi autenticada digitalmente e assinada em 06/05/2015 por Marinely de Paula Bomfim – Secretária-Geral.

4

seguinto como rumo de 32°00'NE, medindo quarenta e nove (49) metros, confrontando ainda com Lourenço de Melo Dias; daí seguinto como o rumo de 75°30'NE, medindo noventa e três (93) metros, confrontando com José Augusto Dias; daí, seguinto com o rumo de 46°30'SE, medindo trezentos e trinta e um (331) metros, confrontando ainda com José Augusto Dias; daí, seguinto com o rumo de 38°30'SE, medindo quatrocentos e nove (409) metros, confrontando com Sebastião Veloso da Silva; daí, seguinto com o rumo de 40°00'SE, medindo cento e cinquenta e nove (159) metros, confrontando com Sebastião Veloso da Silva; daí seguinto com o rumo de 35°00'SE, medindo setenta e sete (77) metros, confrontando com Sebastião Veloso da Silva; daí, seguinto com o rumo de 26°30'SE, medindo cento e trinta e dois (132) metros, confrontando ainda com Sebastião Veloso da Silva e Cia. Nacional de Cimento Portland; daí, seguinto com o rumo de 23°00'SE, medindo duzentos e sete (207) metros, confrontando com a Cia Nacional de Cimento de Portland; daí, seguinto com o rumo de 63°00'SW, medindo duzentos e quatro (204) metros, confrontando novamente com Lourenço de Melo Dias; e finalmente seguinto com o rumo de 78°00'SW, medindo quatrocentos (400) metros, confrontando com Lourenço de Melo




8

	<p><i>Dias, chega ao marco "0", onde deu-se início. - Jacente nesse terreno existe uma casa de morada, feita de tijolos, coberta de telhas francesas, contendo nove (09) cômodos, paiol, curral, manga, quintal, rêgo d'água corrente, moinho, monjolo. -"</i></p>			
8	<p><i>"IMÓVEL - Uma gleba de terras situada nos lugares denominados Boca da Mata, Chapadão e Buqueirão, Fazenda Terra dos Varões, pertencente ao distrito desta cidade, a qual abrange a área de noventa e oito (98) hectares e oitenta (80) ares compreendida dentro do perímetro seguinte: tem início um marco "0" plantado à beira do Córrego junto a uma cerca de arame, partindo daí com o rumo de 60° 00'5W e distância de novecentos e setenta metros (970,00 m) confrontando com propriedade de Sebastião Rodrigues Lopes, até atingir o marco nº 1, plantado ao pé da pedra calcárea Serra dos Varões e cerca de arame; daí volve à direita, seguindo ao pé da pedra até alcançar uma nascente do córrego; daí volve ainda à direita seguindo córrego e brejo, confrontando com Vilmar Arantes, até alcançar o ramal ferroviário da CSN., transporte ramal ferroviário no ponto M-2 e prosseguindo até o ponto M-3 na confluência de 2 córregos, em confrontação com Silvestre José da Fonseca, daí seguindo pelo córrego principal até atingir o marco M-4 plantado junto a</i></p>	Arcos	M. 6570	<p>Serviço Registral de Imóveis da Comarca de Arcos</p>

JUR_SP - 20895950v3 299025.368302

35



Junta Comercial do Estado de Minas Gerais

Certifico registro sob o nº 5501208 em 04/05/2015 da Empresa LAFARGE MINAS GERAIS S.A, Nire 31300109925 e protocolo 152877941 - 29/04/2015. Autenticação: 43CA3461A3109F6DFDCEDB568C938545B71BCC. Marinely de Paula Bomfim - Secretária-Geral. Para validar este documento, acesse www.jucemg.mg.gov.br e informe nº do protocolo 15/287.794-1 e o código de segurança HPTd Esta cópia foi autenticada digitalmente e assinada em 06/05/2015 por Marinely de Paula Bomfim – Secretária-Geral.

ds

	<p>cabeça de um boeiro do ramal ferroviário da C.S.N., em confrontação com José Roque Júnior, até alcançar uma cerca de arame seguindo pelo mesmo córrego em confrontação com Virgínia Alves de Jesus, até alcançar o marco M, inicial desta descrição."</p>			
9	<p>"IMÓVEL - Uma gleba de terras situada no lugar de nome Chapadão e Buqueirão, pertencente ao distrito desta cidade, a qual abrange a área de vinte e um (21) hectares, dois (02) ares e quatro (04) centiares de cultura, dentro das seguintes divisas e confrontações: tem início no marco 13, cravado na confrontação com espólio de João Rodrigues Sobrinho; daí volve um pouco a esquerda e segue com a mesma confrontação por cerca de arame, até atingir aos 44,795 metros o marco 15; volve a direita segue com a mesma confrontação por cerca de arame, até atingir aos 32,982 metros o marco 16; volve um pouco a direita, segue com a mesma confrontação por cerca de arame, até atingir aos 26,696 metros o marco 17; volve a esquerda, segue por cerca de arame, com a mesma confrontação até atingir aos 53,119 metros o marco 18; volve um pouco a esquerda, segue com a mesma confrontação por cerca de arame, até atingir aos 24,394 metros o marco 19; volve a esquerda, segue por cerca de arame, com a mesma confrontação até atingir aos 104,013</p>	Arcos	M. 9063	<p>Serviço Registral de Imóveis da Comarca de Arcos</p>



10

<p>metros o marco 22; volve a esquerda, segue por cerca de arame com a mesma confrontação, até atingir aos 144,657 metros o marco 26; volve a direita, segue por cerca de arame, ainda com a mesma confrontação, até atingir aos 105,173 metros o marco 28 próximo a um mata burro; volve um pouco a direita, segue através do mata burro, passa por uma porteira, ainda com a mesma confrontação, até atingir aos 8,381 metros o marco 29; daí volve a direita segue por cerca de arame, confrontando com Antônio Campos Leal até atingir aos 98,790 metros o marco 31; daí volve a esquerda, segue por cerca de arame com a mesma confrontação, até atingir aos 82,875 metros o marco 33; volve a direita, segue por linha divisória, confrontando com o quinhão de Vilmar Dias da Cunha, até atingir aos 288,823 metros o marco Q32; volve a direita segue por linha divisória confrontando com o quinhão de Vilmar Dias da Cunha, até atingir aos 209,370 metros o marco 33; volve a direita, segue margeando um rêgo d'água com a mesma confrontação, até atingir aos 57,085 metros o marco Q34; volve um pouco a esquerda, segue pelo rego d'água com a mesma confrontação, até atingir aos 19,672 metros o marco Q35; volve um poucoa direita, segue confrontando com o quinhão de osvander Dias da Cunha, segue sempre pela margem</p>			
--	--	--	--

JUR_SP - 20895950v3 299025.368302

37

[Handwritten signature]



[Handwritten signature]



Junta Comercial do Estado de Minas Gerais

Certifico registro sob o nº 5501208 em 04/05/2015 da Empresa LAFARGE MINAS GERAIS S.A, Nire 31300109925 e protocolo 152877941 - 29/04/2015. Autenticação: 43CA3461A3109F6DFDCEDB568C938545B71BCC. Marinely de Paula Bomfim - Secretária-Geral. Para validar este documento, acesse www.jucemg.mg.gov.br e informe nº do protocolo 15/287.794-1 e o código de segurança HPTd Esta cópia foi autenticada digitalmente e assinada em 06/05/2015 por Marinely de Paula Bomfim – Secretária-Geral.

Handwritten mark at the top right corner.

	<p>do rego d'água, até atingir aos 149,037 metros o marco Q6; continua margeando o rêgo d'água com a mesma confrontação, até atingir aos 81,084 metros o marco Q4; continua margeando o rego d'água, confrontando com o quinhão de Sebastiana Dias Amorim, até atingir aos 40,022 metros o marco Q5; volve um pouco a esquerda, segue margeando o rego d'água com a mesma confrontação até atingir aos 43,044 metros o marco Q7; volve a direita segue por cerca de arame, confrontando com o quinhão de Vicente de Paula Júnior, até atingir aos 15,034 metros o marco Q31; continua pela cerca de arame, com a mesma confrontação até atingir aos 141,616 metros o marco Q29; volve a esquerda, segue por cerca de arame, com a mesma confrontação, até atingir aos 199,754 metros o marco Q27; volve a direita, segue por cerca de arame com a mesma confrontação, até atingir aos 228,238 metros o marco Q23; volve um pouco a direita, segue por cerca de arame, com a mesma confrontação, até atingir aos 23,753 metros o marco 13 onde teve início esta demarcação."</p>			
10	<p>"Imóvel - Uma gleba de terras denominada "GLEBA-01-A", situada no lugar de nome "Chapadão e Buqueirão", pertencentes ao distrito desta cidade de Arcos, com a área total de vinte e um (21) hectares e quarenta e cinco (45) ares, de terras</p>	Arcos	M. 9109	Serviço Registral de Imóveis da Comarca de Arcos

JUR_SP - 20895950v3 299025.368302

38

Handwritten signature or mark.



Handwritten signature and initials.



Junta Comercial do Estado de Minas Gerais

Certifico registro sob o nº 5501208 em 04/05/2015 da Empresa LAFARGE MINAS GERAIS S.A, Nire 31300109925 e protocolo 152877941 - 29/04/2015. Autenticação: 43CA3461A3109F6DFDCEDB568C938545B71BCC. Marinely de Paula Bomfim - Secretária-Geral. Para validar este documento, acesse www.jucemg.mg.gov.br e informe nº do protocolo 15/287.794-1 e o código de segurança HPTd Esta cópia foi autenticada digitalmente e assinada em 06/05/2015 por Marinely de Paula Bomfim – Secretária-Geral.


ds

<p>de cultura, com as seguintes divisas e confrontações:- Tendo como início o vértice "0" = a vértice "16", antiga cerca de divisa com Antônio Pedro da Silva; daí segue com o rumo de S 09° 00' E, medindo 92,00 metros, até o vértice "01", cerca de divisa com Paulo Teixeira da Silva; daí segue com o rumo S 37° 00' E, medindo 134,00 metros, até o vértice "02", cerca de divisa com Paulo Teixeira da Silva; daí segue com o rumo de S 13° 00' E, medindo 110,00 metros, até o vértice "03", cerca de divisa com Paulo Teixeira da Silva; daí segue com o rumo de S 10° 30' W, medindo 24,00 metros, até o vértice "04", cerca de divisa com Paulo Teixeira da Silva; daí segue com o rumo de S 0° 00', medindo 265,00 metros, até o vértice "05", cerca de divisa com Paulo Teixeira da Silva e Geraldo da Silva; daí segue com o rumo de S 54° 00' W, medindo 230,00 metros, até o vértice "06", cerca de divisa com José Fernandes; daí segue com o rumo de N 19° 00' W, medindo 246,00 metros, até atingir o vértice "07", cerca de divisa com Vilmar Dias da Cunha; daí segue com o rumo de S 46° 00' W, medindo 99,00 metros, até o vértice "08", cerca de divisa com Vilmar Dias da Cunha; segue com o rumo de N 80° 30' W, medindo 59,00 metros, até o vértice "09", cerca de divisa com Vilmar Dias da Cunha; daí segue com o rumo de N 23° 00' W, medindo 136,00 metros, até o vértice "10",</p>			
--	--	--	--

JUR_SP - 20895950v3 299025.368302

39

[Handwritten signature]



[Handwritten signature]



4

	<p>sendo o córrego Gorduras como divisas com Vilmar Dias da Cunha; daí segue com o rumo de N 37° 00' W, medindo 91,00 metros, até o vértice "11" = Q.37, sendo ainda o Córrego Gorduras de divisas com Vilmar Dias da Cunha; daí segue com o rumo de N 46° 30'E, medindo 524,00 metros, até o vértice "0", = vértice "16", antigo onde se deu início a esta poligonal, dividindo com Márcio Calixto da Cruz."</p>			
11	<p>"Imóvel - Uma gleba de terras denominada "GLEBA-03-A", situada no lugar de nome "Chapadão e Buqueirão", pertencente ao distrito desta cidade de Arcos, com a área total de quinze (15) hectares e cinquenta e quatro (54) ares, com as seguintes divisas e confrontações:- Tem início no vértice "0", = a vértice Q.12, antigo; daí segue com o rumo de N 32° 00' W, medindo 29,00 metros, até o vértice "01"= "01", antigo, sendo o rêgo d'água divisa; daí segue com o rumo N 38° 30' W, medindo 255,00 metros, até o vértice "02", sendo o córrego Gorduras, divisa com da. Sebastiana Dias Amorim; daí segue o rumo de N 18° 00' W, medindo 105,00 metros, até o vértice "03", sendo o córrego Gorduras divisa com da. Sebastiana Dias Amorim; daí segue com o rumo de N 16° 00' E, medindo 103,00 metros, até o vértice "04", sendo o Córrego Gorduras divisa com da. Sebastiana Dias Amorim; daí segue o rumo de E</p>	Arcos	M. 9110	<p>Serviço Registral de Imóveis da Comarca de Arcos</p>

JUR_SP - 20895950v3 299025.368302

40



Junta Comercial do Estado de Minas Gerais


Certifico registro sob o nº 5501208 em 04/05/2015 da Empresa LAFARGE MINAS GERAIS S.A, Nire 31300109925 e protocolo 152877941 - 29/04/2015. Autenticação: 43CA3461A3109F6DFDCEDB568C938545B71BCC. Marinely de Paula Bomfim - Secretária-Geral. Para validar este documento, acesse www.jucemg.mg.gov.br e informe nº do protocolo 15/287.794-1 e o código de segurança HPTd Esta cópia foi autenticada digitalmente e assinada em 06/05/2015 por Marinely de Paula Bomfim – Secretária-Geral.

A

	<p>0° 00', medindo 86,00 metros até o vértice "05", dividindo com Vicente de Paula Júnior; daí segue com o rumo de S 82° 00' E, medindo 92,00 metros, até o vértice "06", dividindo com Vicente de Paula Júnior; daí segue com o rumo de E 0° 00', medindo 356,00 metros, até o vértice "07", dividindo ainda com Vicente de Paula Júnior; daí segue com o rumo de S 01° 30' E, medindo 117,00 metros, até o vértice "08", sendo o fundo da grota divisa com Carlos Henrique Lopes; daí segue com o rumo de S 74° 30' W, medindo 256,00 metros, até o vértice "09", sendo a cerca divisa com Márcio Calixto da Cruz; daí segue com o rumo de S 12° 00' E, medindo 194,00 metros, até o vértice "10", sendo a cerca de divisa com Márcio Calixto da Cruz; daí segue com o rumo de S 78° 00' W, medindo 159,50 metros, até o vértice Q.12 = "V-0", onde se deu início a esta poligonal, dividindo com Márcio Calixto da Cruz."</p>			
12	<p>"IMÓVEL - Uma gleba de terras denominada GLEBA-B, situada no lugar de nome Chapadão, pertencente ao distrito desta cidade, com a área total de oito (08) hectares, dez (10) ares e setenta e seis (76) centiares, com as seguintes divisas e confrontações: inicia-se as divisas na estaca 01, cravada na divisa de Sebastiana Dias Amorim, as margens do Córrego do Buqueirão; daí, com o azimute de</p>	Arcos	M. 9261	Serviço Registral de Imóveis da Comarca de Arcos

JUR_SP - 20895950v3 299025.368302

41



Handwritten signature and initials, including 'Café' and 'B'.



Junta Comercial do Estado de Minas Gerais

Certifico registro sob o nº 5501208 em 04/05/2015 da Empresa LAFARGE MINAS GERAIS S.A, Nire 31300109925 e protocolo 152877941 - 29/04/2015. Autenticação: 43CA3461A3109F6DFDCEDB568C938545B71BCC. Marinely de Paula Bomfim - Secretária-Geral. Para validar este documento, acesse www.jucemg.mg.gov.br e informe nº do protocolo 15/287.794-1 e o código de segurança HPTd Esta cópia foi autenticada digitalmente e assinada em 06/05/2015 por Marinely de Paula Bomfim – Secretária-Geral.

✱

	<p>308°18'27" confrontando com Orlando Lopes, segue até a estaca 02 aos 288,912 metros; com a mesma confrontação, com o azimute de 339°03'47" segue até a estaca 03, aos 169,764 metros; daí segue com o azimute de 51°01'05" com a mesma confrontação até alcançar aos vinte (20) metros a estaca A; volve à direita, segue por linha divisória, confrontando com a Gleba A, com o azimute de 104°04'48" até alcançar aos 497,496 metros a estaca B, cravada próxima a confluência do Córrego do Buqueirão, com o córrego Gorduras; daí segue margeando o Córrego Buqueirão, confrontando com Vicente de Paula Júnior, até encontrar aos 116,688 metros a estaca 39, cravada na divisa com Sebastiana Dias Amorim, continua margeando o Córrego do Buqueirão e segue com a dita confrontação, até alcançar aos 202,913 metros a estaca 01, onde teve início as divisas, fechando assim o círculo divisório."</p>			
13	<p>"Imóvel - Uma gleba de terras, situada no lugar de nome "Chapadão", deste distrito, a qual abrange a área de sete (07) hectares, dois (02) ares e setenta e cinco (75) centiares de cultura de primeira, com as seguintes divisas e confrontações:- Inicia-se a demarcação no marco-I, cravado na confrontação com Orlando Rodrigues Lopes; daí com a referida confrontação e com azimute de 125°</p>	Arcos	M. 9307	<p>Serviço Registral de Imóveis da Comarca de Arcos</p>

JUR_SP - 20895950v3 299025.368302

42

[Handwritten signature]



[Handwritten signature]



Junta Comercial do Estado de Minas Gerais


Certifico registro sob o nº 5501208 em 04/05/2015 da Empresa LAFARGE MINAS GERAIS S.A, Nire 31300109925 e protocolo 152877941 - 29/04/2015. Autenticação: 43CA3461A3109F6DFDCEDB568C938545B71BCC. Marinely de Paula Bomfim - Secretária-Geral. Para validar este documento, acesse www.jucemg.mg.gov.br e informe nº do protocolo 15/287.794-1 e o código de segurança HPTd Esta cópia foi autenticada digitalmente e assinada em 06/05/2015 por Marinely de Paula Bomfim – Secretária-Geral.

4

	<p>28', segue até alcançar o marco-2; volve à direita e segue margeando o Córrego do Buqueirão, confrontando com Sebastiana Dias Amorim, até alcançar aos duzentos e noventa e dois metros e sessenta centímetros (292,60m) o marco-0; volve à direita e segue confrontando com o quinhão-4 de José Rodrigues da Silva, com o azimute verdadeiro de 299° 01'29", até alcançar aos cento e um metros e vinte e quatro centímetros (101,24m) o marco-P; com o azimute de 303° 34'47", e com a mesma confrontação, segue até alcançar aos noventa e dois metros e setenta e cinco centímetros (92,75m) o marco-Q; com a mesma confrontação e com azimute de 306°53'39", segue até alcançar aos cento e doze metros e nove centímetros (112,09m) o marco-R; volve à direita e confrontando com Orlando Rodrigues Lopes, com azimute de 46° 42'43", segue até alcançar aos cento e catorze metros e dezessete centímetros (114,17m) o marco-14; volve um pouco à direita e com a mesma confrontação, segue com azimute de 65° 16'02", até alcançar aos duzentos e quatro metros e quatro centímetros (204,04m) o marco-1, onde teve início a demarcação deste quinhão-5."</p>			
14	<p>"Um terreno rural com a área de dois mil e cem metros quadrados (2.100,00 m²), situado no lugar denominado barrocão, desta cidade</p>	Matozinhos	M. 243	Registro de Imóveis da Comarca de Matozinhos

JUR_SP - 20895950v3 299025.368302

43



[Handwritten signatures and initials]



Junta Comercial do Estado de Minas Gerais

Certifico registro sob o nº 5501208 em 04/05/2015 da Empresa LAFARGE MINAS GERAIS S.A, Nire 31300109925 e protocolo 152877941 - 29/04/2015. Autenticação: 43CA3461A3109F6DFDCEDB568C938545B71BCC. Marinely de Paula Bomfim - Secretária-Geral. Para validar este documento, acesse www.jucemg.mg.gov.br e informe nº do protocolo 15/287.794-1 e o código de segurança HPTd Esta cópia foi autenticada digitalmente e assinada em 06/05/2015 por Marinely de Paula Bomfim – Secretária-Geral.

A

<p>e comarca de Matozinhos, com as seguintes divisas e confrontações:- partindo da estaca 150 x 8,50 m da locação do ramal ferroviário a ser construído, ponto "0" (zero) desta descrição com o rumo de 82°00' SE caminhamos 18,50 m sobre a cerca de divisa entre os terrenos da Prefeitura Municipal de Matozinhos e Dr. Celio Edson Diniz Nogueira e encontramos o ponto 1. A partir do ponto 1 com o rumo de 44°, 30' NW caminhamos 45,90 m sobre o limite da faixa a ser desapropriada em terreno de Dr. Celio Edson Diniz Nogueira e encontramos o ponto 2 com o rumo, digo, ponto 2. A partir do ponto 2 com o rumo de 32°00' NW caminhamos 43,50 m sobre o limite da faixa a ser desapropriada em terreno de Dr. Celio Edson Diniz Nogueira e encontramos o ponto 3, que está na cerca de divisa entre o Dr. Celio Edson Diniz Nogueira e o Bairro Florestal. A partir do ponto 3 com o rumo de 70°30'SW caminhamos 16,80 m sobre a cerca de divisa entre o Dr. Celio Edson Diniz Nogueira e o Bairro Florestal e encontramos o ponto 4 que está no eixo da locação do ramal ferroviário a ser construído na estaca 154 x 90 m. A partir do ponto 4 com o rumo de 70°30'SW caminhamos 18,50 m sobre a cerca de divisa entre o Dr. Celio Edson Diniz Nogueira e o Bairro Florestal e encontramos o ponto 5. A partir do ponto 5 com o rumo de 44°30'SE caminhamos 73,80 m sobre o limite da faixa a ser</p>			
--	--	--	--

JUR_SP - 20895950v3 299025.368302

44



Junta Comercial do Estado de Minas Gerais

Certifico registro sob o nº 5501208 em 04/05/2015 da Empresa LAFARGE MINAS GERAIS S.A, Nire 31300109925 e protocolo 152877941 - 29/04/2015. Autenticação: 43CA3461A3109F6DFDCEDB568C938545B71BCC. Marinely de Paula Bomfim - Secretária-Geral. Para validar este documento, acesse www.jucemg.mg.gov.br e informe nº do protocolo 15/287.794-1 e o código de segurança HPTd Esta cópia foi autenticada digitalmente e assinada em 06/05/2015 por Marinely de Paula Bomfim – Secretária-Geral.

Handwritten mark at the top right corner.

	<p>desapropriada em terrenos de Dr. Celio Edson Diniz Nogueira e encontramos o ponto 6, que está na cerca divisa entre os terrenos da Prefeitura Municipal de Matozinhos e Dr. Celio Edson Diniz Nogueira. A partir do ponto 6 com o rumo de 82°00'SE caminhamos 19,00 sobre a cerca divisa entre os terrenos da Prefeitura Municipal de Matozinhos e Dr. Celio Edson Diniz Nogueira, e encontramos o ponto "0" (zero) onde está nosso ponto de partida desta descrição."</p>			
15	<p>Direitos aquisitivos e posse sobre imóvel com a seguinte descrição: "área de 3.290 (tres mil, duzentos e noventa metros quadrados da qual, 2.240 (dois mil duzentos e quarenta) metros quadrados, representa área desapropriada pela Prefeitura Municipal de Matozinhos, através do Decreto Municipal nº454 de 07.03.74, em nome de Carmelinda Teixeira da Costa e outros, para construção do ramal ferroviário da outorgada compradora, área esta de forma irregular, (triangular), situada neste municipio de Matozinhos, no local denominado "Faustina", zona rural e que possui as seguintes medidas e confrontações:- pela frente, medindo 65 (sessenta e cinco) metros, com a Estrada da Pedreira da Faustina; de um lado, medindo 100 (cem) metros, com João Teixeira da Costa ou sucessores e a mesma compradora; e do outro lado, medindo 110 (cento e dez)</p>	Matozinhos	R. 244, fls 245, L.3	Registro de Imóveis da Comarca de Matozinhos

JUR_SP - 20895950v3 299025.368302

45



Handwritten signatures and scribbles at the bottom right of the page.



Junta Comercial do Estado de Minas Gerais


Certifico registro sob o nº 5501208 em 04/05/2015 da Empresa LAFARGE MINAS GERAIS S.A, Nire 31300109925 e protocolo 152877941 - 29/04/2015. Autenticação: 43CA3461A3109F6DFDCEDB568C938545B71BCC. Marinely de Paula Bomfim - Secretária-Geral. Para validar este documento, acesse www.jucemg.mg.gov.br e informe nº do protocolo 15/287.794-1 e o código de segurança HPTd Esta cópia foi autenticada digitalmente e assinada em 06/05/2015 por Marinely de Paula Bomfim – Secretária-Geral.

d

	metros, com os mesmos vendedores"			
16	"Uma área de sete alqueires geométricos, localizada na antiga Fazenda das Palmeiras, no lugar denominado Vargem da Lapa, Distrito da Cidade e Comarca de Matozinhos, dentro da seguinte confrontação:- Começa no marco numero Um junto a estrada de rodagem ou Rodovia Belo Horizonte Salto da Divisa, e faz vértice com os terrenos da Uzina Santo André, daí seguindo pela rodovia referida, até encontrar a divisa de Alcindo Corrêa de Oliveira, no marco 47, daí seguindo até o marco nº 67 na divisa dos terrenos da Uzina Santo André e seguindo por uma, digo, por essa divisa até encontrar o marco nº1 na junção a rodovia referida."	Matozinhos	M. 3946	Registro de Imóveis da Comarca de Matozinhos
17	"-Imóvel:-As áreas números Um (1), e Dois (2), com respectivamente, 2.001,150 áres e 13.562,60 áres, da Fazenda do Bom Jardim, neste Distrito, Município e Comarca de Matozinhos, conforme a planta levantada pelos Drs.Oswaldo José de Oliveira e Roberto Mauro da Fonseca, que os vendedores Antonio José Dutra e sua mulher,d.Ivoneta Pereira Dutra houveram de Fernando Pazzini e tendo prometido a venda de tais áreas a terceiros e estes por sua vez o cederam a Cia. Mineira de Cimento Portland S.A. conforme escritura lavrada no Cartorio do 5º	Matozinhos	M. 3947	Registro de Imóveis da Comarca de Matozinhos

JUR_SP - 20895950v3 299025.368302

46



[Handwritten signatures and initials]



Junta Comercial do Estado de Minas Gerais

Certifico registro sob o nº 5501208 em 04/05/2015 da Empresa LAFARGE MINAS GERAIS S.A, Nire 31300109925 e protocolo 152877941 - 29/04/2015. Autenticação: 43CA3461A3109F6DFDCEDB568C938545B71BCC. Marinely de Paula Bomfim - Secretária-Geral. Para validar este documento, acesse www.jucemg.mg.gov.br e informe nº do protocolo 15/287.794-1 e o código de segurança HPTd Esta cópia foi autenticada digitalmente e assinada em 06/05/2015 por Marinely de Paula Bomfim – Secretária-Geral.

	<i>Ofício de Notas da Comarca de Belo Horizonte, registrada sob o nº288, Livro 4, pagina124 de Registros Diversos da Comarca de Pedro Leopoldo, digo do Registro Imobiliario de Pedro Leopoldo."</i>			
18	<i>"-Imovel:-Uma gleba de terras situada no Distrito desta Cidade de Matozinhos, no lugar denominado Vargem da Lapa, com quarenta e dois mil metros quadrados (42.000,00 m2) de área, dentro dos seguintes limites e confrontações: pela frente com a rodovia Belo Horizonte-Salto da Divisa; à direita e pelos fundos com a Companhia Mineira de Cimento Portland S/A "Cominci", e a esquerda com Fernando Martins de Freitas."</i>	Matozinhos	M. 3950	Registro de Imóveis da Comarca de Matozinhos
19	<i>"-Imovel:-Duas glebas de terreno, localizadas na Fazenda Bom Jardim, situada no Município de Matozinhos, glebas estas caracterizadas na planta da Fazenda Bom Jardim, que são assim descritas: a) Gleba 5 - Uma gleba de terras recentemente medida, com área de 101.200 m2 (cento e um mil e duzentos metros - quadrados) caracterizada na planta da Fazenda Bom Jardim pela sigla Gleba 5; para medição foi determinada a declinação magnetica local que é de 16°40'W em junho de 1.965, e que todos os azimutes abaixo anumerados são magnéticos; o marco primordialde partida e o seu subsequente, designados MR-1 e MR-2,localizados na parte Leste da medição e proximo ao piquete 32-R</i>	Matozinhos	M. 3951	Registro de Imóveis da Comarca de Matozinhos

JUR_SP - 20895950v3 299025.368302

47



Handwritten signatures and initials.



Junta Comercial do Estado de Minas Gerais

Certifico registro sob o nº 5501208 em 04/05/2015 da Empresa LAFARGE MINAS GERAIS S.A, Nire 31300109925 e protocolo 152877941 - 29/04/2015. Autenticação: 43CA3461A3109F6DFDCEDB568C938545B71BCC. Marinely de Paula Bomfim - Secretária-Geral. Para validar este documento, acesse www.jucemg.mg.gov.br e informe nº do protocolo 15/287.794-1 e o código de segurança HPTd Esta cópia foi autenticada digitalmente e assinada em 06/05/2015 por Marinely de Paula Bomfim – Secretária-Geral.

A

junto a uma cerca de arame farpado, fazem parte da antiga medição da Fazenda Bom Jardim, na confrontação com a propriedade de José Borges; partindo então desse marco MR-1 o rumo segue uma reta de azimutes 54°SW até alcançar o marco subsequente MR-2; deste marco a linha poligonal segue sempre o pé da pedreira com os seguintes azimutes e comprimentos: MR-2 até 1 58°NW e 35 ms; 1-2, 81°45'SW e 115 m.; 2-3, 38°30'SW e 40 m.; 3-4, 72°15'SW e 97,50m.; 4-5, 54°SW e 75 m.; 5-6, 26°30'SE e 120 m.; 6-7, rumo Sul magnético e 70 m.; 7-8, rumo para Oeste com 127,50 m; 8-9, 33°NW e 238 m.; 9-10, 71°NW e 37,50m.; 10-11, 40°SW e 110m.; nesta estaca 11 alcança-se o Portão de Pedra calcárea; 11-12, rumo Sul, com 92,m.; 12-13 11°30'NW e distancia de 120,00 m.; alcançando um marco de ferro que se materializa como n°13; deste marco de ferro 13 passa, agora, a a poligonal do levantamento a soslaio da estrada de acesso a Poções, conhecido por caminho dos Borges; 13-14, da estação 13 (marca de ferro) com o azimute de 32°15'NE e comprimento de 82,40 m, a linha atinge a estaca 14; 14-15, daqui com a deflexão de 52°14' à direita passa a linha a ter o azimute 75°,31'SE e comprimento de 48,70 m., encontra-se a estaca 15, agora no caminho dos Borges; 15-16, seguindo pela estrada ou caminho dos Borges na direção 67°40'NE e

JUR_SP - 20895950v3 299025.368302

48



[Handwritten signatures and initials]



Junta Comercial do Estado de Minas Gerais

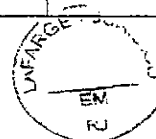
Certifico registro sob o nº 5501208 em 04/05/2015 da Empresa LAFARGE MINAS GERAIS S.A, Nire 31300109925 e protocolo 152877941 - 29/04/2015. Autenticação: 43CA3461A3109F6DFDCEDB568C938545B71BCC. Marinely de Paula Bomfim - Secretária-Geral. Para validar este documento, acesse www.jucemg.mg.gov.br e informe nº do protocolo 15/287.794-1 e o código de segurança HPTd Esta cópia foi autenticada digitalmente e assinada em 06/05/2015 por Marinely de Paula Bomfim – Secretária-Geral.

48

<p>98,80m., encontra-se a estaca 16; prosseguindo agora, sempre pela estrada ou caminho, tem-se: 16-17, 51°NE e 90,30 m.; 17-18, 68°15'NE e 48,50 m.; 18-19, 65°15'NE e 46,80 m.; 19-20, 89°57'SE e 82,90 m; 20-21, 75°18'NE e 81,40 m.; 21-22, 84°46'NE a 81,40 m.; 22-23, 74°07'NE e 83,00m., proximo de uma porteira; deixando a estrada ou caminho dos Borgess segue a linha proxima de um aramado, infletindo em seguida para a direita, toma o azimute de 43°46'6"SE a distancia de 78,70 m., até a estaca 24 que é o marco primordial MR-1 de partida, fechando assim a poligonal descrita.</p> <p>b) Gleba 6; área 137.750 m2.-Um trato de terra com a área de 137,750 m2, qualificada na planta geral da Fazenda Bom Jardim pela sigla Gleba 6 e assinada pelas partes contratantes e que fica fazendo parte da escritura; o marco principal de partida é o designado por MH-5 (canto de uma cerca de arame farpado), caracterizado por um marco de ferro, na divisa das propriedades da Companhia Mineira de Cimento Portland (Cominci) com a Faz. Bom Jardim; a partir deste marco MH-5, na direção do poente, a poligonal da medição tem as seguintes direções magnéticas e distancias: MH-5, igual a 0 (zero) para MH-6 igual 1; 85°30'NW, e distancia de 757,50 m.; seguindo agora pelo pé da pedreira; MH-6, 1-2, direção norte magnética na distancia de 30 m.; 2-3 78°NE, 48</p>			
---	--	--	--

JUR_SP - 20895950v3 299025.368302

49



Junta Comercial do Estado de Minas Gerais

Certifico registro sob o nº 5501208 em 04/05/2015 da Empresa LAFARGE MINAS GERAIS S.A, Nire 31300109925 e protocolo 152877941 - 29/04/2015. Autenticação: 43CA3461A3109F6DFDCEDB568C938545B71BCC. Marinely de Paula Bomfim - Secretária-Geral. Para validar este documento, acesse www.jucemg.mg.gov.br e informe nº do protocolo 15/287.794-1 e o código de segurança HPTd Esta cópia foi autenticada digitalmente e assinada em 06/05/2015 por Marinely de Paula Bomfim – Secretária-Geral.


✗

<p>m.; 3-4; 77°SE distancia de 102,50 m; 4-5; 69°NE, 48m.digo, 85 m.; 5-6; 73° SE 46 m.; 6-7; 33°NE 98 m.; 7-8: 45° NE com 81 m.; 8-9, 83° SE com a distancia de 42,50m, atingindo o começo de um aramado junto à pedra calcárea; 9-10m 26°45'NE, acompanhando o aramado na distancia de 227,50m até a estaca 10 junto à faixa de dominio de uma rodovia projetada; 10-11, agora pelo lado direito da faixa de dominio da rodovia na direção do nascente com azimute de 87°30'SE e distancia de 50 m., seguindo após com azimute de 61°30'SE e distancia de 109m. onde se acha a estaca 12, deixando sempre a faixa de dominio da rodovia a esquerda; 12-13, da estaca 12 a poligonal toma a direção 39°15'SE com a distancia de 110,m.,até a estaca 13, onde deixa a faixa de dominio da rodovia para infletir da direção Sul, 13 -MH-5-0, com o azimute de 2°45'SE e distancia de 295 m., atingindo o marco MH-5-0, ponto de origem da presente poligonal. c) Faixa de dominio para construção de uma rodovia entre as glebas 5 e 6 da Fazenda Bom Jardim, e já descritas. Esta faixa, cujo eixo partirá aproximadamente d a estaca 10 da Gleba 6, terá uma largura média de 20m. e desenvolvimento de 1.450 m. atingindo a estaca 11 da Gleba 5; parte da estaca A do eixo da rodovia, tem os seguintes azimutes e comprimentos: A-B, 87°30'SE,</p>			
--	--	--	--

JUR_SP - 20895950v3 299025.368302

50

[Handwritten signature]



[Handwritten signature]




ds

	<p>distancia de 100 m.; B-C, 50°SE, distancia de 60,00 m.; C-D, 39°15'SE, com distancia de 393,00 m.; D-E, 82°45'SE, com distancia de 134 m.; E-F, 67°SE com distancia de 117,50 m; F-g, 83°15'NE e distancia de 62,50 m.; G-H, 55°15'NE, distancia de 147 m.; H-I, 7°45'NE, distancia de 135 m.; I-J, igual 11; 31°NE distancia de 301,00m., atingindo a estaca 11 da gleba 5; esta rodovia com acostamentos abrangerá uma área de aproximadamente 30.000,0 m2."</p>			
20	<p>"-Imovel:-Uma área de terras com trinta e sete hectares, setenta e sete áres e quatro centiáres, destacada da antiga Fazenda das Palmeiras, no lugar denominado Retiro das Palmeiras, do Município de Matozinhos, compreendendo todas as jazidas calcáreas de de qualquer outra natureza, benfeitorias e tudo mais que lá se encontre, e com os seguintes limites e confrontações Começa no marco de ferro, à beira e no alto do corte da rodovia, confrontando com a Cominci, junto da cerca de arame; deste marco segue por cerca de arame, na direção de 116°52' rumo verdadeiro, e à distancia de 598,00 metros confrontando com a Cominci, até encontrar a cerca de arame, em confrontação com o dr. Fernando de Melo Viana, nas proximidades do marco de concreton°82; à esquerda, com o dr. Fernando de Melo Viana, segue por cerca de arame, interrompida em</p>	Matozinhos	M. 3952	Registro de Imóveis da Comarca de Matozinhos

JUR_SP - 20895950v3 299025.368302

51

[Handwritten signature]



[Handwritten signature]



Junta Comercial do Estado de Minas Gerais

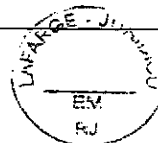
Certifico registro sob o nº 5501208 em 04/05/2015 da Empresa LAFARGE MINAS GERAIS S.A, Nire 31300109925 e protocolo 152877941 - 29/04/2015. Autenticação: 43CA3461A3109F6DFDCEDB568C938545B71BCC. Marinely de Paula Bomfim - Secretária-Geral. Para validar este documento, acesse www.jucemg.mg.gov.br e informe nº do protocolo 15/287.794-1 e o código de segurança HPTd Esta cópia foi autenticada digitalmente e assinada em 06/05/2015 por Marinely de Paula Bomfim – Secretária-Geral.

✂

<p>parte por blocos de pedra calcárea, com rumo de 5°30' e a 80,00 ms continua com o rumo de 21°15' e 29,00 ms até encontrar, digo, até o encontro da cerca de arame que tem inicio no bloco de pedra, continua a direita, por cerca de arame, com o rumo de 81°00' e 11,00 ms até a cabeceira do buracão e a esquerda pelo álveo do buracão segue com o rumo de 33°15' e a 126,60 ms até a arvore de aroeira do sertão, na qual tem inicio a cerca de arame; ainda confrontando com o dr. Fernando de Melo Viana, segue por esta cerca de arame, na distancia de 256,00 ms até o marco de madeira "B" que se acha sob uma placa de rocha calcárea, continua a esquerda, passando pelo lato de uma rocha calcárea, com o rumo de 4°41 e nã extensão de 305,30 ms até encontrar o inicio da cerca no lado norte da referida rocha; a esquerda, por cerca de arame, segue com o rumo de 310°04' e a 65,00 ms até a base da pedreira, continua a esquerda, passando pelo 'sumidouro' pelo córrego acima numa extensão de 49,00 ms; a esquerda confrontando com o senhor Waldemar Pezzini, segue com o rumo de 250°43', numa extensão de 273,30 ms até o marco de concreto nº16, continua com o citado cumo e a distancia de 147,63 ms até o marco de concreto nº18; à esquerda com o mesmo confrontante, segue com o rumo de 244°58' e à distancia de 314,65 ms, até outro marco de</p>			
--	--	--	--

JUR_SP - 20895950v3 299025.368302

52



[Handwritten signatures and initials]

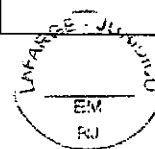


Junta Comercial do Estado de Minas Gerais

Certifico registro sob o nº 5501208 em 04/05/2015 da Empresa LAFARGE MINAS GERAIS S.A, Nire 31300109925 e protocolo 152877941 - 29/04/2015. Autenticação: 43CA3461A3109F6DFDCEDB568C938545B71BCC. Marinely de Paula Bomfim - Secretária-Geral. Para validar este documento, acesse www.jucemg.mg.gov.br e informe nº do protocolo 15/287.794-1 e o código de segurança HPTd Esta cópia foi autenticada digitalmente e assinada em 06/05/2015 por Marinely de Paula Bomfim – Secretária-Geral.

8

	<p>concreto nº21, segue com o mesmo rumo a a extensão de 75,36 metros até o marco nº22 de concreto; continua ainda com o rumo de 244°58' até encontrar a cerca de arame da rodovia Belo Horizonte-Curvelo; à esquerda, por uma curva e pelo alto do corte da estrada (cuja corda dessa tem o rumo de 162°37' e a extensão de 202,50 ms) segue até o marco de ferro nas proximidades da estação nº77 do levantamento da fábrica, ponto de partida."</p>			
21	<p>"Um terreno com área de quatro milhões, oitocentos e um mil, duzentos e cinco metros quadrados (4.801.205,00 m2) referentes às glebas 1 e 2 da Fazenda Bom Jardim, no Município de Matozinhos, com os seguintes limites e confrontações: Começa nom marco A-7, e à direita por cerca de arame em Confr. com terrenos de José Borges até o marco M-8; daí sempre pela cerca em confrontação com os terrenos de José Borges até o marco 32-R, deste até o marco M, e daí até o marco MR-5, ainda pela cerca e confrontações de José Borges; do marco MR-5, pela lombada do terreno de pedra até o inicio de uma cerca de arame e daí em reta até o marco 27-R, deste ponto inflete sempre a direita até o marco MAD-8 em angulo aproximadamente 90° até o marco MD-7; deste marco MD-7, sempre em confrontação com terrenos de José Borges em reta p/</p>	Matozinhos	M. 3954	Registro de Imóveis da Comarca de Matozinhos



A

	<p>cerca até o marco MAD-3; deste marco MAD-3 por cerca de arame e confrontações com terrenos de José Borges, até o marco MH-1, deste ponto MH-1 inflete a direita em angulo reto de 90º até o marco MH-2 em confrontações com terrenos da Cominci e daí ao marco MH-3, quando inflete em angulo de aproximadamente 90º até o marco MH-4 e deste em reta até o marco MH-5; deste marco MH-5 em reta até o ponto 13 da área de dominio constante da planta da Fazenda Bom Jardim, que liga as glebas 5 e 6; deste ponto 13 desce até o ponto 10 no inicio da faixa da cerca de arame e daí a direita pela cerca de arame ate é o inicio de uma cabeça de pedra na altura do ponto 24 da referida planta, passando pelo sumidouro e tendo como limite o córrego do Poço da Raiz, até o inicio da cerca de arame na altura do ponto 32; deste ponto em reta, pela cerca de arame sempre em confrontação de terrenos de sucessores de Fernando Pezzini até o marco AO e daí em direção ao marco A-7 por reta de 1.733,30 m. onde fecha o limite das glebas 1 e 2 d Fazenda Bom Jardim."</p>			
22	<p>"Uma área de terras situada nesta Cidade de Matozinhos no lugar denominado "Sitio Belmiro", zona rural, e constante de noventa e treis mil, novecentos e vinte metros quadrados, ou seja, 9,392 ha., dentro das seguintes confrontações:</p>	Matozinhos	M. 3955	Registro de Imóveis da Comarca de Matozinhos

JUR_SP - 20895950v3 299025.368302

54

[Handwritten signature]



[Handwritten signature]



Junta Comercial do Estado de Minas Gerais

Certifico registro sob o nº 5501208 em 04/05/2015 da Empresa LAFARGE MINAS GERAIS S.A, Nire 31300109925 e protocolo 152877941 - 29/04/2015. Autenticação: 43CA3461A3109F6DFDCEDB568C938545B71BCC. Marinely de Paula Bomfim - Secretária-Geral. Para validar este documento, acesse www.jucemg.mg.gov.br e informe nº do protocolo 15/287.794-1 e o código de segurança HPTd Esta cópia foi autenticada digitalmente e assinada em 06/05/2015 por Marinely de Paula Bomfim – Secretária-Geral.

ds

	<p>por um lado divide coma a estrada asfaltada que liga Belo Horizonte a Sete lagoas (rodovia MG-1); do outro lado divide com a Companhia Mineira de Cimento Portland S.A. - Cominci-; de um outro lado, onde mede trezentos e oitenta metros com a mesma Companhia/ e de outro lado onde mede duzentos e vinte metros com um loteamento, de propriedade de Fernando Martins de Freitas e sua mulher; havido por compra de área maior a Fernando Martins de Freitas e sua mulher; da área supra estão excluídas as áreas de 5.060 m2, já vendidos à mesma compradora, em transação anterior; e a de 11.120 m2, vendida também à mesma compradora, nesta data."</p>			
23	<p>"Uma área de terras situada neste Município de Matozinhos, zona rural, no lugar denominado "Sítio Belmiro", e constante de 11.120,00 m2 (onze mil cento e vinte metros quadrados), ou seja, 1,112 ha., dentro das seguintes confrontações: pela frente, medindo 116,20 metros, com a Companhia Mineira de Cimento Portland S.A. -Cominci=; de um lado, medindo 26,00 metros, com Geraldo Maurilio Marques (hoje também sendo vendida à compradora); outro lado, medindo 322,10 metros, com Geraldo Maurilio Marques (hoje sendo vendido à compradora); e pelos fundos, medindo 63,40 metros, com a Cominci. Esta área é o remanescente total do terreno que os vendedores possuíam e confronta</p>	Matozinhos	M. 3956	Registro de Imóveis da Comarca de Matozinhos

JUR_SP - 20895950v3 299025.368302

55



[Handwritten signatures and initials]



4

	com a compradora, havido por compra a Fernando M. de Freitas, conforme transcrição nº 3.154 deste Cartorio."			
24	Direitos aquisitivos e posse sobre imóvel com a seguinte descrição: "uma área de terras, situada na zona rural desta cidade e comarca de Matozinhos, no lugar denominado Faustina, com Quatro mil e noventa e cinco metros quadrados (4.095,00 m ²), com as confrontações constantes no registro".	Matozinhos	R. 434, fls. 143, L. 4-A	Registro de Imóveis da Comarca de Matozinhos
25	" Características e confrontações: Um terreno rural com a área de cinquenta e sete mil trezentos e dez metros (57.310) metros quadrados, situado no lugar denominado "Fazenda Floresta" desta cidade e comarca de Matozinhos, desmembrado de área maior, adquirida conforme transcrições nºs 3.456; 4.196 a 4.200 deste Cartório, com as seguintes divisas e confrontações: partindo da estaca 2 + 10 m. da locação do Ramal Ferroviário a ser construído, ponto 0 (zero) desta descrição, com o rumo de 67°00'NE, caminhamos 10,00 m. em terreno da E.F.C.B. e encontramos o ponto 1 (um), que está na cerca de divisa da E.F.C.B. e com César Julião de Sales. A partir do ponto 1, com o rumo de 16°00'NW, caminhamos 50,00 m. sobre o limite da faixa a ser	Matozinhos	Tr. No. 4520, L. 3-E, fls. 258	Registro de Imóveis da Comarca de Matozinhos

JUR_SP - 20895950v3 299025.368302

56

[Handwritten signature]



[Handwritten signature]



Junta Comercial do Estado de Minas Gerais

Certifico registro sob o nº 5501208 em 04/05/2015 da Empresa LAFARGE MINAS GERAIS S.A, Nire 31300109925 e protocolo 152877941 - 29/04/2015. Autenticação: 43CA3461A3109F6DFDCEDB568C938545B71BCC. Marinely de Paula Bomfim - Secretária-Geral. Para validar este documento, acesse www.jucemg.mg.gov.br e informe nº do protocolo 15/287.794-1 e o código de segurança HPTd Esta cópia foi autenticada digitalmente e assinada em 06/05/2015 por Marinely de Paula Bomfim – Secretária-Geral.


d

desapropriada, em terreno de César Julião de Sales e encontramos o ponto 2. A partir do ponto 2, com o rumo de 5°00'NW caminhamos 40,00 m. sobre o limite da faixa a ser desapropriada, em terreno de César Julião de Sales, e encontramos o ponto 3. A partir do ponto 3 com o rumo de 3°00'NE caminhamos 65,00 ms. sobre o limite da faixa a ser desapropriada, em terreno de César Julião de Sales, e encontramos o ponto 4. A partir do ponto 4, com o rumo de 12°15'NE caminhamos 59,00 ms. sobre o limite da faixa a ser desapropriada em terreno de César Julião de Sales e encontramos o ponto 5. A partir do ponto 5, com o rumo de 25°45'NE caminhamos 47,50 m. sobre o limite da faixa a ser desapropriada, em terreno de César Julião de Sales e encontramos o ponto 6. A partir do ponto 6, com o rumo de 35°30'NE caminhamos 50,00 m. sobre o limite da faixa em terreno de César Julião de Sales e encontramos o ponto 7. A partir do ponto 7 com o rumo de 45°50'NE caminhamos 36,00 m. sobre o limite da faixa a ser desapropriada em terreno de César Julião de Sales e encontramos o ponto 8. A partir do ponto 8 com o rumo de 50°00'NE caminhamos 35,00 m. sobre o limite da faixa a ser desapropriada em terreno de César Julião de Sales e encontramos o ponto 9. A partir do ponto 9 com o rumo de 58°00'NE caminhamos 35,30 m. sobre o limite da faixa a

JUR_SP - 20895950v3 299025.368302

57

[Handwritten signature]



[Handwritten signature]



Junta Comercial do Estado de Minas Gerais

Certifico registro sob o nº 5501208 em 04/05/2015 da Empresa LAFARGE MINAS GERAIS S.A, Nire 31300109925 e protocolo 152877941 - 29/04/2015. Autenticação: 43CA3461A3109F6DFDCEDB568C938545B71BCC. Marinely de Paula Bomfim - Secretária-Geral. Para validar este documento, acesse www.jucemg.mg.gov.br e informe nº do protocolo 15/287.794-1 e o código de segurança HPTd Esta cópia foi autenticada digitalmente e assinada em 06/05/2015 por Marinely de Paula Bomfim – Secretária-Geral.

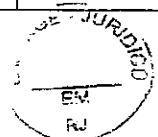
d

ser desapropriada, em terrenos de César Julião de Sales, e encontramos o ponto 10. A partir do ponto 10 com o rumo de 62°30'NE, caminhamos 256,00 m. sobre o limite da faixa a ser desapropriada, em terrenos de César Julião de Sales e encontramos o ponto 11. A partir do ponto 11 com o rumo de 55°00'NE, caminhamos 140,50 m. sobre o limite da faixa a ser desapropriada, em terrenos de César Julião de Sales, e encontramos o ponto 12. A partir do ponto 12 com o rumo de 45°35'NE, caminhamos 74,00 m. sobre o limite da faixa a ser desapropriada em terreno de César Julião de Sales, e encontramos o ponto 13. A partir do ponto 13 com o rumo de 25°05'NE caminhamos 94,00 m. sobre o limite da faixa a ser desapropriada em terreno de César Julião de Sales, e encontramos o ponto 14. A partir do ponto 14 com o rumo de 10°30'NE caminhamos 59,00 m. sobre o limite da faixa a ser desapropriada, em terreno de César Julião de Sales, e encontramos o ponto 15. A partir do ponto 15 com o rumo de 0°31'NW, caminhamos 51,00 m. sobre o limite da faixa a ser desapropriada, em terreno de César Julião de Sales, e encontramos o ponto 16. A partir do ponto 16 com o rumo de 7°10'NW caminhamos 48,00 m. sobre o limite da faixa a ser desapropriada, em terreno de César Julião de Sales, e encontramos o ponto 17. A partir do ponto 17 com o rumo de 12°00'NW

JUR_SP - 20895950v3 299025.368302

58

[Handwritten signature]



[Handwritten signature]



Junta Comercial do Estado de Minas Gerais

Certifico registro sob o nº 5501208 em 04/05/2015 da Empresa LAFARGE MINAS GERAIS S.A, Nire 31300109925 e protocolo 152877941 - 29/04/2015. Autenticação: 43CA3461A3109F6DFDCEDB568C938545B71BCC. Marinely de Paula Bomfim - Secretária-Geral. Para validar este documento, acesse www.jucemg.mg.gov.br e informe nº do protocolo 15/287.794-1 e o código de segurança HPTd Esta cópia foi autenticada digitalmente e assinada em 06/05/2015 por Marinely de Paula Bomfim – Secretária-Geral.

8

caminhamos 47,00 m. sobre o limite da faixa a ser desapropriada, em terreno de César Julião de Sales, e encontramos o ponto 18. A partir do ponto 18 com o rumo de 23°00'NW, caminhamos 37,00 m. sobre o limite da faixa a ser desapropriada, em terreno de César Julião de Sales, e encontramos o ponto 19. A partir do ponto 19 com o rumo de 26°00'NW caminhamos 54,00 m. sobre o limite da faixa a ser desapropriada, em terreno de César Julião de Sales, e encontramos o ponto 20. A partir do ponto 20 com o rumo de 30°15'NW caminhamos 75,00 m. sobre o limite da faixa a ser desapropriada, em terreno de César Julião de Sales, e encontramos o ponto 21. A partir do ponto 21 com o rumo de 17°30'NW caminhamos 54,50 m. sobre o limite da faixa a ser desapropriada, em terreno de César Julião de Sales, e encontramos o ponto 22. A partir do ponto 22 com o rumo de 32°15'NW caminhamos 51,50 m. sobre o limite da faixa a ser desapropriada, em terreno de César Julião de Sales, e encontramos o ponto 23. A partir do ponto 23 com o rumo de 22°50'NW caminhamos 38,50 m. sobre o limite da faixa a ser desapropriada, em terreno de César Julião de Sales, e encontramos o ponto 24. A partir do ponto 24 com o rumo de 4°15'NE, caminhamos 33,00 m. sobre o limite da faixa a ser desapropriada, em terreno de César Julião de Sales, e encontramos o ponto 25. A partir do ponto 25 com o rumo de 25°30'NW

JUR_SP - 20895950v3 299025.368302

59



[Handwritten signatures and marks]



Junta Comercial do Estado de Minas Gerais

Certifico registro sob o nº 5501208 em 04/05/2015 da Empresa LAFARGE MINAS GERAIS S.A, Nire 31300109925 e protocolo 152877941 - 29/04/2015. Autenticação: 43CA3461A3109F6DFDCEDB568C938545B71BCC. Marinely de Paula Bomfim - Secretária-Geral. Para validar este documento, acesse www.jucemg.mg.gov.br e informe nº do protocolo 15/287.794-1 e o código de segurança HPTd Esta cópia foi autenticada digitalmente e assinada em 06/05/2015 por Marinely de Paula Bomfim – Secretária-Geral.

✂

caminhamos 108,80 m. sobre o limite da faixa a ser desapropriada, em terreno de César Julião de Sales, e encontramos o ponto 26. A partir do ponto 26 com o rumo de 12°10'NW caminhamos 41,50 m. sobre o limite da faixa a ser desapropriada, em terreno de César Julião de Sales, e encontramos o ponto 27. A partir do ponto 27 com o rumo de 3°30'NW caminhamos 159,50 m. sobre o limite da faixa a ser desapropriada, em terrenos de César Julião de Sales, e encontramos o ponto 28. A partir do ponto 28 com o rumo de 0°10'NE caminhamos 57,50 m. sobre o limite da faixa a ser desapropriada, em terreno de César Julião de Sales, e encontramos o ponto 29. A partir do ponto 29 com o rumo de 1°40'NW caminhamos 51,00 m. sobre o limite da faixa a ser desapropriada, em terreno de César Julião de Sales, e encontramos o ponto 30 que está na cerca de divisa dos terrenos da MG-1 e César Julião de Sales. A partir do ponto 30 com o rumo de 67°00'NW, caminhamos 15,60 m. sobre a cerca de divisa entre a MG-1 e César Julião de Sales, e encontramos o ponto 31 que está no eixo da locação do Ramal Ferroviário a ser construído na estaca 99 + 16,50 m.. A partir do ponto 31 com o rumo de 67°00'NW, caminhamos 11,10 m. sobre a cerca de divisa entre a MG-1 e César Julião de Sales e encontramos o ponto 32 que está no limite da faixa a ser desapropriada e

JUR_SP - 20895950v3 299025.368302

60

[Handwritten signature]



[Handwritten signature]



Junta Comercial do Estado de Minas Gerais


Certifico registro sob o nº 5501208 em 04/05/2015 da Empresa LAFARGE MINAS GERAIS S.A, Nire 31300109925 e protocolo 152877941 - 29/04/2015. Autenticação: 43CA3461A3109F6DFDCEDB568C938545B71BCC. Marinely de Paula Bomfim - Secretária-Geral. Para validar este documento, acesse www.jucemg.mg.gov.br e informe nº do protocolo 15/287.794-1 e o código de segurança HPTd Esta cópia foi autenticada digitalmente e assinada em 06/05/2015 por Marinely de Paula Bomfim – Secretária-Geral.

8

na cerca de divisa entre a MG-1, César Julião de Sales e a Rua 1-A do Bairro Floresta. A partir do ponto 32 com o rumo de 20°45'SW, caminhamos 12,00 m. sobre o limite da faixa a ser desapropriada e a cerca de divisa entre César Julião de Sales e a Rua 1-A do Bairro Floresta. A partir do ponto 33 com o rumo de 5°00'SW caminhamos 75,50 m. sobre o limite da faixa a ser desapropriada em terreno de César Julião de Sales e encontramos o ponto 34. A partir do ponto 34 com o rumo de 3°00'SE caminhamos 120,00 m. sobre o limite da faixa a ser desapropriada em terreno de César Julião de Sales, e encontramos o ponto 35. A partir do ponto 35, com o rumo de 13°30'SE caminhamos 118,00 m. sobre o limite da faixa a ser desapropriada em terreno de César Julião de Sales e encontramos o ponto 36. A partir do ponto 36 com o rumo de 1°15'SW caminhamos 78,00 m. sobre o limite da faixa a ser desapropriada em terreno de César Julião de Sales e encontramos o ponto 37. A partir do ponto 37 com o rumo de 35°30SW caminhamos 52,00 m. sobre o limite da faixa a ser desapropriada em terreno de César Julião de Sales e encontramos o ponto 38. A partir do ponto 38 com o rumo de 44°45'SE caminhamos 53,00 m. sobre o limite da faixa a ser desapropriada em terreno de César Julião de Sales e encontramos o ponto 39. A partir do

JUR_SP - 20895950v3 299025.368302

61



[Handwritten signatures and scribbles]



Junta Comercial do Estado de Minas Gerais

Certifico registro sob o nº 5501208 em 04/05/2015 da Empresa LAFARGE MINAS GERAIS S.A, Nire 31300109925 e protocolo 152877941 - 29/04/2015. Autenticação: 43CA3461A3109F6DFDCEDB568C938545B71BCC. Marinely de Paula Bomfim - Secretária-Geral. Para validar este documento, acesse www.jucemg.mg.gov.br e informe nº do protocolo 15/287.794-1 e o código de segurança HPTd Esta cópia foi autenticada digitalmente e assinada em 06/05/2015 por Marinely de Paula Bomfim – Secretária-Geral.

8

<p>ponto 39 com o rumo de 23°10'SE caminhamos 109,00 m. sobre o limite da faixa a ser desapropriada em terreno de César Julião de Sales e encontramos o ponto 40. A partir do ponto 40 com o rumo de 16°10'SE caminhamos 76,00 m. sobre o limite da faixa a ser desapropriada em terreno de César Julião de Sales e encontramos o ponto 41. A partir do ponto 41 com o rumo de 26°45'SE caminhamos 101,00 m. sobre o limite da faixa a ser desapropriada em terreno de César Julião de Sales e encontramos o ponto 42. A partir do ponto 42 com o rumo de 21°15'SE caminhamos 33,50 m. sobre o limite da faixa a ser desapropriada em terreno de César Julião de Sales e encontramos o ponto 43. A partir do ponto 43 com o rumo de 14°15'SE caminhamos 38,00 m. sobre o limite da faixa a ser desapropriada em terreno de César Julião de Sales e encontramos o ponto 44. A partir do ponto 44 com o rumo de 3°00'SE caminhamos 36,50 m. sobre o limite da faixa a ser desapropriada em terreno de César Julião de Sales e encontramos o ponto 45. A partir do ponto 45 com o rumo de 4°50'SW caminhamos 50,00 m. sobre o limite da faixa a ser desapropriada em terreno de César Julião de Sales e encontramos o ponto 46. A partir do ponto 46 com o rumo de 11°30'SW caminhamos 65,00 m. sobre o limite da faixa a ser desapropriada em terreno de César Julião de Sales e</p>			
--	--	--	--

JUR_SP - 20895950v3 299025.368302

62



dx

<p>encontramos o ponto 47. A partir do ponto 47 com o rumo de 31°15'SW caminhamos 40,50 m. sobre o limite da faixa a ser desapropriada em terrenos de César Julião de Sales e encontramos o ponto 48. A partir do ponto 48 com o rumo de 37°10'SW caminhamos 40,00 m. sobre o limite da faixa a ser desapropriada em terrenos de César Julião de Sales e encontramos o ponto 49. A partir do ponto 49 com o rumo de 47°25'SW caminhamos 74,00 m. sobre o limite da faixa a ser desapropriada em terreno de César Julião de Sales e encontramos o ponto 50. A partir do ponto 50 com o rumo de 65°10'SW caminhamos 75,00 m. sobre o limite da faixa a ser desapropriada em terreno de César Julião de Sales e encontramos o ponto 51. A partir do ponto 51 com o rumo de 59°20'SW caminhamos 256,50 m. sobre o limite da faixa a ser desapropriada em terreno de César Julião de Sales e encontramos o ponto 52. A partir do ponto 52 com o rumo de 57°30'SW caminhamos 44,00 m. sobre o limite da faixa a ser desapropriada em terreno de César Julião de Sales e encontramos o ponto 53. A partir do ponto 53 com o rumo de 50°40'SW caminhamos 52,00 m. sobre o limite da faixa a ser desapropriada em terreno de César Julião de Sales e encontramos o ponto 54. A partir do ponto 54 com o rumo de 40°30'SW caminhamos 52,00 m. sobre o limite da faixa a ser desapropriada em</p>			
--	--	--	--

JUR_SP - 20895950v3 299025.368302

63

[Handwritten signature]



[Handwritten signature]



Junta Comercial do Estado de Minas Gerais

Certifico registro sob o nº 5501208 em 04/05/2015 da Empresa LAFARGE MINAS GERAIS S.A, Nire 31300109925 e protocolo 152877941 - 29/04/2015. Autenticação: 43CA3461A3109F6DFDCEDB568C938545B71BCC. Marinely de Paula Bomfim - Secretária-Geral. Para validar este documento, acesse www.jucemg.mg.gov.br e informe nº do protocolo 15/287.794-1 e o código de segurança HPTd Esta cópia foi autenticada digitalmente e assinada em 06/05/2015 por Marinely de Paula Bomfim – Secretária-Geral.


dk

<p>terreno de César Julião de Sales e encontramos o ponto 55. A partir do ponto 55 com o rumo de 31°35'SW caminhamos 42,00 m. sobre o limite da faixa a ser desapropriada em terreno de César Julião de Sales e encontramos o ponto 56. A partir do ponto 56 com o rumo de 26°00'SW caminhamos 63,00 m. sobre o limite da faixa a ser desapropriada, em terrenos de César Julião de Sales e encontramos o ponto 57. A partir do ponto 57 com o rumo de 11°45'SW caminhamos 51,50 m. sobre o limite da faixa a ser desapropriada em terreno de César Julião de Sales e encontramos o ponto 58. A partir do ponto 58 com o rumo de 6°50'SW caminhamos 93,00 m. sobre o limite da faixa a ser desapropriada em terreno de César Julião de Sales e encontramos o ponto 59 que está na cerca de oliveira entre César Julião de Sales e a E. F. C. Brasil. A partir do ponto 59 com o rumo de 23°45'SE caminhamos 45,00 m. sobre a cerca de oliveira entre César Julião de Sales e a E. F. C. B. e encontramos o ponto 60 que está no eixo da locação Ramal Ferroviário a ser construído na estaca 5+ 16,00 m.. A partir deste ponto com o rumo de 23°45'SE caminhamos 67,00 m. sobre a cerca de oliveira entre a E. F. C. B. e César Julião de Sales e encontramos o ponto 0 (zero), onde foi nosso ponto de partida desta descrição."</p>			
---	--	--	--

II. Condições aplicáveis ao usufruto:

JUR_SP - 20895950v3 299025.368302

64



[Handwritten signatures and initials]



dk

(A) Condições principais:

- (i) Prazo: 30 (trinta) anos, contados desta data;
- (ii) Finalidade: Desenvolver, diretamente, indiretamente ou através de terceiro indicado, as atividades descritas em seu objeto social, especialmente (mas sem limitação), as atividades de mineração, e de fabricação e comercialização de cimento, além de outras atividades relacionadas;
- (iii) Conversão: Se o usufruto não puder ser constituído, mediante seu registro, com relação a qualquer dos imóveis descritos no item "I", tal usufruto será automaticamente convertido em comodato, sujeito aos mesmos termos e condições;
- (iv) Ratificação: A instituição do usufruto, ocorrida neste ato para formação do seu capital social da Incorporadora, em consequência da cisão parcial da Cindida, dispensa a forma pública, nos termos do artigo 89 da Lei nº. 6.404/1976, mas será ratificada por meio de escritura pública, para fins de aprimoramento da especialização objetiva.

(B) Outras obrigações:

- (i) Fica a Incorporadora autorizada a explorar todos e quaisquer direitos minerários dos Imóveis, por sua própria conta e risco, desde que a Incorporadora seja a titular ou obtenha os direitos de exploração, se aplicável, perante as autoridades governamentais competentes.
- (ii) A Incorporadora se compromete a manter e zelar pelos Imóveis, às suas próprias expensas, incluindo todas as benfeitorias necessárias e quaisquer custos para o uso, operação e manutenção dos Imóveis.
- (iii) Quaisquer benfeitorias e acréscimos efetuados pela Incorporadora nos Imóveis não estarão condicionados à prévia autorização da Cindida. Entretanto, se a Incorporadora pretender pleitear o pagamento pela Cindida de qualquer indenização no futuro pelas referidas benfeitorias e acréscimos, a Incorporadora deverá obter uma autorização prévia e por escrito da Cindida antes da realização das referidas benfeitorias ou acréscimos. Nenhuma indenização será devida por quaisquer benfeitorias, de qualquer natureza, sejam elas voluptuárias, úteis ou necessárias, salvo se a sua indenização tiver sido expressamente acordada pela Cindida e pela Incorporadora antes da sua realização. Em virtude da característica especial do presente Usufruto, a Incorporadora expressamente renuncia aos direitos previstos no artigo 1.404 e seus parágrafos do Código Civil.

JUR_SP - 20895950v3 299025.368302

65



Junta Comercial do Estado de Minas Gerais

Certifico registro sob o nº 5501208 em 04/05/2015 da Empresa LAFARGE MINAS GERAIS S.A, Nire 31300109925 e protocolo 152877941 - 29/04/2015. Autenticação: 43CA3461A3109F6DFDCEDB568C938545B71BCC. Marinely de Paula Bomfim - Secretária-Geral. Para validar este documento, acesse www.jucemg.mg.gov.br e informe nº do protocolo 15/287.794-1 e o código de segurança HPTd Esta cópia foi autenticada digitalmente e assinada em 06/05/2015 por Marinely de Paula Bomfim – Secretária-Geral.

dk

(iv) A Incorporadora, direta ou indiretamente, será única e exclusivamente responsável por quaisquer atividades desenvolvidas nos Imóveis e (i) deverá cumprir todas as obrigações legais aplicáveis, incluindo, sem limitação, as de natureza ambiental, minerária, trabalhista, previdenciária e fiscal, sendo responsável pelo integral recolhimento dos impostos, taxas e contribuições decorrentes das atividades conduzidas nos Imóveis, e (ii) deverá possuir todas as licenças necessárias para a operação dos Imóveis.

(v) A Incorporadora declara e garante que, em acréscimo às obrigações expressamente estabelecidas no presente instrumento, as quais deverão ser cumpridas pela Incorporadora, direta ou indiretamente, até o prazo final deste Usufruto, a Incorporadora: (i) será responsável pela conservação dos Imóveis (artigo 1.403, I, do Código Civil Brasileiro), devendo defender a posse dos Imóveis em nome da Cindida; (ii) deverá imediatamente informar a Cindida, no prazo de 24 (vinte e quatro) horas contados (a) da ciência de qualquer perturbação da posse dos Imóveis ou dos direitos da Cindida (artigo 1.406 do Código Civil Brasileiro); ou (b) do recebimento de qualquer notificação, citação, demanda, reivindicação ou multa relacionadas aos Imóveis; (iii) deverá quitar todas as cobranças, obrigações e tributos incidentes sobre os Imóveis e/ou decorrentes do Usufruto sobre os Imóveis a partir da presente data, inclusive o Imposto Territorial Rural - ITR (artigo 1.403, II, do Código Civil Brasileiro).

(vi) a Cindida, para todos os fins legais, renuncia ao seu direito previsto no Artigo 1.400 do Código Civil Brasileiro.


(vii) Doravante e a todo o tempo após a celebração da presente Escritura, deverá a Incorporadora indenizar, defender e eximir a Cindida, suas coligadas e seus respectivos diretores, conselheiros, empregados, prepostos e representantes, e ainda seus sócios ou acionistas, de e contra todas e quaisquer responsabilidades, depósitos judiciais ou quaisquer outros custos e/ou despesas, decorrentes de quaisquer petições, reivindicações e causas de pedir, originados ou resultantes de quaisquer obrigações de natureza cível, ambiental, tributária, trabalhista e previdenciária, bem como aquelas resultantes dos conflitos de posse envolvendo os Imóveis, em razão das suas atividades ou da operação dos Imóveis, que, por qualquer motivo, possam afetar a Cindida, incluindo, entre outros:

(a) todos e quaisquer danos decorrentes da legislação ambiental e dos demais regulamentos aplicáveis de qualquer modo relacionados ao meio-ambiente, saúde e segurança de produtos e depósitos, em vigor nesta data e/ou no futuro, que sejam aplicáveis aos Imóveis, à Incorporadora ou à Cindida;

(b) todos e quaisquer danos decorrentes da ausência ou inadequação das licenças e

JUR_SP - 20895950v3 299025.368302

66



Junta Comercial do Estado de Minas Gerais

Certifico registro sob o nº 5501208 em 04/05/2015 da Empresa LAFARGE MINAS GERAIS S.A, Nire 31300109925 e protocolo 152877941 - 29/04/2015. Autenticação: 43CA3461A3109F6DFDCEDB568C938545B71BCC. Marinely de Paula Bomfim - Secretária-Geral. Para validar este documento, acesse www.jucemg.mg.gov.br e informe nº do protocolo 15/287.794-1 e o código de segurança HPTd Esta cópia foi autenticada digitalmente e assinada em 06/05/2015 por Marinely de Paula Bomfim – Secretária-Geral.

ds

autorizações obrigatórias por lei para a execução de quaisquer atividades ou operações nos Imóveis;

(c) todos e quaisquer danos em virtude de contaminação, despejo, uso e/ou armazenamento de produtos, resíduos e detritos em inobservância à legislação aplicável, bem como em razão de qualquer substância poluente ou tóxica ou quaisquer materiais nocivos na atmosfera, água, construções ou nos Imóveis como um todo, e ainda qualquer tanque subterrâneo ou equipamento, cujo estado atual possa acarretar quaisquer danos dessa natureza;

(d) todos e quaisquer danos decorrentes de obrigação de indenizar, sanar, descontaminar, criar ou restituir reservas legais ou outras áreas de preservação, de limpeza ou qualquer outra providência relacionada aos Imóveis que possam ser imputadas à Cindida; ou

(e) todos e quaisquer danos incorridos pela Cindida em virtude das obrigações devidas pela ou decorrentes da propriedade, posse ou uso dos Imóveis, que não tenham sido causados ou expressamente assumidos pela Cindida.

• (viii) Salvo se especificamente previsto em contrário na presente Escritura, a violação de quaisquer disposições do presente instrumento que não seja sanada no prazo de 30 (trinta) dias contados do recebimento da respectiva notificação enviada pela parte inocente sujeitará a parte inadimplente ao pagamento de perdas e danos sofridos pela parte inocente, desde que a parte inadimplente tenha sido devidamente notificada e não tenha adotado as medidas necessárias para sanar o potencial problema ou caso não tenha sido iniciada nenhuma medida necessária para sanar a situação no prazo de 30 (trinta) dias contados da data de sua notificação e que não sejam concluídas em prazo razoável, considerando a sua natureza.

(ix) A Incorporadora devesse exonerar, reembolsar e indenizar a Cindida de e contra todas as perdas, passivos, danos, reivindicações, custos e despesas incorridos pela Cindida resultantes do descumprimento pela Incorporadora das disposições do presente instrumento.

(x) O usufruto será extinto em consonância com o disposto no Artigo 1.410 do Código Civil, nomeadamente, em virtude de sua renúncia pela Incorporadora, com o vencimento do seu termo, pela extinção da Incorporadora, ou após transcorrido o prazo de 30 (trinta) anos contados da data do início do seu exercício ou ainda pela destruição da coisa objeto do Usufruto, ressalvado o disposto no Artigo 1.408 do Código Civil.

(xi) Com o vencimento ou extinção do presente Usufruto, a Cindida deverá ser investida na posse dos Imóveis no prazo de 30 (trinta) dias, recebendo a Cindida o domínio de todas e

JUR_SP - 20895950v3 299025.368302

67



Junta Comercial do Estado de Minas Gerais

Certifico registro sob o nº 5501208 em 04/05/2015 da Empresa LAFARGE MINAS GERAIS S.A, Nire 31300109925 e protocolo 152877941 - 29/04/2015. Autenticação: 43CA3461A3109F6DFDCEDB568C938545B71BCC. Marinely de Paula Bomfim - Secretária-Geral. Para validar este documento, acesse www.jucemg.mg.gov.br e informe nº do protocolo 15/287.794-1 e o código de segurança HPTd Esta cópia foi autenticada digitalmente e assinada em 06/05/2015 por Marinely de Paula Bomfim – Secretária-Geral.

MARINELY DE PAULA BOMFIM SECRETARIA GERAL pág. 73/145

✍

quaisquer benfeitorias e acréscimos efetuados pela Incorporadora que não tenham sido removidos dos Imóveis.


(xii) Com o vencimento ou extinção do presente Usufruto e/ou na hipótese de devolução de qualquer Imóvel para a Cindida, independentemente do motivo, a Incorporadora deverá indenizar a Cindida por quaisquer danos, custos e despesas pela inobservância e/ou danos ambientais causados pelas atividades desenvolvidas pela Incorporadora em quaisquer Imóveis.

JUR_SP - 20895950v3 299025.368302

68









Junta Comercial do Estado de Minas Gerais

Certifico registro sob o nº 5501208 em 04/05/2015 da Empresa LAFARGE MINAS GERAIS S.A, Nire 31300109925 e protocolo 152877941 - 29/04/2015. Autenticação: 43CA3461A3109F6DFDCEDB568C938545B71BCC. Marinely de Paula Bomfim - Secretária-Geral. Para validar este documento, acesse www.jucemg.mg.gov.br e informe nº do protocolo 15/287.794-1 e o código de segurança HPTd Esta cópia foi autenticada digitalmente e assinada em 06/05/2015 por Marinely de Paula Bomfim – Secretária-Geral.


MARINELY DE PAULA BOMFIM
SECRETARIA GERAL pág. 74/145

8

Anexo II

Ativos e Passivos da Cindida a serem Incorporados pela Incorporadora 2

I. Acervo líquido a ser incorporado pela Incorporadora 2, levantado em 31 de dezembro de 2014 ("Acervo Líquido 2").


LAFARGE MINAS GERAIS S.A.	
ACERVO LÍQUIDO LEVANTADO EM 31 DE DEZEMBRO DE 2014	
(Valores em Reais)	
ATIVO	TOTAL
NÃO-CIRCULANTE	
Imobilizado	
Terrenos	466.567,67
TOTAL DO ATIVO NÃO-CIRCULANTE	466.567,67
TOTAL DO ATIVO	466.567,67
TOTAL DO ACERVO LÍQUIDO	466.567,67

II. A nua-propriedade dos imóveis discriminados na tabela abaixo:

Nua-Propriedade de Imóveis					
#	Descrição	Cidade	Matrícula	Cartório	Valor (R\$)
1	"Imóvel - Uma gleba de terras situada no lugar de nome "Serra dos Varões ou Chapadão", pertencente ao distrito desta cidade, a qual abrange a área de noventa e cinco (95) hectares, compreendida pelo seguinte círculo divisório: Começa na barraem do	Arcos	M. 3714	Serviço Registral de Imóveis da Comarca de Arcos	45.000,00

JUR_SP - 20895950v3 299025.368302

69



Junta Comercial do Estado de Minas Gerais

Certifico registro sob o nº 5501208 em 04/05/2015 da Empresa LAFARGE MINAS GERAIS S.A, Nire 31300109925 e protocolo 152877941 - 29/04/2015. Autenticação: 43CA3461A3109F6DFDCEDB568C938545B71BCC. Marinely de Paula Bomfim - Secretária-Geral. Para validar este documento, acesse www.jucemg.mg.gov.br e informe nº do protocolo 15/287.794-1 e o código de segurança HPTd Esta cópia foi autenticada digitalmente e assinada em 06/05/2015 por Marinely de Paula Bomfim – Secretária-Geral.

ds

<p>açude localizado no fundo do quintal de propriedade de Efraim Procópio dos Santos, na beira da raiz da serra, e segue, confrontando com propriedade de Efraim Procópio dos Santos, sempre margeando a vargem e abrangendo a pedreira, pela sua base, até encontrar um muro de pedras; volvendo um pouco à esquerda, segue, acompanhando sempre a base da pedreira alta, até um portão natural de pedras, em forma de boca de túnel; ainda confrontando com aqueles, continua pela pedreira alta, contornando sua base, confrontação anterior, até encontrar uma fenda por onde passa um caminho transitável pelo gado; daí, já em confrontação com propriedade de Acácio Ferreira Fontes, passa a beirar a pedreira de sua propriedade, abrangendo toda a área de cultura aí existente, alcançando o marco dos "três condôminos"; inflete à esquerda, confrontando com propriedades pertencentes à José Jacinto Fernandes, por um aramado que atravessa a serra e vai até um pau de tinhô, que se encontra dentro de uma grotinha de pedras; descendo pela base da pedreira, em confrontação com propriedade de Milton Teixeira Câmara, vai até a entrada de um buqueirão; pende à esquerda e segue pela base da pedreira, abrangendo-a e contornando-a sempre, em confrontação com propriedades de sucessores de Pio Antônio Rabelo, até alcançar as divisas de Antônio Pimentel dos Santos; seguindo sempre pela base da serra e volteando a pedreira alta, em confrontação com terras de Altivo Pimentel dos Santos e José Pimentel dos Santos, alcança uma cerca de arame, já em divisa com propriedade de Efraim Procópio dos Santos; dividindo com estes segue pela base da serra até a barragem do açude, ponto inicial. -"</p>				
---	--	--	--	--

JUR_SP - 20895950v3 299025.368302

70

Handwritten signature



Handwritten signature and initials



A

2	<p>"Imóvel - Uma gleba de terras situada no lugar de nome "Boca da Mata", pertencente ao distrito desta cidade, a qual abrange a área de setenta e cinco (75) hectares, setenta e oito (78) ares e vinte e três (23) centiares de cultura e cerrado, com os seguintes limites e confrontações:- Parte da linha da Rede Mineira de Viação e segue pela estrada carroçável que vai de Arcos a Pains, acompanhando o aramado que fica atualmente à direita do corredor aí existente, em confrontação com propriedades pertencentes a José Dias de Carvalho, até alcançar a porteira de divisa dos terrenos pertencentes a Antônio Francisco Dias; volvendo à esquerda, segue, pelo aramado, em confrontação com propriedade deste último, até alcançar o brejo; infletindo novamente à esquerda, acompanha um veio d'água, em confrontação com propriedades pertencentes a Francisco Eugênio e José Roque, até defrontar um valo; aí, pende novamente à esquerda, passa por um brejinho e alcança o dito valo, seguindo-o em confrontação com terras de Francisco Gonçalves Vilela e Olinda Rodrigues Leal, até a estrada de ferro; volve, finalmente à esquerda e desce pela linha de ferro, indo alcançar o ponto de partida, logo abaixo. - Jacente nessas terras existem uma casa de morada, coberta de telhas, contendo sete (07) cômodos, sendo cinco (05) assoalhados, casinha para despejo, com dois (02) cômodos, um paiol com varandas, ceva para porcos, curral de réguas e outra pequena casa de morada, coberta de telhas, contendo quatro (04) cômodos; nesta propriedade, além da fábrica de cimento, existem dez (10) imóveis residenciais e um grupo escolar. -"</p>	Arcos	M. 3715	Serviço Registral de Imóveis da Comarca de Arcos	1.609,47
---	--	-------	---------	--	----------

JUR_SP - 20895950v3 299025.368302

71

[Handwritten signature]



[Handwritten signature]
[Handwritten signature]
[Handwritten signature]



Junta Comercial do Estado de Minas Gerais

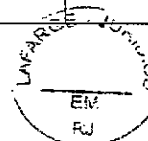
Certifico registro sob o nº 5501208 em 04/05/2015 da Empresa LAFARGE MINAS GERAIS S.A, Nire 31300109925 e protocolo 152877941 - 29/04/2015. Autenticação: 43CA3461A3109F6DFDCEDB568C938545B71BCC. Marinely de Paula Bomfim - Secretária-Geral. Para validar este documento, acesse www.jucemg.mg.gov.br e informe nº do protocolo 15/287.794-1 e o código de segurança HPTd Esta cópia foi autenticada digitalmente e assinada em 06/05/2015 por Marinely de Paula Bomfim – Secretária-Geral.

8

3	<p>"IMÓVEL - Uma sorte de terras situada na Fazenda Cupins ou Boca da Mata, pertencente ao distrito desta cidade, a qual abrange a área de trinta e seis (36) hectares, setenta e um (71) ares e vinte (20) centiares de cultura, dentro do seguinte círculo divisório: --começa no canto formado pelo Ribeirão das Almas, e uma cerca de arame em divisa com propriedades de sucessores de José Silvestre da Fonseca ou espólio de Laurinda Maria dos Santos e José Silvestre da Fonseca, e com esta confrontação segue ao rumo de 50° 00' Sudoeste até alcançar uma cerca de arame; com a mesma confrontação segue pela cerca de arame, confrontando ainda com terreno de Acácio Ferreira Fontes, com terreno de Adélio dos Santos, até alcançar a serra calcária; passando a confrontar com a Companhia de Cimento Portland Pains segue beirando a serra calcária até o açude da Cia Siderúrgica Nacional; volve à direita e segue beirando o açude numa distância de quarenta (40) metros; volve novamente a direita e segue por cerca de arame, a distância de aproximadamente trinta (30) metros; volve a esquerda confrontando ainda com terreno da Cia Siderúrgica Nacional, segue até alcançar uma curva de represa ou açude; respeitando o mesmo rumo anterior e confrontação segue, até alcançar o ramal ferroviário; atravessa este até apanhar a cerca do outro lado; volve a esquerda e segue pela cerca de arame margeando o ramal ferroviário até alcançar a autovia Arcos Pains; volve a direita e segue margeando esta autovia até alcançar o Ribeirão das Almas (veio deste); volve a direita e segue pelo veio do Ribeirão das Almas, confrontando com o espólio ou sucessores de Laurinda Maria dos Santos e José Silvestre da Fonseca até alcançar o ponto de partida destas divisas. Jacente nessas terras existem uma casa de residência, curral, paiol e cobertas.</p>	Arcos	M. 3733	Serviço Registral de Imóveis da Comarca de Arcos	386.911,23
---	---	-------	---------	--	------------

JUR_SP - 20895950v3 299025.368302

72



Junta Comercial do Estado de Minas Gerais


Certifico registro sob o nº 5501208 em 04/05/2015 da Empresa LAFARGE MINAS GERAIS S.A, Nire 31300109925 e protocolo 152877941 - 29/04/2015. Autenticação: 43CA3461A3109F6DFDCEDB568C938545B71BCC. Marinely de Paula Bomfim - Secretária-Geral. Para validar este documento, acesse www.jucemg.mg.gov.br e informe nº do protocolo 15/287.794-1 e o código de segurança HPTd Esta cópia foi autenticada digitalmente e assinada em 06/05/2015 por Marinely de Paula Bomfim – Secretária-Geral.

A

	Continuam em vigor as servidões existentes."				
4	"IMÓVEL - Uma gleba de terras situada no lugar de nome Chapadão e Buqueirão, pertencente ao distrito desta cidade, a qual abrange a área de vinte e um (21) hectares, dois (02) ares e quatro (04) centiares de cultura, dentro das seguintes divisas e confrontações: tem início no marco 13, cravado na confrontação com espólio de João Rodrigues Sobrinho; daí volve um pouco a esquerda e segue com a mesma confrontação por cerca de arame, até atingir aos 44,795 metros o marco 15; volve a direita segue com a mesma confrontação por cerca de arame, até atingir aos 32,982 metros o marco 16; volve um pouco a direita, segue com a mesma confrontação por cerca de arame, até atingir aos 26,696 metros o marco 17; volve a esquerda, segue por cerca de arame, com a mesma confrontação até atingir aos 53,119 metros o marco 18; volve um pouco a esquerda, segue com a mesma confrontação por cerca de arame, até atingir aos 24,394 metros o marco 19; volve a esquerda, segue por cerca de arame, com a mesma confrontação até atingir aos 104,013 metros o marco 22; volve a esquerda, segue por cerca de arame com a mesma confrontação, até atingir aos 144,657 metros o marco 26; volve a direita, segue por cerca de arame, ainda com a mesma confrontação, até atingir aos 105,173 metros o marco 28 próximo a um mata burro; volve um pouco a direita, segue através do mata burro, passa por uma porteira, ainda com a mesma confrontação, até atingir aos 8,381 metros o marco 29; daí volve a direita segue por cerca de arame, confrontando com Antônio Campos Leal até atingir aos 98.790 metros o marco	Arcos	M. 9063	Serviço Registral de Imóveis da Comarca de Arcos	0,01

JUR_SP - 20895950v3 299025.368302

73



Junta Comercial do Estado de Minas Gerais

Certifico registro sob o nº 5501208 em 04/05/2015 da Empresa LAFARGE MINAS GERAIS S.A, Nire 31300109925 e protocolo 152877941 - 29/04/2015. Autenticação: 43CA3461A3109F6DFDCEDB568C938545B71BCC. Marinely de Paula Bomfim - Secretária-Geral. Para validar este documento, acesse www.jucemg.mg.gov.br e informe nº do protocolo 15/287.794-1 e o código de segurança HPTd Esta cópia foi autenticada digitalmente e assinada em 06/05/2015 por Marinely de Paula Bomfim – Secretária-Geral.

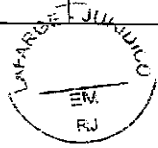
8

<p>31; daí volve a esquerda, segue por cerca de arame com a mesma confrontação, até atingir aos 82,875 metros o marco 33; volve a direita, segue por linha divisória, confrontando com o quinhão de Vilmar Dias da Cunha, até atingir aos 288,823 metros o marco Q32; volve a direita segue por linha divisória confrontando com o quinhão de Vilmar Dias da Cunha, até atingir aos 209,370 metros o marco 33; volve a direita, segue margeando um rêgo d'água com a mesma confrontação, até atingir aos 57,085 metros o marco Q34; volve um pouco a esquerda, segue pelo rego d'água com a mesma confrontação, até atingir aos 19,672 metros o marco Q35; volve um poucoa direita, segue confrontando com o quinhão de osvander Dias da Cunha, segue sempre pela margem do rego d'água, até atingir aos 149,037 metros o marco Q6; continua margeando o rêgo d'água com a mesma confrontação, até atingir aos 81,084 metros o marco Q4; continua margeando o rego d'água, confrontando com o quinhão de Sebastiana Dias Amorim, até atingir aos 40,022 metros o marco Q5; volve um pouco a esquerda, segue margeando o rego d'água com a mesma confrontação até atingir aos 43,044 metros o marco Q7; volve a direita segue por cerca de arame, confrontando com o quinhão de Vicente de Paula Júnior, até atingir aos 15,034 metros o marco Q31; continua pela cerca de arame, com a mesma confrontação até atingir aos 141,616 metros o marco Q29; volve a esquerda, segue por cerca de arame, com a mesma confrontação, até atingir aos 199,754 metros o marco Q27; volve a direita, segue por cerca de arame com a mesma confrontação, até atingir aos 228,238 metros o marco Q23; volve um pouco a direita, segue por cerca de arame, com a mesma confrontação, até atingir aos 23,753 metros o marco 13 onde teve início esta demarcação."</p>				
---	--	--	--	--

JUR_SP - 20895950v3 299025.368302

74

[Handwritten signature]



[Handwritten signature]
[Handwritten signature]



4

<p>5 "Imóvel - Uma gleba de terras denominada "GLEBA-01-A", situada no lugar de nome "Chapadão e Buqueirão", pertencentes ao distrito desta cidade de Arcos, com a área total de vinte e um (21) hectares e quarenta e cinco (45) ares, de terras de cultura, com as seguintes divisas e confrontações:- Tendo como início o vértice "0" = a vértice "16", antiga cerca de divisa com Antônio Pedro da Silva; daí segue com o rumo de S 09° 00' E, medindo 92,00 metros, até o vértice "01", cerca de divisa com Paulo Teixeira da Silva; daí segue com o rumo S 37° 00' E, medindo 134,00 metros, até o vértice "02", cerca de divisa com Paulo Teixeira da Silva; daí segue com o rumo de S 13° 00' E, medindo 110,00 metros, até o vértice "03", cerca de divisa com Paulo Teixeira da Silva; daí segue com o rumo de S 10° 30' W, medindo 24,00 metros, até o vértice "04", cerca de divisa com Paulo Teixeira da Silva; daí segue com o rumo de S 0° 00', medindo 265,00 metros, até o vértice "05", cerca de divisa com Paulo Teixeira da Silva e Geraldo da Silva; daí segue com o rumo de S 54° 00' W, medindo 230,00 metros, até o vértice "06", cerca de divisa com José Fernandes; daí segue com o rumo de N 19° 00' W, medindo 246,00 metros, até atingir o vértice "07", cerca de divisa com Vilmar Dias da Cunha; daí segue com o rumo de S 46° 00' W, medindo 99,00 metros, até o vértice "08", cerca de divisa com Vilmar Dias da Cunha; segue com o rumo de N 80° 30' W, medindo 59,00 metros, até o vértice "09", cerca de divisa com Vilmar Dias da Cunha; daí segue com o rumo de N 23° 00' W, medindo 136,00 metros, até o vértice "10", sendo o córrego</p>	Arcos	M. 9109	Serviço Registral de Imóveis da Comarca de Arcos	0,01

JUR_SP - 20895950v3 299025.368302

75



Junta Comercial do Estado de Minas Gerais

Certifico registro sob o nº 5501208 em 04/05/2015 da Empresa LAFARGE MINAS GERAIS S.A, Nire 31300109925 e protocolo 152877941 - 29/04/2015. Autenticação: 43CA3461A3109F6DFDCEDB568C938545B71BCC. Marinely de Paula Bomfim - Secretária-Geral. Para validar este documento, acesse www.jucemg.mg.gov.br e informe nº do protocolo 15/287.794-1 e o código de segurança HPTd Esta cópia foi autenticada digitalmente e assinada em 06/05/2015 por Marinely de Paula Bomfim – Secretária-Geral.

	Gorduras como divisas com Vilmar Dias da Cunha; daí segue com o rumo de N 37° 00' W, medindo 91,00 metros, até o vértice "11" = Q.37, sendo ainda o Córrego Gorduras de divisas com Vilmar Dias da Cunha; daí segue com o rumo de N 46° 30' E, medindo 524,00 metros, até o vértice "0", = vértice "16", antigo onde se deu início a esta poligonal, dividindo com Márcio Calixto da Cruz."				
6	"Imóvel - Uma gleba de terras denominada "GLEBA-03-A", situada no lugar de nome "Chapadão e Buqueirão", pertencente ao distrito desta cidade de Arcos, com a área total de quinze (15) hectares e cinquenta e quatro (54) ares, com as seguintes divisas e confrontações:- Tem início no vértice "0", = a vértice Q.12, antigo; daí segue com o rumo de N 32° 00' W, medindo 29,00 metros, até o vértice "01"= "01", antigo, sendo o rêgo d'água divisa; daí segue com o rumo N 38° 30' W, medindo 255,00 metros, até o vértice "02", sendo o córrego Gorduras, divisa com da. Sebastiana Dias Amorim; daí segue o rumo de N 18° 00' W, medindo 105,00 metros, até o vértice "03", sendo o córrego Gorduras divisa com da. Sebastiana Dias Amorim; daí segue com o rumo de N 16° 00' E, medindo 103,00 metros, até o vértice "04", sendo o Córrego Gorduras divisa com da. Sebastiana Dias Amorim; daí segue o rumo de E 0° 00', medindo 86,00 metros até o vértice "05", dividindo com Vicente de Paula Júnior; daí segue com o rumo de S 82° 00' E, medindo 92,00 metros, até o vértice "06", dividindo com Vicente de Paula Júnior; daí segue com o rumo de E 0° 00', medindo 356,00 metros, até o vértice "07", dividindo ainda com Vicente de Paula Júnior; daí segue com o rumo de S 01° 30' E, medindo 117,00 metros, até o vértice "08", sendo o fundo da grota divisa com Carlos Henrique Lopes;	Arcos	M. 9110	Serviço Registral de Imóveis da Comarca de Arcos	0,01

JUR_SP - 20895950v3 299025.368302

76



Junta Comercial do Estado de Minas Gerais

Certifico registro sob o nº 5501208 em 04/05/2015 da Empresa LAFARGE MINAS GERAIS S.A, Nire 31300109925 e protocolo 152877941 - 29/04/2015. Autenticação: 43CA3461A3109F6DFDCEDB568C938545B71BCC. Marinely de Paula Bomfim - Secretária-Geral. Para validar este documento, acesse www.jucemg.mg.gov.br e informe nº do protocolo 15/287.794-1 e o código de segurança HPTd Esta cópia foi autenticada digitalmente e assinada em 06/05/2015 por Marinely de Paula Bomfim – Secretária-Geral.

8

	daí segue com o rumo de S 74° 30' W, medindo 256,00 metros, até o vértice "09", sendo a cerca divisa com Márcio Calixto da Cruz; daí segue com o rumo de S 12° 00' E, medindo 194,00 metros, até o vértice "10", sendo a cerca de divisa com Márcio Calixto da Cruz; daí segue com o rumo de S 78° 00' W, medindo 159,50 metros, até o vértice Q.12 = "V-0", onde se deu início a esta poligonal, dividindo com Márcio Calixto da Cruz."			
7	"Uma área de sete alqueires geométricos, localizada na antiga Fazenda das Palmeiras, no lugar denominado Vargem da Lapa, Distrito da Cidade e Comarca de Matozinhos, dentro da seguinte confrontação:- Começa no marco numero Um junto a estrada de rodagem ou Rodovia Belo Horizonte Salto da Divisa, e faz vértice com os terrenos da Uzina Santo André, daí seguindo pela rodovia referida, até encontrar a divisa de Alcindo Corrêa de Oliveira, no marco 47, daí seguindo até o marco nº 67 na divisa dos terrenos da Uzina Santo André e seguindo por uma, digo, por essa divisa até encontrar o marco nº1 na junção a rodovia referida."	Matozinhos	M. 3946	Registro de Imóveis da Comarca de Matozinhos 8.254,80
8	"-Imóvel:-As áreas números Um (1), e Dois (2), com respectivamente, 2.001,150 áres e 13.562,60 áres, da Fazenda do Bom Jardim, neste Distrito, Município e Comarca de Matozinhos, conforme a planta levantada pelos Drs.Osvaldo José de Oliveira e Roberto Mauro da Fonseca, que os vendedores Antonio José Dutra e sua mulher,d.Ivoneta Pereira Dutra houveram de Fernando Pazzini e tendo prometido a venda de tais áreas a terceiros e estes por sua vez o cederam a Cia. Mineira de Cimento Portland S.A. conforme escritura lavrada no Cartorio do 5º Oficio de Notas da Comarca de Belo Horizonte, registrada sob o nº288. Livro 4.	Matozinhos	M. 3947	Registro de Imóveis da Comarca de Matozinhos 4.033,28

JUR_SP - 20895950v3 299025.368302

77

[Handwritten signature]



[Handwritten signature]



	<i>pagina124 de Registros Diversos da Comarca de Pedro Leopoldo, digo do Registro Imobiliario de Pedro Leopoldo."</i>				
9	<i>"-Imovel:-Uma gleba de terras situada no Distrito desta Cidade de Matozinhos, no lugar denominado Vargem da Lapa, com quarenta e dois mil metros quadrados (42.000,00 m2) de área, dentro dos seguintes limites e confrontações: pela frente com a rodovia Belo Horizonte-Salto da Divisa; à direita e pelos fundos com a Companhia Mineira de Cimento Portland S/A "Cominci", e a esquerda com Fernando Martins de Freitas."</i>	Matozinhos	M. 3950	Registro de Imóveis da Comarca de Matozinhos	1.613,31
10	<i>"-Imovel:-Uma área de terras com trinta e sete hectares, setenta e sete áres e quatro centiáres, destacada da antiga Fazenda das Palmeiras, no lugar denominado Retiro das Palmeiras, do Município de Matozinhos, compreendendo todas as jazidas calcáreas de de qualquer outra natureza, benfeitorias e tudo mais que lá se encontre, e com os seguintes limites e confrontações Começa no marco de ferro, à beira e no alto do corte da rodovia, confrontando com a Cominci, junto da cerca de arame; deste marco segue por cerca de arame, na direção de 116°52' rumo verdadeiro, e à distancia de 598,00 metros confrontando com a Cominci, até encontrar a cerca de arame, em confrontação com o dr. Fernando de Melo Viana, nas proximidades do marco de concreto nº82; à esquerda, com o dr. Fernando de Melo Viana, segue por cerca de arame, interrompida em parte por blocos de pedra calcárea, com rumo de 5°30' e a 80,00 ms continua com o rumo de 21°15' e 29,00 ms até encontrar, digo, até o encontro da cerca de arame que tem inicio no bloco de pedra, continua a direita, por cerca de arame, com o rumo de 81°00' e 11.00 ms até a cabeceira</i>	Matozinhos	M. 3952	Registro de Imóveis da Comarca de Matozinhos	19.145,55

JUR_SP - 20895950v3 299025.368302

78



Junta Comercial do Estado de Minas Gerais

Certifico registro sob o nº 5501208 em 04/05/2015 da Empresa LAFARGE MINAS GERAIS S.A, Nire 31300109925 e protocolo 152877941 - 29/04/2015. Autenticação: 43CA3461A3109F6DFDCEDB568C938545B71BCC. Marinely de Paula Bomfim - Secretária-Geral. Para validar este documento, acesse www.jucemg.mg.gov.br e informe nº do protocolo 15/287.794-1 e o código de segurança HPTd Esta cópia foi autenticada digitalmente e assinada em 06/05/2015 por Marinely de Paula Bomfim – Secretária-Geral.

48

<p>do buracão e à esquerda pelo álveo do buracão segue com o rumo de 33°15' e a 126,60 ms até a árvore de aroeira do sertão, na qual tem início a cerca de arame; ainda confrontando com o dr. Fernando de Melo Viana, segue por esta cerca de arame, na distancia de 256,00 ms até o marco de madeira "B" que se acha sob uma placa de rocha calcárea, continua a esquerda, passando pelo lato de uma rocha calcárea, com o rumo de 4°41 e nã extensão de 305,30 ms até encontrar o início da cerca no lado norte da referida rocha; a esquerda, por cerca de arame, segue com o rumo de 310°04' e a 65,00 ms até a base da pedreira, continua a esquerda, passando pelo 'sumidouro' pelo córrego acima numa extensão de 49,00 ms; a esquerda confrontando com o senhor Waldemar Pezzini, segue com o rumo de 250°43', numa extensão de 273,30 ms até o marco de concreto n°16, continua com o citado cumo e a distancia de 147,63 ms até o marco de concreto n°18; à esquerda com o mesmo confrontante, segue com o rumo de 244°58' e à distancia de 314,65 ms, até outro marco de concreto n°21, segue com o mesmo rumo a a extensão de 75,36 metros até o marco n°22 de concreto; continua ainda com o rumo de 244°58' até encontrar a cerca de arame da rodovia Belo Horizonte-Curvelo; à esquerda, por uma curva e pelo alto do corte da estrada (cuja corda dessa tem o rumo de 162°37' e a extensão de 202,50 ms) segue até o marco de ferro nas proximidades da estação n°77 do levantamento da fábrica, ponto de partida."</p>				
Total (Imóveis): 466.567,67				
Total (Acervo): 466.567,67				
466.567,67				

JUR_SP - 20895950v3 299025.368302

79



d

Anexo III

Ativos e Passivos da Cindida a serem Incorporados pela Incorporadora 3

I. Acervo líquido a ser incorporado pela Incorporadora 3, levantado em 31 de dezembro de 2014 ("Acervo Líquido 3").

LAFARGE PARTICIPAÇÕES S.A.	
ACERVO LÍQUIDO LEVANTADO EM 31 DE DEZEMBRO DE 2014	
(Valores em Reais)	
ATIVO	TOTAL
NÃO-CIRCULANTE	
Imobilizado	
Terrenos	1.314.735,87
TOTAL DO ATIVO NÃO-CIRCULANTE	1.314.735,87
TOTAL DO ATIVO	1.314.735,87
TOTAL DO ACERVO LÍQUIDO	1.314.735,87

II. A nua-propriedade dos imóveis discriminados na tabela abaixo:

JUR_SP - 20895950v3 299025.368302

80



Junta Comercial do Estado de Minas Gerais

Certifico registro sob o nº 5501208 em 04/05/2015 da Empresa LAFARGE MINAS GERAIS S.A, Nire 31300109925 e protocolo 152877941 - 29/04/2015. Autenticação: 43CA3461A3109F6DFDCEDB568C938545B71BCC. Marinely de Paula Bomfim - Secretária-Geral. Para validar este documento, acesse www.jucemg.mg.gov.br e informe nº do protocolo 15/287.794-1 e o código de segurança HPTd Esta cópia foi autenticada digitalmente e assinada em 06/05/2015 por Marinely de Paula Bomfim – Secretária-Geral.

Nua-Propriedade de Imóveis					
#	Descrição	Cidade	Matrícula	Cartório	Valor (R\$)
1	<p>"Imóvel - Uma sorte de terras situada no lugar de nome "Posse Grande", pertencente ao distrito desta cidade, a qual abrange a área de quarenta e seis (46) hectares, oitenta e três (83) ares e vinte (20) centiares, sendo nove (09) hectares de cultura e trinta e sete (37) hectares, oitenta e três (83) ares e vinte (20) centiares de pedreiras, compreendida pela seguinte linha divisória: Começa em um marco de pedra cravado na cabeceira de uma grotta, confrontando com terras de Efraim Procópio dos Santos; daí em rumo a uma árvore de aroeira marcada com lavragem; desta em rumo a um pau de timbó na cabeceira de uma grotta e desce por esta até o paredão do buqueirão onde apanha as divisas das terras de sucessores de Rita Braga de Jesus, confrontando até neste ponto com Efraim Procópio dos Santos; daí, volve à direita, beirando o paredão até a entrada do buqueirão; daí volve a direita, beirando a pedreira e vargem até encontrar as divisas de José Rodrigues Lopes; daí continua sempre beirando a pedreira e vargem até o muro de pedras em um contraforte da pedreira; daí volve à direita e sobe pelo contraforte, confrontando com terras de Manoel de Matos Júnior, até frontear um marco de pedra na cabeceira de um terreno cultivado, onde confronta com terra de Acácio Ferreira Fontes; daí vai ao referido marco; deste segue beirando o terreno cultivado, livre de pedras, até o canto; daí em rumo ao outro canto de baixo de um terreno cultivado e segue beirando a pedreira.</p>	Arcos	M. 3713	Serviço Registral de Imóveis da Comarca de Arcos	3.973,52

JUR_SP - 20895950v3 299025.368302

81



[Handwritten signature]



Junta Comercial do Estado de Minas Gerais

Certifico registro sob o nº 5501208 em 04/05/2015 da Empresa LAFARGE MINAS GERAIS S.A, Nire 31300109925 e protocolo 152877941 - 29/04/2015. Autenticação: 43CA3461A3109F6DFDCEDB568C938545B71BCC. Marinely de Paula Bomfim - Secretária-Geral. Para validar este documento, acesse www.jucemg.mg.gov.br e informe nº do protocolo 15/287.794-1 e o código de segurança HPTd Esta cópia foi autenticada digitalmente e assinada em 06/05/2015 por Marinely de Paula Bomfim – Secretária-Geral.

4

	<p>apanhando o terreno cultivado até o outro canto; daí em rumo a um marco de pedra, na beira da pedreira, em outro terreno cultivado e segue beirando a pedreira, apanhando o terreno cultivado até o beco; segue pelo beco até um pau de aroeira marcado com lavragem; deste em rumo ao marco de pedra onde tiveram início essas divisas. -"</p>				
2	<p>IMÓVEL - Uma sorte de terras de cultura, situada no lugar de nome Boca da Mata, na Fazenda Ribeirão, pertencente ao distrito desta cidade, a qual abrange a extensão superficial de quarenta e seis mil, seiscentos e trinta metros quadrados (46.630,00 m²), equivalentes a um (01) alqueire, vinte e sete (27) litros e setenta (70) centilitros, com as seguintes divisas: principiando em um marco de pedra, em confrontação com sucessores de Ovídio Procópio dos Santos, segue ao rumo 11° 35' Sudeste, distância de quinhentos e vinte e cinco (525) metros, até o córrego; voltando à direita, segue córrego acima, confrontando com a Cia Cimento Portland Pains a distância de oitenta e três (83) metros; voltando a direita, segue confrontando com herdeiros de Antônio Pimentel dos Santos, ao rumo 11° 40' Noroeste, distância de quinhentos e sessenta (560) metros, passando por diversos marcos de pedra, até o canto; voltando a direita, segue confrontando com Wilmar Arantes, ao rumo 50° 35' Nordeste, distância de noventa e dois (92) metros, até o ponto inicial. Jacente nessas terras existe uma pequena casa de morada, com cinco (05)</p>	Arcos	M. 4106	Serviço Registral de Imóveis da Comarca de Arcos	46.687,32

JUR_SP - 20895950v3 299025.368302

82



Junta Comercial do Estado de Minas Gerais

Certifico registro sob o nº 5501208 em 04/05/2015 da Empresa LAFARGE MINAS GERAIS S.A, Nire 31300109925 e protocolo 152877941 - 29/04/2015. Autenticação: 43CA3461A3109F6DFDCEDB568C938545B71BCC. Marinely de Paula Bomfim - Secretária-Geral. Para validar este documento, acesse www.jucemg.mg.gov.br e informe nº do protocolo 15/287.794-1 e o código de segurança HPTd Esta cópia foi autenticada digitalmente e assinada em 06/05/2015 por Marinely de Paula Bomfim – Secretária-Geral.

8

	cômodos, coberta de telhas comuns."				
3	"IMÓVEL - Uma gleba de terras situada no lugar de nome Boca da Mata, Fazenda Ribeirão, pertencente ao distrito desta cidade, a qual abrange a área de cento e trinta e nove mil, oitocentos e noventa metros quadrados (139.890,00 m ²), equivalentes a quatro (04) alqueires, trinta e três (33) litros e quinze (15) centilitros de cultura e cerrado, com o círculo divisório seguinte: principiando em um marco de pedra, situado à beira da serra de pedras, segue em confrontação com o quinhão de Altivo Pimentel dos Santos, passando por diversos marcos de pedra, ao rumo 66° 05' Nordeste, distância de duzentos e quarenta e oito (248) metros; voltando à direita, segue, confrontando com o quinhão do menor Adélio, passando por diversos marcos de pedra, ao rumo 11° 40' Sudeste, distância de quinhentos e sessenta (560) metros até o córrego, segue por este acima, confrontando com Pio Antônio Rabelo, até o aramado que lhe fica a direita, segue mesma confrontação, pelo dito aramado até encontrar a serra de pedras; voltando à direita, segue confrontando com Efraim Procópio dos Santos, pela dita serra de pedras, à distância de setecentos e trinta e oito (738) metros, até o ponto de partida."	Arcos	M. 4226	Serviço Registral de Imóveis da Comarca de Arcos	151.733,80

JUR_SP - 20895950v3 299025.368302

83

[Handwritten signature]



[Handwritten signature]



Junta Comercial do Estado de Minas Gerais

Certifico registro sob o nº 5501208 em 04/05/2015 da Empresa LAFARGE MINAS GERAIS S.A, Nire 31300109925 e protocolo 152877941 - 29/04/2015. Autenticação: 43CA3461A3109F6DFDCEDB568C938545B71BCC. Marinely de Paula Bomfim - Secretária-Geral. Para validar este documento, acesse www.jucemg.mg.gov.br e informe nº do protocolo 15/287.794-1 e o código de segurança HPTd Esta cópia foi autenticada digitalmente e assinada em 06/05/2015 por Marinely de Paula Bomfim – Secretária-Geral.

8

4	<p>"Imóvel - Uma sorte de terras situada na "Fazenda Pompeu", nos lugares denominados "Pompeu e Bocaininha", pertencente ao distrito desta cidade, a qual abrange a superfície de, mais ou menos, quarenta e sete (47) hectares, noventa (90) ares e setenta e dois (72) centiares, sendo três (03) hectares de cultura; dezessete (17) hectares e setenta e dois (72) centiares de cerrado e vinte e sete (27) hectares e noventa (90) ares de campo, com as seguintes divisas:- Tem como início um marco "0" plantado à beira do córrego, e partindo daí com o rumo de 26°30'NW, medindo cento e sessenta e dois (162) metros, confrontando com Lourenço de Melo Dias; daí seguindo com o rumo de 32°00'NW, medindo trezentos e vinte e quatro (324), metros confrontando com Lourenço de Melo Dias; daí seguindo com o rumo de 17°00'NE, medindo duzentos e vinte e seis (226) metros, confrontando com Lourenço de Melo Dias; daí seguindo com o rumo de 07°30'NW, medindo sessenta e um (61) metros, confrontando com Lourenço de Melo Dias; daí seguindo com o rumo de 22°30'NW, medindo sessenta (60) metros, confrontando com Lourenço de Melo Dias; daí seguindo com o rumo de 28°00'NW, medindo trezentos e sete (307) metros, confrontando com Lourenço de Melo Dias; daí seguindo com o rumo de 15°00'NE, medindo cento e vinte e nove (129) metros, confrontando com Lourenço de Melo Dias; daí, seguindo como rumo de 32°00'NE, medindo quarenta e nove (49) metros, confrontando ainda com Lourenço de Melo Dias; daí seguindo como o rumo de 75°30'NE, medindo noventa e</p>	Arcos	M. 6280	Serviço Registral de Imóveis da Comarca de Arcos	147.842,38
---	--	-------	---------	--	------------



d

<p>três (93) metros, confrontando com José Augusto Dias; daí, seguindo com o rumo de 46°30'SE, medindo trezentos e trinta e um (331) metros, confrontando ainda com José Augusto Dias; daí, seguindo com o rumo de 38°30'SE, medindo quatrocentos e nove (409) metros, confrontando com Sebastião Veloso da Silva; daí, seguindo com o rumo de 40°00'SE, medindo cento e cinquenta e nove (159) metros, confrontando com Sebastião Veloso da Silva; daí seguindo com o rumo de 35°00'SE, medindo setenta e sete (77) metros, confrontando com Sebastião Veloso da Silva; daí, seguindo com o rumo de 26°30'SE, medindo cento e trinta e dois (132) metros, confrontando ainda com Sebastião Veloso da Silva e Cia. Nacional de Cimento Portland; daí, seguindo com o rumo de 23°00'SE, medindo duzentos e sete (207) metros, confrontando com a Cia Nacional de Cimento de Portland; daí, seguindo com o rumo de 63°00'SW, medindo duzentos e quatro (204) metros, confrontando novamente com Lourenço de Melo Dias; e finalmente seguindo com o rumo de 78°00'SW, medindo quatrocentos (400) metros, confrontando com Lourenço de Melo Dias, chega ao marco "0", onde deu-se início. - Jacente nesse terreno existe uma casa de morada, feita de tijolos, coberta de telhas francesas, contendo nove (09) cômodos, paiol, curral, manga, quintal, rêgo d'água corrente, moinho, monjolo. -"</p>			
--	--	--	--

JUR_SP - 20895950v3 299025.368302

85



Junta Comercial do Estado de Minas Gerais

Certifico registro sob o nº 5501208 em 04/05/2015 da Empresa LAFARGE MINAS GERAIS S.A, Nire 31300109925 e protocolo 152877941 - 29/04/2015. Autenticação: 43CA3461A3109F6DFDCEDB568C938545B71BCC. Marinely de Paula Bomfim - Secretária-Geral. Para validar este documento, acesse www.jucemg.mg.gov.br e informe nº do protocolo 15/287.794-1 e o código de segurança HPTd Esta cópia foi autenticada digitalmente e assinada em 06/05/2015 por Marinely de Paula Bomfim – Secretária-Geral.

8

5	<p>"IMÓVEL - Uma gleba de terras situada nos lugares denominados Boca da Mata, Chapadão e Buqueirão, Fazenda Terra dos Varões, pertencente ao distrito desta cidade, a qual abrange a área de noventa e oito (98) hectares e oitenta (80) ares compreendida dentro do perímetro seguinte: tem início um marco "O" plantado à beira do Córrego junto a uma cerca de arame, partindo daí com o rumo de 60° 00'5W e distância de novecentos e setenta metros (970,00 m) confrontando com propriedade de Sebastião Rodrigues Lopes, até atingir o marco nº 1, plantado ao pé da pedreira calcárea Serra dos Varões e cerca de arame; daí volve à direita, seguindo ao pé da pedreira até alcançar uma nascente do córrego; daí volve ainda à direita seguindo córrego e brejo, confrontando com Vilmar Arantes, até alcançar o ramal ferroviário da CSN., transporte ramal ferroviário no ponto M-2 e prosseguindo até o ponto M-3 na confluência de 2 córregos, em confrontação com Silvestre José da Fonseca, daí seguindo pelo córrego principal até atingir o marco M-4 plantado junto a cabeça de um boeiro do ramal ferroviário da C.S.N., em confrontação com José Roque Júnior, até alcançar uma cerca de arame seguindo pelo mesmo córrego em confrontação com Virgínia Alves de Jesus, até alcançar o marco M, inicial desta descrição."</p>	Arcos	M. 6570	Serviço Registral de Imóveis da Comarca de Arcos	785.548,47
6	<p>"IMÓVEL - Uma gleba de terras denominada GLEBA-B, situada no lugar de nome Chapadão, pertencente ao distrito desta cidade, com a área total de oito (08)</p>	Arcos	M. 9261	Serviço Registral de Imóveis da Comarca de Arcos	0,01

JUR_SP - 20895950v3 299025.368302

86



[Handwritten signature]



Junta Comercial do Estado de Minas Gerais

Certifico registro sob o nº 5501208 em 04/05/2015 da Empresa LAFARGE MINAS GERAIS S.A, Nire 31300109925 e protocolo 152877941 - 29/04/2015. Autenticação: 43CA3461A3109F6DFDCEDB568C938545B71BCC. Marinely de Paula Bomfim - Secretária-Geral. Para validar este documento, acesse www.jucemg.mg.gov.br e informe nº do protocolo 15/287.794-1 e o código de segurança HPTd Esta cópia foi autenticada digitalmente e assinada em 06/05/2015 por Marinely de Paula Bomfim – Secretária-Geral.

d

<p>hectares, dez (10) ares e setenta e seis (76) centiares, com as seguintes divisas e confrontações: inicia-se as divisas na estaca 01, cravada na divisa de Sebastiana Dias Amorim, as margens do Córrego do Buqueirão; - daí, com o azimute de 308°18'27" confrontando com Orlando Lopes, segue até a estaca 02 aos 288,912 metros; com a mesma confrontação, com o azimute de 339°03'47" segue até a estaca 03, aos 169,764 metros; daí segue com o azimute de 51°01'05" com a mesma confrontação até alcançar aos vinte (20) metros a estaca A; volve à direita, segue por linha divisória, confrontando com a Gleba A, com o azimute de 104°04'48" até alcançar aos 497,496 metros a estaca B, cravada próxima a confluência do Córrego do Buqueirão, com o córrego Gorduras; daí segue margeando o Córrego Buqueirão, confrontando com Vicente de Paula Júnior, até encontrar aos 116,688 metros a estaca 39, cravada na divisa com Sebastiana Dias Amorim, continua margeando o Córrego do Buqueirão e segue com a dita confrontação, até alcançar aos 202,913 metros a estaca 01, onde teve início as divisas, fechando assim o círculo divisório."</p>				
<p>7 "Imóvel - Uma gleba de terras, situada no lugar de nome "Chapadão", deste distrito, a qual abrange a área de sete (07) hectares, dois (02) ares e setenta e cinco (75) centiares de cultura de primeira, com as seguintes divisas e confrontações:- Inicia-se a demarcação no marco-I, cravado na confrontação com Orlando Rodrigues Lopes; daí com a referida confrontação e</p>	<p>Arcos</p>	<p>M. 9307</p>	<p>Serviço Registral de Imóveis da Comarca de Arcos</p>	<p>39.741,20</p>

JUR_SP - 20895950v3 299025.368302

87



Junta Comercial do Estado de Minas Gerais

Certifico registro sob o nº 5501208 em 04/05/2015 da Empresa LAFARGE MINAS GERAIS S.A, Nire 31300109925 e protocolo 152877941 - 29/04/2015. Autenticação: 43CA3461A3109F6DFDCEDB568C938545B71BCC. Marinely de Paula Bomfim - Secretária-Geral. Para validar este documento, acesse www.jucemg.mg.gov.br e informe nº do protocolo 15/287.794-1 e o código de segurança HPTd Esta cópia foi autenticada digitalmente e assinada em 06/05/2015 por Marinely de Paula Bomfim – Secretária-Geral.


1

<p>com azimute de 125° 28', segue até alcançar o marco-2; volve à direita e segue margeando o Córrego do Buqueirão, confrontando com Sebastiana Dias Amorim, até alcançar aos duzentos e noventa e dois metros e sessenta centímetros (292,60m) o marco-0; volve à direita e segue confrontando com o quinhão-4 de José Rodrigues da Silva, com o azimute verdadeiro de 299° 01'29", até alcançar aos cento e um metros e vinte e quatro centímetros (101,24m) o marco-P; com o azimute de 303° 34'47", e com a mesma confrontação, segue até alcançar aos noventa e dois metros e setenta e cinco centímetros (92,75m) o marco-Q; com a mesma confrontação e com azimute de 306°53'39", segue até alcançar aos cento e doze metros e nove centímetros (112,09m) o marco-R; volve à direita e confrontando com Orlando Rodrigues Lopes, com azimute de 46° 42'43", segue até alcançar aos cento e catorze metros e dezessete centímetros (114,17m) o marco-14; volve um pouco à direita e com a mesma confrontação, segue com azimute de 65° 16'02", até alcançar aos duzentos e quatro metros e quatro centímetros (204,04m) o marco-1, onde teve início a demarcação deste quinhão-5."</p>				
<p>8 "Um terreno rural com a área de dois mil e cem metros quadrados (2.100,00 m2), situado no lugar denominado barrocão, desta cidade e comarca de Matozinhos, com as seguintes divisas e confrontações:- partindo da estaca 150 x 8,50 m da locação do ramal ferroviário a</p>	<p>Matozinhos</p>	<p>M. 243</p>	<p>Registro de Imóveis da Comarca de Matozinhos</p>	<p>0,01</p>

JUR_SP - 20895950v3 299025.368302

88

[Handwritten signature]



[Handwritten signature]



Junta Comercial do Estado de Minas Gerais

Certifico registro sob o nº 5501208 em 04/05/2015 da Empresa LAFARGE MINAS GERAIS S.A, Nire 31300109925 e protocolo 152877941 - 29/04/2015. Autenticação: 43CA3461A3109F6DFDCEDB568C938545B71BCC. Marinely de Paula Bomfim - Secretária-Geral. Para validar este documento, acesse www.jucemg.mg.gov.br e informe nº do protocolo 15/287.794-1 e o código de segurança HPTd Esta cópia foi autenticada digitalmente e assinada em 06/05/2015 por Marinely de Paula Bomfim – Secretária-Geral.


8

<p>ser construído, ponto "0" (zero) desta descrição com o rumo de 82°00' SE caminhamos 18,50 m sobre a cerca de divisa entre os terrenos da Prefeitura Municipal de Matozinhos e Dr. Celio Edson Diniz Nogueira e encontramos o ponto 1. A partir do ponto 1 com o rumo de 44°, 30' NW caminhamos 45,90 m sobre o limite da faixa a ser desapropriada em terreno de Dr. Celio Edson Diniz Nogueira e encontramos o ponto 2 com o rumo, digo, ponto 2. A partir do ponto 2 com o rumo de 32°00' NW caminhamos 43,50 m sobre o limite da faixa a ser desapropriada em terreno de Dr. Celio Edson Diniz Nogueira e encontramos o ponto 3, que está na cerca de divisa entre o Dr. Celio Edson Diniz Nogueira e o Bairro Florestal. A partir do ponto 3 com o rumo de 70°30'SW caminhamos 16,80 m sobre a cerca de divisa entre o Dr. Celio Edson Diniz Nogueira e o Bairro Florestal e encontramos o ponto 4 que está no eixo da locação do ramal ferroviário a ser construído na estaca 154 x 90 m. A partir do ponto 4 com o rumo de 70°30'SW caminhamos 18,50 m sobre a cerca de divisa entre o Dr. Celio Edson Diniz Nogueira e o Bairro Florestal e encontramos o ponto 5. A partir do ponto 5 com o rumo de 44°30'SE caminhamos 73,80 m sobre o limite da faixa a ser desapropriada em terrenos de Dr. Celio Edson Diniz Nogueira e encontramos o ponto 6, que está na cerca divisa entre os terrenos da Prefeitura Municipal de Matozinhos e Dr. Celio Edson Diniz Nogueira. A partir do ponto 6 com o rumo de 82°00'SE caminhamos 19,00 sobre a cerca divisa entre os terrenos da Prefeitura</p>				
---	--	--	--	--

JUR_SP - 20895950v3 299025.368302

89

[Handwritten signature]



[Handwritten signature]



	Municipal de Matozinhos' é Dr. Celio Edson Diniz Nogueira, e encontramos o ponto "0" (zero) onde está nosso ponto de partida desta descrição."				
9	"área de 3.290 (tres mil, duzentos e noventa metros quadrados da qual, 2.240 (dois mil duzentos e quarenta) metros quadrados, representa área desapropriada pela Prefeitura Municipal de Matozinhos, através do Decreto Municipal nº454 de 07.03.74, em nome de Carmelinda Teixeira da Costa e outros, para construção do ramal ferroviario da outorgada compradora, área esta de forma irregular, (triangular), situada neste municipio de Matozinhos, no local denominado "Faustina", zona rural e que possui as seguintes medidas e confrontações:- pela frente, medindo 65 (sessenta e cinco) metros, com a Estrada da Pedreira da Faustina; de um lado, medindo 100 (cem) metros, com João Teixeira da Costa ou sucessores e a mesma compradora; e do outro lado, medindo 110 (cento e dez) metros, com os mesmos vendedores".	Matozinhos	R. 244, fls 245, L.3	Registro de Imóveis da Comarca de Matozinhos	0,01
10	"-Imovel:-Duas glebas de terreno, localizadas na Fazenda Bom Jardim, situada no Municipio de Matozinhos, glebas estas caracterizadas na planta da Fazenda Bom Jardim, que são assim descritas: a) Gleba 5 - Uma gleba de terras recentemente medida, com área de 101.200 m2 (cento e um mil e duzentos metros - quadrados) caracterizada na planta da Fazenda Bom Jardim pela sigla Gleba 5; para medição foi determinada a declinação magnetica local que é de 16°40'W em junho de 1.965. e	Matozinhos	M. 3951	Registro de Imóveis da Comarca de Matozinhos	37.307,67

JUR_SP - 20895950v3 299025.368302

90

[Handwritten signature]



[Handwritten signature]



Junta Comercial do Estado de Minas Gerais

Certifico registro sob o nº 5501208 em 04/05/2015 da Empresa LAFARGE MINAS GERAIS S.A, Nire 31300109925 e protocolo 152877941 - 29/04/2015. Autenticação: 43CA3461A3109F6DFDCEDB568C938545B71BCC. Marinely de Paula Bomfim - Secretária-Geral. Para validar este documento, acesse www.jucemg.mg.gov.br e informe nº do protocolo 15/287.794-1 e o código de segurança HPTd Esta cópia foi autenticada digitalmente e assinada em 06/05/2015 por Marinely de Paula Bomfim – Secretária-Geral.

<p>que todos os azimutes abaixo anumerados são magnéticos; o marco primordial de partida e o seu subsequente, designados MR-1 e MR-2, localizados na parte Leste da medição e próximo ao piquete 32-R junto a uma cerca de arame farpado, fazem parte da antiga medição da Fazenda Bom Jardim, na confrontação com a propriedade de José Borges; partindo então desse marco MR-1 o rumo segue uma reta de azimutes 54°SW até alcançar o marco subsequente MR-2; deste marco a linha poligonal segue sempre o pé da pedreira com os seguintes azimutes e comprimentos: MR-2 até 1 58°NW e 35 ms; 1-2, 81°45'SW e 115 m.; 2-3, 38°30'SW e 40 m.; 3-4, 72°15'SW e 97,50m.; 4-5, 54°SW e 75 m.; 5-6, 26°30'SE e 120 m.; 6-7, rumo Sul magnético e 70 m.; 7-8, rumo para Oeste com 127,50 m; 8-9, 33°NW e 238 m.; 9-10, 71°NW e 37,50m.; 10-11, 40°SW e 110m.; nesta estaca 11 alcança-se o Portão de Pedra calcárea; 11-12, rumo Sul, com 92,m.; 12-13 11°30'NW e distancia de 120,00 m.; alcançando um marco de ferro que se materializa como n°13; deste marco de ferro 13 passa, agora, a a poligonal do levantamento a soslaio da estrada de acesso a Poções, conhecido por caminho dos Borges; 13-14, da estação 13 (marca de ferro) com o azimute de 32°15'NE e comprimento de 82,40 m, a linha atinge a estaca 14; 14-15, daqui com a deflexão de 52°14' à direita passa a linha a ter o azimute 75°,31'SE e comprimento de 48,70 m., encontra-se a estaca 15, agora no caminho dos Borges; 15-16, seguindo pela estrada ou caminho dos Boraes na direção</p>				
--	--	--	--	--

LAFARGE J.
EM

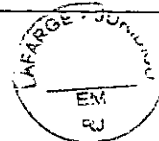


4

<p>67°40'NE e 98,80m., encontra-se a estaca 16; prosseguindo agora, sempre pela estrada ou caminho, tem-se: 16-17, 51°NE e 90,30 m.; 17-18, 68°15'NE e 48,50 m.; 18-19, 65°15'NE e 46,80 m.; 19-20, 89°57'SE e 82,90 m.; 20-21, 75°18'NE e 81,40 m.; 21-22, 84°46'NE a 81,40 m.; 22-23, 74°07'NE e 83,00m., proximo de uma porteira; deixando a estrada ou caminho dos Borgess segue a linha proxima de um aramado, infletindo em seguida para a direita, toma o azimute de 43°466'SE a distancia de 78,70 m., até a estaca 24 que é o marco primordial MR-1 de partida, fechando assim a poligonal descrita. b) Gleba 6; área 137.750 m2.-Um trato de terra com a área de 137,750 m2, qualificada na planta geral da Fazenda Bom Jardim pela sigla Gleba 6 e assinada pelas partes contratantes e que fica fazendo parte da escritura; o marco principal de partida é o designado por MH-5 (canto de uma cerca de arame farpado), caracterizado por um marco de ferro, na divisa das propriedades da Companhia Mineira de Cimento Portland (Cominci) com a Faz. Bom Jardim; a partir deste marco MH-5, na direção do poente, a poligonal da medição tem as seguintes direções magnéticas e distancias: MH-5, igual a 0 (zero) para MH-6 igual 1; 85°30'NW, e distancia de 757,50 m.; seguindo agora pelo pé da pedreira; MH-6, 1-2, direção norte magnética na distancia de 30 m.; 2-3 78°NE, 48 m.; 3-4; 77°SE distancia de 102,50 m; 4-5; 69°NE, 48m.digo, 85 m.; 5-6; 73° SE 46 m.; 6-7; 33°NE 98 m.; 7-8: 45° NE com 81 m.; 8-9, 83° SE com a distancia de 42,50m, atingindo o começo de um aramado junto à pedreira</p>				
---	--	--	--	--

JUR_SP - 20895950v3 299025.368302

92



Junta Comercial do Estado de Minas Gerais

Certifico registro sob o nº 5501208 em 04/05/2015 da Empresa LAFARGE MINAS GERAIS S.A, Nire 31300109925 e protocolo 152877941 - 29/04/2015. Autenticação: 43CA3461A3109F6DFDCEDB568C938545B71BCC. Marinely de Paula Bomfim - Secretária-Geral. Para validar este documento, acesse www.jucemg.mg.gov.br e informe nº do protocolo 15/287.794-1 e o código de segurança HPTd Esta cópia foi autenticada digitalmente e assinada em 06/05/2015 por Marinely de Paula Bomfim – Secretária-Geral.

8

<p>calcárea; 9-10m 26°45'NE, acompanhando o aramado na distancia de 227,50m m até a estaca 10 junto à faixa de dominio de uma rodovia projetada; 10-11, agora pelo lado direito da faixa de dominio da rodovia na direção do nascente com azimute de 87°30'SE e distancia de 50 m., seguindo após com azimute de 61°30'SE e distancia de 109m. onde se acha a estaca 12, deixando sempre a faixa de dominio da rodovia a esquerda; 12-13, da estaca 12 a poligonal toma a direção 39°15'SE com a distancia de 110,m.,até a estaca 13, onde deixa a faixa de dominio da rodovia para infletir da direção Sul, 13 -MH-5-0, com o azimute de 2°45'SE e distancia de 295 m., atingindo o marco MH-5-0, ponto de origem da presente poligonal. c) Faixa de dominio para construção de uma rodovia entre as glebas 5 e 6 da Fazenda Bom Jardim, e já descritas. Esta faixa, cujo eixo partirá aproximadamente d a estaca 10 da Gleba 6, terá uma largura média de 20m. e desenvolvimento de 1.450 m. atingindo a estaca 11 da Gleba 5; parte da estaca A do eixo da rodovia, tem os seguintes azimutes e comprimentos: A-B, 87°30'SE, distancia de 100 m.; B-C, 50°SE, distancia de 60,00 m.; C-D, 39°15'SE, com distancia de 393,00 m.; D-E, 82°45'SE, com distancia de 134 m.; E-F, 67°SE com distancia de 117,50 m; F-g, 83°15'NE e distancia de 62,50 m.; G-H, 55°15'NE, distancia de 147 m.; H-I, 7°45'NE, distancia de 135 m.; I-J, igual 11; 31°NE distancia de 301,00m., atingindo a estaca 11 da gleba 5; esta rodovia com acostamentos abrangerá uma área de aproximadamente 30.000,0 m2.</p>				
---	--	--	--	--

JUR_SP - 20895950v3 299025.368302

93

[Handwritten signature]



[Handwritten signature]

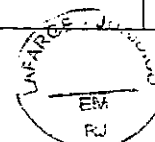


Junta Comercial do Estado de Minas Gerais

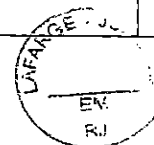
Certifico registro sob o nº 5501208 em 04/05/2015 da Empresa LAFARGE MINAS GERAIS S.A, Nire 31300109925 e protocolo 152877941 - 29/04/2015. Autenticação: 43CA3461A3109F6DFDCEDB568C938545B71BCC. Marinely de Paula Bomfim - Secretária-Geral. Para validar este documento, acesse www.jucemg.mg.gov.br e informe nº do protocolo 15/287.794-1 e o código de segurança HPTd Esta cópia foi autenticada digitalmente e assinada em 06/05/2015 por Marinely de Paula Bomfim – Secretária-Geral.

A

11	<p>"Um terreno com área de quatro milhões, oitocentos e um mil, duzentos e cinco metros quadrados (4.801.205,00 m2) referentes às glebas 1 e 2 da Fazenda Bom Jardim, no Município de Matozinhos, com os seguintes limites e confrontações: Começa nom marco A-7, e à direita por cerca de arame em Confr. com terrenos de José Borges até o marco M-8; daí sempre pela cerca em confrontação com os terrenos de José Borges até o marco 32-R, deste até o marco M, e daí até o marco MR-5, ainda pela cerca e confrontações de José Borges; do marco MR-5, pela lombada do terreno de pedra até o início de uma cerca de arame e daí em reta até o marco 27-R, deste ponto inflete sempre a direita até o marco MAD-8 em angulo aproximadamente 90º até o marco MD-7; deste marco MD-7, sempre em confrontação com terrenos de José Borges em reta p/ cerca até o marco MAD-3; deste marco MAD-3 por cerca de arame e confrontações com terrenos de José Borges, até o marco MH-1, deste ponto MH-1 inflete a direita em angulo reto de 90º até o marco MH-2 em confrontações com terrenos da Cominci e daí ao marco MH-3, quando inflete em angulo de aproximadamente 90º até o marco MH-4 e deste em reta até o marco MH-5; deste marco MH-5 em reta até o ponto 13 da área de dominio constante da planta da Fazenda Bom Jardim, que liga as glebas 5 e 6; deste ponto 13 desce até o ponto 10 no início da faixa da cerca de arame e daí a direita pela cerca de arame ate é o início de uma cabeça de pedra na altura do ponto 24 da referida planta, passando pelo sumidouro e tendo como limite</p>	Matozinhos	M. 3954	Registro de Imóveis da Comarca de Matozinhos	100.163,56
----	---	------------	---------	--	------------



	o córrego do Poço da Raiz, até o início da cerca de arame na altura do ponto 32; deste ponto em reta, pela cerca de arame sempre em confrontação de terrenos de sucessores de Fernando Pezzini até o marco AO e daí em direção ao marco A-7 por reta de 1.733,30 m. onde fecha o limite das glebas 1 e 2 d Fazenda Bom Jardim."				
12	"Uma área de terras situada nesta Cidade de Matozinhos no lugar denominado "Sítio Belmiro", zona rural, e constante de noventa e três mil, novecentos e vinte metros quadrados, ou seja, 9,392 ha., dentro das seguintes confrontações: por um lado divide com a estrada asfaltada que liga Belo Horizonte a Sete lagoas (rodovia MG-1); do outro lado divide com a Companhia Mineira de Cimento Portland S.A. -Cominci-; de um outro lado, onde mede trezentos e oitenta metros com a mesma Companhia/ e de outro lado onde mede duzentos e vinte metros com um loteamento, de propriedade de Fernando Martins de Freitas e sua mulher; havido por compra de área maior a Fernando Martins de Freitas e sua mulher; da área supra estão excluídas as áreas de 5.060 m2, já vendidos à mesma compradora, em transação anterior; e a de 11.120 m2, vendida também à mesma compradora, nesta data."	Matozinhos	M. 3955	Registro de Imóveis da Comarca de Matozinhos	1.369,59
13	"Uma área de terras situada neste Município de Matozinhos, zona rural, no lugar denominado "Sítio Belmiro", e constante de 11.120,00 m2 (onze mil cento e vinte metros quadrados), ou seja, 1,112 ha., dentro das seguintes confrontações: pela frente.	Matozinhos	M. 3956	Registro de Imóveis da Comarca de Matozinhos	368,31




	medindo 116,20 metros, com a Companhia Mineira de Cimento Portland S.A. -Cominci=; de um lado, medindo 26,00 metros, com Geraldo Maurilio Marques (hoje também sendo vendida à compradora); outro lado, medindo 322,10 metros, com Geraldo Maurilio Marques (hoje sendo vendido à compradora); e pelos fundos, medindo 63,40 metros, com a Cominci. Esta área é o remanescente total do terreno que os vendedores possuíam e confronta com a compradora, havido por compra a Fernando M. de Freitas, conforme transcrição nº 3.154 deste Cartório."				
14	"uma área de terras, situada na zona rural desta cidade e comarca de Matozinhos, no lugar denominado Faustina, com Quatro mil e noventa e cinco metros quadrados (4.095,00 m ²), com as confrontações constantes no registro".	Matozinhos	R. 434, fls. 143, L. 4-A	Registro de Imóveis da Comarca de Matozinhos	0,01
15	" Características e confrontações: Um terreno rural com a área de cinquenta e sete mil trezentos e dez metros (57.310) metros quadrados, situado no lugar denominado "Fazenda Floresta" desta cidade e comarca de Matozinhos, desmembrado de área maior, adquirida conforme transcrições nºs 3.456; 4.196 a 4.200 deste Cartório, com as seguintes divisas e confrontações: partindo da estaca 2 + 10 m. da locação do Ramal Ferroviário a ser construído, ponto 0 (zero) desta descrição, com o rumo de 67°00'NE, caminhamos 10,00 m. em terreno da E.F.C.B. e encontramos o ponto 1 (um), que está na cerca de divisa da E.F.C.B. e com César Julião de Sales. A	Matozinhos	Tr. No. 4520, L. 3-E, fls. 258	Registro de Imóveis da Comarca de Matozinhos	0,01

JUR_SP - 20895950v3 299025.368302

96

[Handwritten signature]



[Handwritten signature]



Junta Comercial do Estado de Minas Gerais

Certifico registro sob o nº 5501208 em 04/05/2015 da Empresa LAFARGE MINAS GERAIS S.A, Nire 31300109925 e protocolo 152877941 - 29/04/2015. Autenticação: 43CA3461A3109F6DFDCEDB568C938545B71BCC. Marinely de Paula Bomfim - Secretária-Geral. Para validar este documento, acesse www.jucemg.mg.gov.br e informe nº do protocolo 15/287.794-1 e o código de segurança HPTd Esta cópia foi autenticada digitalmente e assinada em 06/05/2015 por Marinely de Paula Bomfim – Secretária-Geral.

ds

<p>partir do ponto 1, com o rumo de 16°00'NW, caminhamos 50,00 m. sobre o limite da faixa a ser desapropriada, em terreno de César Julião de Sales e encontramos o ponto 2. A partir do ponto 2, com o rumo de 5°00'NW caminhamos 40,00 m. sobre o limite da faixa a ser desapropriada, em terreno de César Julião de Sales, e encontramos o ponto 3. A partir do ponto 3 com o rumo de 3°00'NE caminhamos 65,00 ms. sobre o limite da faixa a ser desapropriada, em terreno de César Julião de Sales, e encontramos o ponto 4. A partir do ponto 4, com o rumo de 12°15'NE caminhamos 59,00 ms. sobre o limite da faixa a ser desapropriada em terreno de César Julião de Sales e encontramos o ponto 5. A partir do ponto 5, com o rumo de 25°45'NE caminhamos 47,50 m. sobre o limite da faixa a ser desapropriada, em terreno de César Julião de Sales e encontramos o ponto 6. A partir do ponto 6, com o rumo de 35°30'NE caminhamos 50,00 m. sobre o limite da faixa em terreno de César Julião de Sales e encontramos o ponto 7. A partir do ponto 7 com o rumo de 45°50'NE caminhamos 36,00 m. sobre o limite da faixa a ser desapropriada em terreno de César Julião de Sales e encontramos o ponto 8. A partir do ponto 8 com o rumo de 50°00'NE caminhamos 35,00 m. sobre o limite da faixa a ser desapropriada em terreno de César Julião de Sales e encontramos o ponto 9. A partir do ponto 9 com o rumo de 58°00'NE caminhamos 35,30 m. sobre o limite da faixa a ser desapropriada, em terrenos de César Julião de Sales. e encontramos o ponto</p>				
--	--	--	--	--



Handwritten signatures and initials, including a large signature on the right and initials 'M' and 'RJ' on the left.



dk

<p>10. A partir do ponto 10 com o rumo de 62°30'NE, caminhamos 256,00 m. sobre o limite da faixa a ser desapropriada, em terrenos de César Julião de Sales e encontramos o ponto 11. A partir do ponto 11 com o rumo de 55°00'NE, caminhamos 140,50 m. sobre o limite da faixa a ser desapropriada, em terrenos de César Julião de Sales, e encontramos o ponto 12. A partir do ponto 12 com o rumo de 45°35'NE, caminhamos 74,00 m. sobre o limite da faixa a ser desapropriada em terreno de César Julião de Sales, e encontramos o ponto 13. A partir do ponto 13 com o rumo de 25°05'NE caminhamos 94,00 m. sobre o limite da faixa a ser desapropriada em terreno de César Julião de Sales, e encontramos o ponto 14. A partir do ponto 14 com o rumo de 10°30'NE caminhamos 59,00 m. sobre o limite da faixa a ser desapropriada, em terreno de César Julião de Sales, e encontramos o ponto 15. A partir do ponto 15 com o rumo de 0°31'NW, caminhamos 51,00 m. sobre o limite da faixa a ser desapropriada, em terreno de César Julião de Sales, e encontramos o ponto 16. A partir do ponto 16 com o rumo de 7°10'NW caminhamos 48,00 m. sobre o limite da faixa a ser desapropriada, em terreno de César Julião de Sales, e encontramos o ponto 17. A partir do ponto 17 com o rumo de 12°00'NW caminhamos 47,00 m. sobre o limite da faixa a ser desapropriada, em terreno de César Julião de Sales, e encontramos o ponto 18. A partir do ponto 18 com o rumo de 23°00'NW, caminhamos 37,00 m. sobre o limite da faixa a ser desapropriada, em</p>				
--	--	--	--	--

[Handwritten signature]






[Handwritten signature]



A

<p>terreno de César Julião de Sales, e encontramos o ponto 19. A partir do ponto 19 com o rumo de 26°00'NW caminhamos 54,00 m. sobre o limite da faixa a ser desapropriada, em terreno de César Julião de Sales; e encontramos o ponto 20. A partir do ponto 20 com o rumo de 30°15'NW caminhamos 75,00 m. sobre o limite da faixa a ser desapropriada, em terreno de César Julião de Sales, e encontramos o ponto 21. A partir do ponto 21 com o rumo de 17°30'NW caminhamos 54,50 m. sobre o limite da faixa a ser desapropriada, em terreno de César Julião de Sales, e encontramos o ponto 22. A partir do ponto 22 com o rumo de 32°15'NW caminhamos 51,50 m. sobre o limite da faixa a ser desapropriada, em terreno de César Julião de Sales, e encontramos o ponto 23. A partir do ponto 23 com o rumo de 22°50'NW caminhamos 38,50 m. sobre o limite da faixa a ser desapropriada, em terreno de César Julião de Sales, e encontramos o ponto 24. A partir do ponto 24 com o rumo de 4°15'NE, caminhamos 33,00 m. sobre o limite da faixa a ser desapropriada, em terreno de César Julião de Sales, e encontramos o ponto 25. A partir do ponto 25 com o rumo de 25°30'NW caminhamos 108,80 m. sobre o limite da faixa a ser desapropriada, em terreno de César Julião de Sales, e encontramos o ponto 26. A partir do ponto 26 com o rumo de 12°10'NW caminhamos 41,50 m. sobre o limite da faixa a ser desapropriada, em terreno de César Julião de Sales, e encontramos o ponto 27. A partir do ponto 27 com o rumo de 3°30'NW caminhamos</p>				
---	--	--	--	--




8

<p>159,50 m. sobre o limite da faixa a ser desapropriada, em terrenos de César Julião de Sales, e encontramos o ponto 28. A partir do ponto 28 com o rumo de 0°10'NE caminhamos 57,50 m. sobre o limite da faixa a ser desapropriada, em terreno de César Julião de Sales, e encontramos o ponto 29. A partir do ponto 29 com o rumo de 1°40'NW caminhamos 51,00 m. sobre o limite da faixa a ser desapropriada, em terreno de César Julião de Sales, e encontramos o ponto 30 que está na cerca de divisa dos terrenos da MG-1 e César Julião de Sales. A partir do ponto 30 com o rumo de 67°00'NW, caminhamos 15,60 m. sobre a cerca de divisa entre a MG-1 e César Julião de Sales, e encontramos o ponto 31 que está no eixo da locação do Ramal Ferroviário a ser construído na estaca 99 + 16,50 m.. A partir do ponto 31 com o rumo de 67°00'NW, caminhamos 11,10 m. sobre a cerca de divisa entre a MG-1 e César Julião de Sales e encontramos o ponto 32 que está no limite da faixa a ser desapropriada e na cerca de divisa entre a MG-1, César Julião de Sales e a Rua 1-A do Bairro Floresta. A partir do ponto 32 com o rumo de 20°45'SW, caminhamos 12,00 m. sobre o limite da faixa a ser desapropriada e a cerca de divisa entre César Julião de Sales e a Rua 1-A do Bairro Floresta. A partir do ponto 33 com o rumo de 5°00'SW caminhamos 75,50 m. sobre o limite da faixa a ser desapropriada em terreno de César Julião de Sales e encontramos o ponto 34. A partir do ponto 34 com o rumo de 3°00'SE caminhamos 120,00 m. sobre o limite da faixa a ser desapropriada em terreno de César Julião de</p>				
---	--	--	--	--

JUR_SP - 20895950v3 299025.368302

100

[Handwritten signature]



[Handwritten signature]



Junta Comercial do Estado de Minas Gerais

Certifico registro sob o nº 5501208 em 04/05/2015 da Empresa LAFARGE MINAS GERAIS S.A, Nire 31300109925 e protocolo 152877941 - 29/04/2015. Autenticação: 43CA3461A3109F6DFDCEDB568C938545B71BCC. Marinely de Paula Bomfim - Secretária-Geral. Para validar este documento, acesse www.jucemg.mg.gov.br e informe nº do protocolo 15/287.794-1 e o código de segurança HPTd Esta cópia foi autenticada digitalmente e assinada em 06/05/2015 por Marinely de Paula Bomfim – Secretária-Geral.

8

<p>Sales, e encontramos o ponto 35. A partir do ponto 35, com o rumo de 13°30'SE caminhamos 118,00 m. sobre o limite da faixa a ser desapropriada em terreno de César Julião de Sales e encontramos o ponto 36. A partir do ponto 36 com o rumo de 1°15'SW caminhamos 78,00 m. sobre o limite da faixa a ser desapropriada em terreno de César Julião de Sales e encontramos o ponto 37. A partir do ponto 37 com o rumo de 35°30SW caminhamos 52,00 m. sobre o limite da faixa a ser desapropriada em terreno de César Julião de Sales e encontramos o ponto 38. A partir do ponto 38 com o rumo de 44°45'SE caminhamos 53,00 m. sobre o limite da faixa a ser desapropriada em terreno de César Julião de Sales e encontramos o ponto 39. A partir do ponto 39 com o rumo de 23°10'SE caminhamos 109,00 m. sobre o limite da faixa a ser desapropriada em terreno de César Julião de Sales e encontramos o ponto 40. A partir do ponto 40 com o rumo de 16°10'SE caminhamos 76,00 m. sobre o limite da faixa a ser desapropriada em terreno de César Julião de Sales e encontramos o ponto 41. A partir do ponto 41 com o rumo de 26°45'SE caminhamos 101,00 m. sobre o limite da faixa a ser desapropriada em terreno de César Julião de Sales e encontramos o ponto 42. A partir do ponto 42 com o rumo de 21°15'SE caminhamos 33,50 m. sobre o limite da faixa a ser desapropriada em terreno de César Julião de Sales e encontramos o ponto 43. A partir do ponto 43 com o rumo de 14°15'SE caminhamos 38,00 m. sobre o</p>				
---	--	--	--	--

JUR_SP - 20895950v3 299025.368302

101



Junta Comercial do Estado de Minas Gerais

Certifico registro sob o nº 5501208 em 04/05/2015 da Empresa LAFARGE MINAS GERAIS S.A, Nire 31300109925 e protocolo 152877941 - 29/04/2015. Autenticação: 43CA3461A3109F6DFDCEDB568C938545B71BCC. Marinely de Paula Bomfim - Secretária-Geral. Para validar este documento, acesse www.jucemg.mg.gov.br e informe nº do protocolo 15/287.794-1 e o código de segurança HPTd Esta cópia foi autenticada digitalmente e assinada em 06/05/2015 por Marinely de Paula Bomfim – Secretária-Geral.

ds

limite da faixa a ser desapropriada em terreno de César Julião de Sales e encontramos o ponto 44. A partir do ponto 44 com o rumo de 3°00'SE caminhamos 36,50 m. sobre o limite da faixa a ser desapropriada em terreno de César Julião de Sales e encontramos o ponto 45. A partir do ponto 45 com o rumo de 4°50'SW caminhamos 50,00 m. sobre o limite da faixa a ser desapropriada em terreno de César Julião de Sales e encontramos o ponto 46. A partir do ponto 46 com o rumo de 11°30'SW caminhamos 65,00 m. sobre o limite da faixa a ser desapropriada em terreno de César Julião de Sales e encontramos o ponto 47. A partir do ponto 47 com o rumo de 31°15'SW caminhamos 40,50 m. sobre o limite da faixa a ser desapropriada em terrenos de César Julião de Sales e encontramos o ponto 48. A partir do ponto 48 com o rumo de 37°10'SW caminhamos 40,00 m. sobre o limite da faixa a ser desapropriada em terrenos de César Julião de Sales e encontramos o ponto 49. A partir do ponto 49 com o rumo de 47°25'SW caminhamos 74,00 m. sobre o limite da faixa a ser desapropriada em terreno de César Julião de Sales e encontramos o ponto 50. A partir do ponto 50 com o rumo de 65°10'SW caminhamos 75,00 m. sobre o limite da faixa a ser desapropriada em terreno de César Julião de Sales e encontramos o ponto 51. A partir do ponto 51 com o rumo de 59°20'SW caminhamos 256,50 m. sobre o limite da faixa a ser desapropriada em terreno de César Julião de Sales e encontramos o ponto 52. A partir do ponto 52 com o

JUR_SP - 20895950v3 299025.368302

102

Handwritten signature and stamp.

LAFARGE - JUNDIAI
EM
RI

Handwritten signature.



dx

<p>rumo de 57°30'SW caminhamos 44,00 m. sobre o limite da faixa a ser desapropriada em terreno de César Julião de Sales e encontramos o ponto 53. A partir do ponto 53 com o rumo de 50°40'SW caminhamos 52,00 m. sobre o limite da faixa a ser desapropriada em terreno de César Julião de Sales e encontramos o ponto 54. A partir do ponto 54 com o rumo de 40°30'SW caminhamos 52,00 m. sobre o limite da faixa a ser desapropriada em terreno de César Julião de Sales e encontramos o ponto 55. A partir do ponto 55 com o rumo de 31°35'SW caminhamos 42,00 m. sobre o limite da faixa a ser desapropriada em terreno de César Julião de Sales e encontramos o ponto 56. A partir do ponto 56 com o rumo de 26°00'SW caminhamos 63,00 m. sobre o limite da faixa a ser desapropriada, em terrenos de César Julião de Sales e encontramos o ponto 57. A partir do ponto 57 com o rumo de 11°45'SW caminhamos 51,50 m. sobre o limite da faixa a ser desapropriada em terreno de César Julião de Sales e encontramos o ponto 58. A partir do ponto 58 com o rumo de 6°50'SW caminhamos 93,00 m. sobre o limite da faixa a ser desapropriada em terreno de César Julião de Sales e encontramos o ponto 59 que está na cerca de oliveira entre César Julião de Sales e a E. F. C. Brasil. A partir do ponto 59 com o rumo de 23°45'SE caminhamos 45,00 m. sobre a cerca de oliveira entre César Julião de Sales e a E. F. C. B. e encontramos o ponto 60 que está no eixo da locação Ramal Ferroviário a ser construído na estaca 5+ 16.00 m.. A partir</p>				
--	--	--	--	--

JUR_SP - 20895950v3 299025.368302

103



[Handwritten signature]



d

<p>deste ponto com o rumo de.23°45'SE caminhamos 67,00 m. sobre a cerca de oliveira entre a E. F. C. B. e César Julião de Sales e encontramos o ponto 0 (zero), onde foi nosso ponto de partida desta descrição.</p>				
				Total (Imóveis): 1.314.735,87
				Total (Acervo): 1.314.735,87
				1.314.735,87

JUR_SP - 20895950v3 299025.366302

104



Junta Comercial do Estado de Minas Gerais

Certifico registro sob o nº 5501208 em 04/05/2015 da Empresa LAFARGE MINAS GERAIS S.A, Nire 31300109925 e protocolo 152877941 - 29/04/2015. Autenticação: 43CA3461A3109F6DFDCEDB568C938545B71BCC. Marinely de Paula Bomfim - Secretária-Geral. Para validar este documento, acesse www.jucemg.mg.gov.br e informe nº do protocolo 15/287.794-1 e o código de segurança HPTd Esta cópia foi autenticada digitalmente e assinada em 06/05/2015 por Marinely de Paula Bomfim – Secretária-Geral.

1

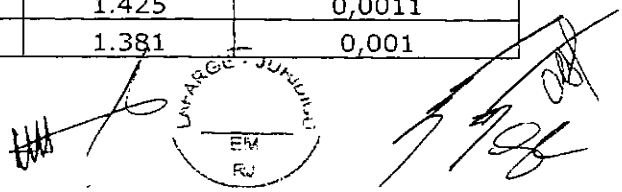
Anexo IV

Lista de Acionistas da Cindida

Acionistas	Número de Ações	%.
Lafarge S.A.	76.804.972	59,7408
Ladelis SGPS Lda	36.065.447	28,0526
Financiere Lafarge SAS	15.368.462	11,9539
Sociedade Tecnica Monteiro Aranha S.A.	45.397	0,0353
Maria Magdala Duarte Peixoto	25.021	0,0194
Congregacao Redentorista	21.214	0,0165
Itabira Agro Industrial S.A.	20.569	0,0159
Nacional Cement Co.	12.535	0,0097
Constr e Organizadora Indl S A	8.615	0,0067
Com e Repres Carabras Ltda	7.925	0,0061
Itapessoca Agro Industrial S A	7.591	0,0059
Cia Nac de Abastecimento Conab	6.946	0,0054
Emp Saneam Territ Agric SA	6.901	0,0053
Hilario Antonio da Silva	4.831	0,0037
Ibicatu Agro Industrial SA	4.564	0,0035
Isaac Michaan	4.225	0,0032
Campo Largo Agroflorestal Ltda	4.096	0,0031
Braspla S Ind Com Mat Plastica	3.339	0,0025
Constr Franco do Amaral Ltda	3.184	0,0024
Omar Walter Tatsch	3.161	0,0024
Conpel Engenharia Ltda	3.117	0,0024
Luiz Oswaldo T da Silva Dejud	3.006	0,0023
Mafor Eng e Ind de Equip Ltda	2.716	0,0021
Orlando Moreira Torres	2.612	0,002
Minas Maquinas SA	2.249	0,0017
Jose Marques Pereira	2.071	0,0016
Soc Mercantil de Alimentos S A	1.937	0,0015
Columbia S A Artes Graficas	1.759	0,0013
Francisco Ribeiro Pires	1.759	0,0013
Oscar Frota Com SA	1.670	0,0012
Le Brut Ind Com de Roupas Ltda	1.648	0,0012
SC California Ltda	1.536	0,0011
Banespa S S Tec Adm Corret Seg	1.514	0,0011
Cafeeira R Zanutto S A	1.470	0,0011
Franklin Souza Freire Espolio	1.470	0,0011
Aldo Weber Vieira da Rosa	1.425	0,0011
M F de Melo Cia Ltda	1.425	0,0011
Dermiwil Ind Plastica S/A	1.381	0,001

JUR_SP - 20895950v3 299025.368302

105








Junta Comercial do Estado de Minas Gerais

Certifico registro sob o nº 5501208 em 04/05/2015 da Empresa LAFARGE MINAS GERAIS S.A, Nire 31300109925 e protocolo 152877941 - 29/04/2015. Autenticação: 43CA3461A3109F6DFDCEDB568C938545B71BCC. Marinely de Paula Bomfim - Secretária-Geral. Para validar este documento, acesse www.jucemg.mg.gov.br e informe nº do protocolo 15/287.794-1 e o código de segurança HPTd Esta cópia foi autenticada digitalmente e assinada em 06/05/2015 por Marinely de Paula Bomfim – Secretária-Geral.

Klan Tec e Confecoes S A	1.381	0,001
Emp Eng Civil e Eletrica Ltda	1.358	0,001
Unitor S C Ind Soldaseletricas	1.336	0,001
Aparecida Astolphi Mathias	1.314	0,001
Org Servolcity Ind de Aut Ltda	1.292	0,001
Luiz Carlos Arnhold Simoes	1.225	0,0009
Codisa Coml Dias Costa Ltda	1.180	0,0009
Industrias Pul Mex Ltda	1.136	0,0008
Transportadora Transcapi Ltda	1.136	0,0008
Ache Labs Farmaceuticos S A	1.113	0,0008
Araujo Cor S Imp Atacadistas	1.091	0,0008
O Will Corr Tit Cambio Ltda	1.047	0,0008
Sudop Industria Optica Ltda	1.024	0,0007
Peri Porto	1.002	0,0007
Cia Construtora Guaratingueta	935	0,0007
Cia Metropolitano de SP Metro	935	0,0007
Governo do Estado de Sao Paulo	913	0,0007
Rodoviario Cal Ind Com Ltda	913	0,0007
Adminst Imov Lev Aug Per Ltda	891	0,0006
Gibaric Repr Ind e Com Ltda	891	0,0006
Cia Fiacao e Tec Leopoldinense	869	0,0006
Paulo Roberto de Freitas	869	0,0006
Cipal Ind de Prod Agrop Ltda	846	0,0006
Sergio Eduardo F Rodarte	846	0,0006
Silva Campos Mats Constr Ltda	802	0,0006
Trev Transp Rodoviaros Ltda	780	0,0006
Longuinho Lopes Vianaespolio	757	0,0005
Mario Viviani	757	0,0005
Del Eng e Computacao Ltda	735	0,0005
Minerva Ind de Prod Alim Ltda	735	0,0005
Sigma Eng e Computacao Ltda	735	0,0005
Escr Pass Cambioe Titulos Ltda	713	0,0005
Luiz de Vasconcelos	713	0,0005
Eduana Com e Repr Ltda	691	0,0005
Marcio Gomes Santanna	691	0,0005
Maria Victorina D C Espolio	668	0,0005
Philomena Goncalves de Brito	668	0,0005
Comercial Belina Ltda	624	0,0004
Franco Soc de Eng e Com Ltda	624	0,0004
Jose Jamil Auharek Ltda	624	0,0004
Andre Baptista Gelio	602	0,0004
Olaria Santa Terezinha S A	579	0,0004
Prod Alim Alilar S Aind e Com	579	0,0004
Guimaraes Rocha Ltda	557	0,0004

JUR_SP - 20895950v3 299025.368302

106



Junta Comercial do Estado de Minas Gerais

Certifico registro sob o nº 5501208 em 04/05/2015 da Empresa LAFARGE MINAS GERAIS S.A, Nire 31300109925 e protocolo 152877941 - 29/04/2015. Autenticação: 43CA3461A3109F6DFDCEDB568C938545B71BCC. Marinely de Paula Bomfim - Secretária-Geral. Para validar este documento, acesse www.jucemg.mg.gov.br e informe nº do protocolo 15/287.794-1 e o código de segurança HPTd Esta cópia foi autenticada digitalmente e assinada em 06/05/2015 por Marinely de Paula Bomfim – Secretária-Geral.


MARINELY DE PAULA BOMFIM
SECRETÁRIA GERAL
pág. 112/145

A

Willmann Xavier Com e Ind Ltda	557	0,0004
Cleonice Lima Roedel	535	0,0004
Esc Tecnico A L Pit Eng Assoc	535	0,0004
Hospitalar Frami Ltda	535	0,0004
Severino Quintino de Carvalho	535	0,0004
Transportes Paiva Ltda	535	0,0004
Carmel Adm Bens Rur S C Ltda	512	0,0003
Gumercindo V S Filhos Ltda	512	0,0003
Reynaldo Nunes Pereira	512	0,0003
Star Ass e Promocoos S C Ltda	512	0,0003
Supermercado Peri Ltda	512	0,0003
Avicola Paulista Ltda	490	0,0003
Pr Adm Coml de Imoveis Ltda	490	0,0003
Evandalo Normand	479	0,0003
Cambraia Emp Inc Ltda	468	0,0003
D R Moura Elet S A Casa Lucas	468	0,0003
Esc Tecnico Aerne Limitada	468	0,0003
Jose de Castro Sobrinho	468	0,0003
Lab Farma Glossop S A	468	0,0003
Newton Velloso	468	0,0003
Angelo Marsola	446	0,0003
Jose Maria de Oliveira Espolio	446	0,0003
Mad Bernardo Robesco Ltda	446	0,0003
Jairo Jenario Constantino	434	0,0003
Helio Coelho	423	0,0003
Jose Gilberto Veloso Santos	423	0,0003
Werner Gerhart Jost	423	0,0003
Ana Maria de Moraes Velloso	401	0,0003
Coml Veiculos de Negriz Ltda	401	0,0003
Nabla Eng Proc Dados Ltda	401	0,0003
Nelson Rozental	401	0,0003
Roberto Antonio Pimenta	401	0,0003
Set Consultoria Ltda	401	0,0003
Transportadora Serta Ltda	401	0,0003
Agriminas Engenharia Ltda	379	0,0002
Antonio Azevedo Moreira	379	0,0002
Bicosa Construtora S A	379	0,0002
Brasilia Editora S A	379	0,0002
Comercio Industria Pompei Ltda	379	0,0002
Alexandre Mattar Armar Ltda	357	0,0002
Bremense Participacoes Ltda	357	0,0002
Sul Americana Loucas Ferr S A	357	0,0002
Tratepa Trat Tecnico Pap Ltda	357	0,0002
Ycon Equip Eletricos S A	357	0,0002

JUR_SP - 20895950v3 299025.368302

107



Junta Comercial do Estado de Minas Gerais

Certifico registro sob o nº 5501208 em 04/05/2015 da Empresa LAFARGE MINAS GERAIS S.A, Nire 31300109925 e protocolo 152877941 - 29/04/2015. Autenticação: 43CA3461A3109F6DFDCEDB568C938545B71BCC. Marinely de Paula Bomfim - Secretária-Geral. Para validar este documento, acesse www.jucemg.mg.gov.br e informe nº do protocolo 15/287.794-1 e o código de segurança HPTd Esta cópia foi autenticada digitalmente e assinada em 06/05/2015 por Marinely de Paula Bomfim – Secretária-Geral.

MARINELY DE PAULA BOMFIM
SECRETÁRIA-GERAL
pág. 113/145

Roberto Peixoto P Fernandes	338	0,0002
Blanco Miranda Ltda	334	0,0002
Carlos de Carvalho	334	0,0002
Paulistur SA Emp Turismo SP	334	0,0002
Rodomovel Transp Rod Mov Ltda	334	0,0002
Sobral Soc Bras De Alim Ltda	334	0,0002
Alves Campos Ltda	312	0,0002
Com Ind Mad Barriga Verde Ltda	312	0,0002
Edgard Alvarenga	312	0,0002
Felipe Carmona Filho S Imp Com	312	0,0002
Joao Zacarias Santos Espolio	312	0,0002
Jose Goncalves Celestino	312	0,0002
Serraria Henrique Bessa Ltda	312	0,0002
Tesch Lichtscheidl Ltda	312	0,0002
Franz Julius R Viktor Kienast	307	0,0002
Administradora Anael Ltda	290	0,0002
Agratex Repr Ltda S C	290	0,0002
Distr Prod Alimw Ltda	290	0,0002
Farkuh Cia Ltda	290	0,0002
Genoveva Conceicao Mota Prates	290	0,0002
Ind e Com Irmaos Pullini Ltd	290	0,0002
Joao Bento Soares Espolio	290	0,0002
Limpa Bem Ltda	290	0,0002
Maria Luiza M C M Espolio	290	0,0002
Pantour Pampulha Turismo S A	290	0,0002
Sebastiao Ribeiro Simoes	290	0,0002
Soc Mineira Part Ltda Somipa	290	0,0002
Souza Cia Ltda	290	0,0002
Trutzschler Ind Com Maq Ltda	290	0,0002
A Gouveia S A Imp E Dist	268	0,0002
Casa Dutra Ltda	268	0,0002
Dracena Calc e Confeccoes Ltda	268	0,0002
F Mota de Lima	268	0,0002
J Araujo Magazin Ltda	268	0,0002
Mendes Junior Engenharia S A	268	0,0002
Reflorestadora Agro Past Jor S	268	0,0002
Soc Comercial de Tecidos Ltda	268	0,0002
Avenida Calcados Ltda	245	0,0001
Ballesteros Cia Ltda	245	0,0001
Civisa Coml de Veiculos S A	245	0,0001
Elza Teixeira Rocha	245	0,0001
Herson Prod Alimenticios Ltda	245	0,0001
Indaia Constr e Transp Ltda	245	0,0001
L S Xavier Eng e Comercio Ltda	245	0,0001

JUR_SP - 20895950v3 299025.368302

108



[Handwritten signatures and initials]



Junta Comercial do Estado de Minas Gerais

Certifico registro sob o nº 5501208 em 04/05/2015 da Empresa LAFARGE MINAS GERAIS S.A, Nire 31300109925 e protocolo 152877941 - 29/04/2015. Autenticação: 43CA3461A3109F6DFDCEDB568C938545B71BCC. Marinely de Paula Bomfim - Secretária-Geral. Para validar este documento, acesse www.jucemg.mg.gov.br e informe nº do protocolo 15/287.794-1 e o código de segurança HPTd Esta cópia foi autenticada digitalmente e assinada em 06/05/2015 por Marinely de Paula Bomfim – Secretária-Geral.

Mila Adm De Negocios SC	245	0,0001
R de Antonio e Filhos Ltda	245	0,0001
Sylvio Dias Espolio	245	0,0001
Toshiba Transmissao e Distribuicao do BR Ltda	245	0,0001
Anna Emilia C Monteiro Espolio	223	0,0001
Auto Posto Olimar Ltda	223	0,0001
Carlos Fernando Ferreira Silva	223	0,0001
Delio Braganca Silva	223	0,0001
Domino Ind Com Art Text Ltda	223	0,0001
Engepel Eng Proc Eletr Ltda	223	0,0001
F Souto de Oliveira	223	0,0001
Impressora Campos Ger Limitada	223	0,0001
Jose Alves de Araujo	223	0,0001
Veiculos Pecas Usadas Ton Ltda	223	0,0001
Antonio Franco do Amaral Filho	201	0,0001
Catauto Cataguases Auto Ltda	201	0,0001
Construtora Itutinga S A	201	0,0001
Fundacao Benjamin Guimaraes	201	0,0001
Gotta Comercio e Trasporte S A	201	0,0001
Guilherme Feres da Silva	201	0,0001
J S Stelzer Cia Ltda	201	0,0001
Laticinios Cachoeira Ltda	201	0,0001
Luiz Antonio de Medeiros Filho	201	0,0001
Otica Continental Ltda	201	0,0001
Pap e Livraria Tabajara Ltda	201	0,0001
Roberto Mauro Amaral	201	0,0001
Rodoviario Lider S A	201	0,0001
Serraria Silvania Ltda	201	0,0001
Sotebra S A Terr e Obras	201	0,0001
Transporte Aller Ltda	201	0,0001
Vicente Giff Com Repr Ltda	201	0,0001
Antonio Fagundes Martins	179	0,0001
Aroldo da Costa Tourinho	179	0,0001
Auto Posto America Ltda	179	0,0001
Benedito Pereira Gomes	179	0,0001
Carlos Alberto Amin	179	0,0001
Carlos Torres Murta	179	0,0001
Celso Barbi Filho	179	0,0001
Eliseo Marques dos Santos	179	0,0001
Euvaldo Jose Ferreira	179	0,0001
Genesco de Lima Souza	179	0,0001
Haroldo Mario Froes Velloso	179	0,0001
Inahvel e M Obra Trab Tem Ltda	179	0,0001
Jauense Util Dom Jautil Ltda	179	0,0001

JUR_SP - 20895950v3 299025.368302

109



Handwritten signature and initials.



Junta Comercial do Estado de Minas Gerais


Certifico registro sob o nº 5501208 em 04/05/2015 da Empresa LAFARGE MINAS GERAIS S.A, Nire 31300109925 e protocolo 152877941 - 29/04/2015. Autenticação: 43CA3461A3109F6DFDCEDB568C938545B71BCC. Marinely de Paula Bomfim - Secretária-Geral. Para validar este documento, acesse www.jucemg.mg.gov.br e informe nº do protocolo 15/287.794-1 e o código de segurança HPTd Esta cópia foi autenticada digitalmente e assinada em 06/05/2015 por Marinely de Paula Bomfim – Secretária-Geral.

MARINELY DE PAULA BOMFIM
SECRETÁRIA-GERAL
pág. 115/145

Joao Carlos M S Carvalho	179	0,0001
Jose Dirceu Veloso Nogueira	179	0,0001
Jose Gabriel Toledo	179	0,0001
Marconi Exedito Cerbino	179	0,0001
Ruy Diniz	179	0,0001
Sigfried Niemann Espolio	179	0,0001
A Graziano Repr Texteis Ltda	156	0,0001
Acorse Adm Corr de Seg Ltda	156	0,0001
Antonio Joaquim Figueira	156	0,0001
Auto Pecas Abreu Teixeira Ltda	156	0,0001
Baldomero Aller Mendez	156	0,0001
Construsul Ltda	156	0,0001
Endestac Eng e Constr Ltda	156	0,0001
Flavio Medeiros de Oliveira	156	0,0001
I B S Eng Ind e Comercio Ltda	156	0,0001
Instrumusal Limitada	156	0,0001
Jose Americo Marques	156	0,0001
Luiz Carlos Duarte	156	0,0001
Mario Alves Joias Ltda	156	0,0001
Maurice Adolphe Frankel	156	0,0001
Olaria Sao Francisco Ltda	156	0,0001
Orgs Cardoso Braga Ltda	156	0,0001
Tour de France Confeccoes Ltda	156	0,0001
Wilson do Patrocinio	156	0,0001
Portador	153	0,0001
Mario Feller	151	0,0001
Carlos Alberto Nolasco	145	0,0001
Edmundo Kehdi Junior	145	0,0001
Nely Machado	145	0,0001
Albert Gabbay	134	0,0001
Artejoia Relojoaria Ltda	134	0,0001
Auto Pecas Alcantara Ltda	134	0,0001
Banco Nossa Caixa Sa	134	0,0001
Bolivar Nunes da Silva	134	0,0001
Ciriaco Serpa de Meneses	134	0,0001
Coepe Cons Est Proj Eng Ltda	134	0,0001
Dulce de Castro Mendes	134	0,0001
Elpes Crispim da Costa	134	0,0001
Francisco Nonato	134	0,0001
Gilka Frota Machado Pinto	134	0,0001
Hamilton Garcia Assumpcao	134	0,0001
Idalmo dos Anjos Meira	134	0,0001
Intercambio Coml Kobe Ltda	134	0,0001
J C S Rodr Eng Estr S C Ltda	134	0,0001

JUR_SP - 20895950v3 299025.368302

110



Junta Comercial do Estado de Minas Gerais

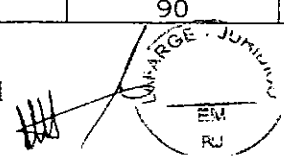
Certifico registro sob o nº 5501208 em 04/05/2015 da Empresa LAFARGE MINAS GERAIS S.A, Nire 31300109925 e protocolo 152877941 - 29/04/2015. Autenticação: 43CA3461A3109F6DFDCEDB568C938545B71BCC. Marinely de Paula Bomfim - Secretária-Geral. Para validar este documento, acesse www.jucemg.mg.gov.br e informe nº do protocolo 15/287.794-1 e o código de segurança HPTd Esta cópia foi autenticada digitalmente e assinada em 06/05/2015 por Marinely de Paula Bomfim – Secretária-Geral.

4

Joao Alves Batista	134	0,0001
Joao Bosco Horta	134	0,0001
Lazaro Jose Amaral	134	0,0001
Lima Drummond Com e Emp Ltda	134	0,0001
Melo Tavares Ltda	134	0,0001
Nicolau Miguel Anastacio Netto	134	0,0001
Organizacao L K C Ltda	134	0,0001
Posto Vera Cruz Ltda	134	0,0001
Sfresch Manuf Roupas Ltda	134	0,0001
Sinforma S Inf Aplicada Ltda	134	0,0001
Soc Dist Cancados Ltda	134	0,0001
Alcenor de Oliveira	131	0,0001
Alfredo Loureiro Polonia	112	0
Almerinda Clara Moreira Soares	112	0
Breno Julio de Melo Milton	112	0
Clivia Publicidade Ltda	112	0
Engeservice Serv A Obras Ltda	112	0
Eva Korothe	112	0
Farmacia Boqueirao Ltda	112	0
Galo Com Util Domesticas Ltda	112	0
Gomes Fabrega Ltda	112	0
Itaipava S A	112	0
Jose Flavio Maia de Aquino	112	0
L P T Cavalcanti Ltda	112	0
Lastro SA Dist Val Mobiliarios	112	0
MOC Empreendimentos Ltda	112	0
Pompilio Rodrigues L Oliveira	112	0
Posto Sao Dimas Ltda	112	0
S Levi Corr de Seg Limitada	112	0
Sapataria Tupi Ltda	112	0
Sheila Doroti Nehls Leisner	112	0
Superlar Ltda	112	0
Francisco Alves Calaca Neto	111	0
Maria Aparecida Calaca de Carvalho	111	0
Paulo Fernando Silva e Calaca	111	0
Alex Harry Haegler	105	0
Kuniko Kotani	101	0
Alciliano Ribeiro da Cruz	90	0
Antonio Augusto Athayde	90	0
Antonio Pires Ramos	90	0
Auto Posto Fugitivo Ltda	90	0
Capre Adm de Imoveis Ltda	90	0
Coexport Com de Exp Ltda	90	0
Cofeaco Ltda Com e Industria	90	0

JUR_SP - 20895950v3 299025.368302

111



[Handwritten signatures and initials]



Junta Comercial do Estado de Minas Gerais

Certifico registro sob o nº 5501208 em 04/05/2015 da Empresa LAFARGE MINAS GERAIS S.A, Nire 31300109925 e protocolo 152877941 - 29/04/2015. Autenticação: 43CA3461A3109F6DFDCEDB568C938545B71BCC. Marinely de Paula Bomfim - Secretária-Geral. Para validar este documento, acesse www.jucemg.mg.gov.br e informe nº do protocolo 15/287.794-1 e o código de segurança HPTd Esta cópia foi autenticada digitalmente e assinada em 06/05/2015 por Marinely de Paula Bomfim – Secretária-Geral.

8

Construtora Pavisan Ltda	90	0
Djalma Coelho	90	0
Edison Goncalves Versiani	90	0
Flora Paris Ltda	90	0
Geraldo Figueiredo Rocha	90	0
Hilario Pedrotti	90	0
Hw Arquitetura e Planejam Ltda	90	0
Ind Estatuaria do Brasil Ltda	90	0
Industria de Calçados Marlin	90	0
Jose Correa Dias	90	0
Levindo Patrocinio	90	0
Murillo Araujo Meira	90	0
N Cunha Cia Ltda	90	0
Otaviano de Souza Pires	90	0
Paulo Rolando Ferreira Mello	90	0
Raul Duraes Peres	90	0
Recol Repr Comerciais Ltda	90	0
Roberto Decoracoes Ltda	90	0
Serelep Serv Eletr Pecas Ltda	90	0
Soc de Protecao ao Excepcional	90	0
Taurus Corretagem de Segs Ltda	90	0
Walter Carvalho Merling	90	0
Angela Maria Campos Albano de Aratanha	89	0
Maria Christina de Aratanha Pimentel	89	0
Vera Lucia de Aratanha Lima	89	0
ReNy Rabello	87	0
Ricardo Nagel Schmit	87	0
Clara Badinger	78	0
Joao Lourenco de Meireles Reis	72	0
Auto Posto Atlantico Sul Ltda	67	0
Centro Ortop Sete Lagoas Ltda	67	0
Cia Mineira de Part Cemepe	67	0
Diorande Cam Neves Cia Ltda	67	0
Esc de Adv Renato Silveira S C	67	0
Estacampos Eng e Comercio Ltda	67	0
Guilherme Nunes Cunha	67	0
Iara Rita Cassia Soares Silva	67	0
Ind Laticinios Nova Ind Ltda	67	0
Ivo Leme de Souza	67	0
Jaime dos Santos	67	0
Joao Honorio Filho	67	0
Jose Leite Galvao	67	0
Jose Mar Gomes Silva Cia Ltda	67	0
Jose Maria de Oliveira	67	0

JUR_SP - 20895950v3 299025.368302

112



Junta Comercial do Estado de Minas Gerais

Certifico registro sob o nº 5501208 em 04/05/2015 da Empresa LAFARGE MINAS GERAIS S.A, Nire 31300109925 e protocolo 152877941 - 29/04/2015. Autenticação: 43CA3461A3109F6DFDCEDB568C938545B71BCC. Marinely de Paula Bomfim - Secretária-Geral. Para validar este documento, acesse www.jucemg.mg.gov.br e informe nº do protocolo 15/287.794-1 e o código de segurança HPTd Esta cópia foi autenticada digitalmente e assinada em 06/05/2015 por Marinely de Paula Bomfim – Secretária-Geral.

Jose Saraiva Itabayana	67	0
Juarez Esmeraldo Soares	67	0
Lanches Bariloche Ltda	67	0
Lanches Sical Ltda	67	0
Laticinios Vilela Ltda	67	0
Logos Publicidade Ltda	67	0
London Mult S Arr Mercantil	67	0
Ocleris Ortega	67	0
Palacio do Lar Ltda	67	0
Zig Zag Loterias Ltda	67	0
Adival Adm de Bens Ltda	45	0
Albert Corcos	45	0
Anibal Martins Cia Ltda	45	0
Bar e Merc Mar e Terra Ltda	45	0
Casa Liberal Ltda	45	0
Casa Soares Ltda	45	0
Cia Pecuaria Santa Isabel	45	0
Corte Centesimal Ltda	45	0
Francisco Assis de Oliveira	45	0
Guilherme Renno Souza Coutinho	45	0
Irmaos Patrocinio Cia Ltda	45	0
J Batista Pales Ltda	45	0
Jack Franco	45	0
Jose Longo Representacoes	45	0
Kuehne N Bra Tr Internacionais	45	0
Leib Seincman	45	0
Marcos Antonio Soares Ribeiro	45	0
Maria Therezinha F Nigri Carmo	45	0
Merc e Padaria Amaral Ltda	45	0
Merck Marra Cia Ltda	45	0
Meton Porto Gadelha	45	0
Modas Sarno Ltda	45	0
Monte Carlo Com De Papeis Ltda	45	0
Munisa Emp Imob S Cltda	45	0
Panif Vera Cruz De Santos Ltda	45	0
Panificadora Tocantins Ltda	45	0
Polyceres Dis Polyg Ger Ltda	45	0
Shirley Rios de Alvarenga	45	0
Tannous Ziade Cia Ltda	45	0
Transp Coelt Belo Horiz Ltda	45	0
Transportes Duarte Ltda	45	0
Lourdes Vieira Ferreira	44	0
Jose Carlos de Farias	43	0
Antonio Ademar Venturoli	36	0

JUR_SP - 20895950v3 299025.368302

113



Junta Comercial do Estado de Minas Gerais




Certifico registro sob o nº 5501208 em 04/05/2015 da Empresa LAFARGE MINAS GERAIS S.A, Nire 31300109925 e protocolo 152877941 - 29/04/2015. Autenticação: 43CA3461A3109F6DFDCEDB568C938545B71BCC. Marinely de Paula Bomfim - Secretária-Geral. Para validar este documento, acesse www.jucemg.mg.gov.br e informe nº do protocolo 15/287.794-1 e o código de segurança HPTd Esta cópia foi autenticada digitalmente e assinada em 06/05/2015 por Marinely de Paula Bomfim – Secretária-Geral.

ds

Cecilia Ramos Vianna Paranhos	36	0
Mario Salles Cunha	36	0
Paulo Euripedes Manhas	36	0
Gerson Lupatelli	35	0
Alberto Michaan	32	0
Provisao	31	0
Adelino Goncalves	30	0
Osvaldo Martins Gimenes	30	0
Cesar Lissa	29	0
Corretora Nac Fdos Public Ltda	29	0
Hidetoshi Nishikawa	29	0
Maria Angela Lemos F Santos	29	0
Ziro Murata	29	0
Noriyoshi Yoshimoto	24	0
A B Cardoso Adv SC	23	0
Ana Ribeiro Pires	23	0
Anisio Oliveira da Mota	23	0
Beatrice Ruth Jacobs Dep Jud	23	0
C B E Cia Bras de Equipamento	23	0
C Lima Roupas Ltda	23	0
Ca Luigi Ltda	23	0
Casa de Moveis Santa Rosa Ltda	23	0
Casa Estrela do Norte Ltda	23	0
Com de Discos Marimba Ltda	23	0
Curso Prep Vigil Visao Ltda	23	0
Drogaria Paratodos Ltda	23	0
Edson Lisboa	23	0
Emp Industriais Paz S A	23	0
Fuschini Cia Ltda	23	0
Graficos Reunidos Ltda	23	0
Helio Pimenta de Vasconcelos	23	0
Hotel Lirio Ltda	23	0
Irmaos Correa Cia Ltda	23	0
J L Silv Cons Legais S C	23	0
J Muniz Pinto Ltda	23	0
J Soares Confeccoes Ltda	23	0
Joalheria Esplanada Ltda	23	0
Joao Batista Mattosinho	23	0
Las Vegas Night Club Ltda	23	0
Luiz Pereira Dominguez	23	0
Magazin Copacabana Roupas Ltda	23	0
Manoel Antonio Rodrigues Paula	23	0
Maria Luiza Bevilaqua	23	0
Mario Martins	23	0

JUR_SP - 20895950v3 299025.368302

114



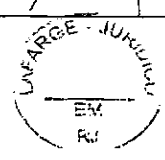
h

Mario Trindade Chegancas	23	0
Menboy Roupas e Conf Ltda	23	0
Moura e Guedes Ltda	23	0
Nivaldo Jose Savoi de Rezende	23	0
Panif Rainha da Cidade Ltda	23	0
Pesente Cia Ltda	23	0
R Corzanego Cia Ltda	23	0
Rosa Fenianos Gomes	23	0
Sportiva Roupas Limitada	23	0
Tectonica Constr Inc Ltda	23	0
Transpel Transp Pedrosa Ltda	23	0
Transportes Ita Ltda	23	0
Yoshihide Shinzato	23	0
Anibal F P de Figueiredo	22	0
Guilherme Weissbrod	22	0
Ho Saung Kim	22	0
Jose Carlos Salgado de Almeida	22	0
Silvio Edilberto Pinto Ribeiro	22	0
Dirce Melo de Almeida	19	0
Eduardo Sonoda	18	0
Carmelita Rosa Chagas	17	0
Rogue Bragagnolo	17	0
Alberto Tadashi Hisayasu	16	0
Lisa Morsten Korff	16	0
Iraci Capone De Palma	15	0
Dresdner Bank BR SA Banco Multiplo	14	0
Eder Aguiar da Fonseca Martins	14	0
Jen Shieh	14	0
Joao Batista Teixeira	14	0
Ludovico Hennies	14	0
Luiz Gonzaga Arrilha	14	0
Nelson Sereno	14	0
Luis Antonio Guimaraes	13	0
Luiz Gonzaga Franca	12	0
Neusa Aparecida Cardoso Silva	12	0
Roberto Morato Reis	12	0
Oswaldo da S Ferreira	10	0
Anna Helena Moussatche	9	0
Judith Pinto	9	0
BMF B SA Bvmf Adm Cart 2107 5	8	0
Dario Querino Nery	8	0
Antonio Luiz Magalhaes	7	0
Oscar Marques	7	0
Paulo Antonio De Castro	7	0

JUR_SP - 20895950v3 299025.368302

115

[Handwritten signature]



[Handwritten signature]



8

Denis Duckworth	6	0
Roque Hernandes	6	0
Vicente da Paz Pinto	6	0
Jorge Jose Esteves	5	0
Jose Severino da Silva	5	0
Luiz Ribeiro	5	0
Monica Sibylle Korff Muller	5	0
Carlos Roberto Fajardo	4	0
Eurides Maria Alves Pereira	4	0
Francisco Dugo Lopes	4	0
Luiz Merlino Mascarenhas	4	0
Renata Rizkallah	4	0
Valter Foresi	4	0
Abilio Cardoso Tavora	3	0
Antonio Hideto Kobayashi	3	0
Atilio Vanderley Giamboni	3	0
Celso Setio Akasaka	3	0
Jeronimo Luiz dos Santos	3	0
Leis Lemos Melo Vasconcelos	3	0
Luiz Fernando de Moraes Silva	3	0
Marcos Martins	3	0
Nelia Davila Pinto Freire	3	0
Nilso Borges de Moura	3	0
Paulo Augusto Eduardo B Bello	3	0
Paulo Ribeiro	3	0
Renato Jose Matteuzzi	3	0
Andrew Lavdovsky	2	0
Manoel de Freitas Goes Filho	2	0
Richard Ouang	2	0
Sergio Trotta	2	0
Amadeu Zamboni Neto	1	0
Antonio Basilio T A Aratonha	1	0
Aulino Ribeiro da Silva	1	0
Avelino de Melo Rodrigues	1	0
Benedito M de Moraes S Neto	1	0
Bolsa De Valores do RJ	1	0
Carlos Pereira da Assuncao	1	0
Clovis Raimundo de Jesus	1	0
Deleuse Ribeiro	1	0
Elisio Torres da Silva	1	0
Fernando Antonio A de Oliveira	1	0
Francisca Thomaz Azevedo	1	0
Francisco Carrara Sobrinho	1	0
Francisco Gomes Calaca	1	0

JUR_SP - 20895950v3 299025.368302

116

[Handwritten signature]



[Handwritten signature]



Junta Comercial do Estado de Minas Gerais

Certifico registro sob o nº 5501208 em 04/05/2015 da Empresa LAFARGE MINAS GERAIS S.A, Nire 31300109925 e protocolo 152877941 - 29/04/2015. Autenticação: 43CA3461A3109F6DFDCEDB568C938545B71BCC. Marinely de Paula Bomfim - Secretária-Geral. Para validar este documento, acesse www.jucemg.mg.gov.br e informe nº do protocolo 15/287.794-1 e o código de segurança HPTd Esta cópia foi autenticada digitalmente e assinada em 06/05/2015 por Marinely de Paula Bomfim – Secretária-Geral.

8

Francisco Pereira Roseo	1	0
Gasparino Furtunato Oliveira	1	0
Gersuzai Ferreira Mendes	1	0
Giselda Vieira Santos	1	0
Giuseppe Palco	1	0
Ivanildo Matias Silva	1	0
Joao Pinheiro de Queiroz	1	0
Joaquim Moureira dos Santos	1	0
Jose Wanderley da Silva	1	0
Luiz Carlos Inocencio	1	0
Manoel F Thompson Motta	1	0
Marcio Pinto de Oliveira	1	0
Maria Divina Dourico	1	0
Maria Ligia Fontana Margutti	1	0
Mauricio Maeda	1	0
Mucio Cardoso Botto de Barros	1	0
Osnir Dias dos Santos	1	0
Paulo Cesar Nogueira Borges	1	0
Paulo Roberto Barral	1	0
Progresso SA CCT	1	0
Raimundo Nonato de Lima	1	0
Ronaldo de Souza Carvalho	1	0
Rosa Maria de Jesuz	1	0
Rubem Carneiro Magalhaes	1	0
Sandra Yara Santos de Almeida	1	0
Severino Carvalho Cia	1	0
Suzana Barros Correa	1	0
Tevair de Souza	1	0
Vitor Rogerio da Costa	1	0
Walter Heinrich Straus	1	0
Wilson de Souza Campos Batalha	1	0
TOTAL:	128.563.635	100,00

JUR_SP - 20895950v3 299025.368302

117



Junta Comercial do Estado de Minas Gerais

Certifico registro sob o nº 5501208 em 04/05/2015 da Empresa LAFARGE MINAS GERAIS S.A, Nire 31300109925 e protocolo 152877941 - 29/04/2015. Autenticação: 43CA3461A3109F6DFDCEDB568C938545B71BCC. Marinely de Paula Bomfim - Secretária-Geral. Para validar este documento, acesse www.jucemg.mg.gov.br e informe nº do protocolo 15/287.794-1 e o código de segurança HPTd Esta cópia foi autenticada digitalmente e assinada em 06/05/2015 por Marinely de Paula Bomfim – Secretária-Geral.

d

Anexo V²

Lista de Acionistas das Incorporadoras

Acionistas	Número de Ações	%.
Lafarge S.A.	76.804.972	59,7408
Ladelis SGPS Lda	36.065.447	28,0526
Financiere Lafarge SAS	15.368.462	11,9539
Sociedade Tecnica Monteiro Aranha S.A.	45.397	0,0353
Maria Magdala Duarte Peixoto	25.021	0,0194
Congregacao Redentorista	21.214	0,0165
Itabira Agro Industrial S.A.	20.569	0,0159
Nacional Cement Co.	12.535	0,0097
Constr e Organizadora Indl S A	8.615	0,0067
Com e Repres Carabras Ltda	7.925	0,0061
Itapessoca Agro Industrial S A	7.591	0,0059
Cia Nac de Abastecimento Conab	6.946	0,0054
Emp Saneam Territ Agric SA	6.901	0,0053
Hilario Antonio da Silva	4.831	0,0037
Ibicatu Agro Industrial SA	4.564	0,0035
Isaac Michaan	4.225	0,0032
Campo Largo Agroflorestal Ltda	4.096	0,0031
Braspla S Ind Com Mat Plastica	3.339	0,0025
Constr Franco do Amaral Ltda	3.184	0,0024
Omar Walter Tatsch	3.161	0,0024
Conpel Engenharia Ltda	3.117	0,0024
Luiz Oswaldo T da Silva Dejud	3.006	0,0023
Mafor Eng e Ind de Equip Ltda	2.716	0,0021
Orlando Moreira Torres	2.612	0,002
Minas Maquinas SA	2.249	0,0017
Jose Marques Pereira	2.071	0,0016
Soc Mercantil de Alimentos S A	1.937	0,0015
Columbia S A Artes Graficas	1.759	0,0013
Francisco Ribeiro Pires	1.759	0,0013
Oscar Frota Com SA	1.670	0,0012
Le Brut Ind Com de Roupas Ltda	1.648	0,0012
SC California Ltda	1.536	0,0011
Banespa S S Tec Adm Corret Seg	1.514	0,0011
Cafeeira R Zanutto S A	1.470	0,0011
Franklin Souza Freire Espolio	1.470	0,0011

² Nota: Composição acionária levando em consideração que nenhum acionista da Lafarge Brasil S.A. exercerá seu direito de retirada.

JUR_SP - 20895950v3 299025.368302

118




Junta Comercial do Estado de Minas Gerais

Certifico registro sob o nº 5501208 em 04/05/2015 da Empresa LAFARGE MINAS GERAIS S.A, Nire 31300109925 e protocolo 152877941 - 29/04/2015. Autenticação: 43CA3461A3109F6DFDCEDB568C938545B71BCC. Marinely de Paula Bomfim - Secretária-Geral. Para validar este documento, acesse www.jucemg.mg.gov.br e informe nº do protocolo 15/287.794-1 e o código de segurança HPTd Esta cópia foi autenticada digitalmente e assinada em 06/05/2015 por Marinely de Paula Bomfim – Secretária-Geral.

Aldo Weber Vieira da Rosa	1.425	0,0011
M F de Melo Cia Ltda	1.425	0,0011
Dermiwil Ind Plastica S/A	1.381	0,001
Klan Tec e Confeccoes S A	1.381	0,001
Emp Eng Civil e Eletrica Ltda	1.358	0,001
Unitor S C Ind Soldaseletricas	1.336	0,001
Aparecida Astolphi Mathias	1.314	0,001
Org Servolcity Ind de Aut Ltda	1.292	0,001
Luiz Carlos Arnhold Simoes	1.225	0,0009
Codisa Coml Dias Costa Ltda	1.180	0,0009
Industrias Pul Mex Ltda	1.136	0,0008
Transportadora Transcapi Ltda	1.136	0,0008
Ache Labs Farmaceuticos S A	1.113	0,0008
Araujo Cor S Imp Atacadistas	1.091	0,0008
O Will Corr Tit Cambio Ltda	1.047	0,0008
Sudop Industria Optica Ltda	1.024	0,0007
Peri Porto	1.002	0,0007
Cia Construtora Guaratingueta	935	0,0007
Cia Metropolitano de SP Metro	935	0,0007
Governo do Estado de Sao Paulo	913	0,0007
Rodoviario Cal Ind Com Ltda	913	0,0007
Adminst Imov Lev Aug Per Ltda	891	0,0006
Gibaric Repr Ind e Com Ltda	891	0,0006
Cia Fiacao e Tec Leopoldinense	869	0,0006
Paulo Roberto de Freitas	869	0,0006
Cipal Ind de Prod Agrop Ltda	846	0,0006
Sergio Eduardo F Rodarte	846	0,0006
Silva Campos Mats Constr Ltda	802	0,0006
Trev Transp Rodoviaros Ltda	780	0,0006
Longuinho Lopes Vianaespolio	757	0,0005
Mario Viviani	757	0,0005
Del Eng e Computacao Ltda	735	0,0005
Minerva Ind de Prod Alim Ltda	735	0,0005
Sigma Eng e Computacao Ltda	735	0,0005
Escr Pass Cambioe Titulos Ltda	713	0,0005
Luiz de Vasconcelos	713	0,0005
Eduana Com e Repr Ltda	691	0,0005
Marcio Gomes Santanna	691	0,0005
Maria Victorina D C Espolio	668	0,0005
Philomena Goncalves de Brito	668	0,0005
Comercial Belina Ltda	624	0,0004
Franco Soc de Eng e Com Ltda	624	0,0004
Jose Jamil Auharek Ltda	624	0,0004
Andre Baptista Gelio	602	0,0004

JUR_SP - 20895950v3 299025.368302

119



Junta Comercial do Estado de Minas Gerais

Certifico registro sob o nº 5501208 em 04/05/2015 da Empresa LAFARGE MINAS GERAIS S.A, Nire 31300109925 e protocolo 152877941 - 29/04/2015. Autenticação: 43CA3461A3109F6DFDCEDB568C938545B71BCC. Marinely de Paula Bomfim - Secretária-Geral. Para validar este documento, acesse www.jucemg.mg.gov.br e informe nº do protocolo 15/287.794-1 e o código de segurança HPTd Esta cópia foi autenticada digitalmente e assinada em 06/05/2015 por Marinely de Paula Bomfim – Secretária-Geral.

4

Olaria Santa Terezinha S A	579	0,0004
Prod Alim Alilar S Aind e Com	579	0,0004
Guimaraes Rocha Ltda	557	0,0004
Willmann Xavier Com e Ind Ltda	557	0,0004
Cleonice Lima Roedel	535	0,0004
Esc Tecnico A L Pit Eng Assoc	535	0,0004
Hospitalar Frami Ltda	535	0,0004
Severino Quintino de Carvalho	535	0,0004
Transportes Paiva Ltda	535	0,0004
Carmel Adm Bens Rur S C Ltda	512	0,0003
Gumercindo V S Filhos Ltda	512	0,0003
Reynaldo Nunes Pereira	512	0,0003
Star Ass e Promocoes S C Ltda	512	0,0003
Supermercado Peri Ltda	512	0,0003
Avicola Paulista Ltda	490	0,0003
Pr Adm Coml de Imoveis Ltda	490	0,0003
Evandalo Normand	479	0,0003
Cambraia Emp Inc Ltda	468	0,0003
D R Moura Elet S A Casa Lucas	468	0,0003
Esc Tecnico Aeme Limitada	468	0,0003
Jose de Castro Sobrinho	468	0,0003
Lab Farma Glossop S A	468	0,0003
Newton Velloso	468	0,0003
Angelo Marsola	446	0,0003
Jose Maria de Oliveira Espolio	446	0,0003
Mad Bernardo Robesco Ltda	446	0,0003
Jairo Jenario Constantino	434	0,0003
Helio Coelho	423	0,0003
Jose Gilberto Veloso Santos	423	0,0003
Werner Gerhart Jost	423	0,0003
Ana Maria de Moraes Velloso	401	0,0003
Coml Veiculos de Negriz Ltda	401	0,0003
Nabla Eng Proc Dados Ltda	401	0,0003
Nelson Rozental	401	0,0003
Roberto Antonio Pimenta	401	0,0003
Set Consultoria Ltda	401	0,0003
Transportadora Serta Ltda	401	0,0003
Agriminas Engenharia Ltda	379	0,0002
Antonio Azevedo Moreira	379	0,0002
Bicosa Construtora S A	379	0,0002
Brasilia Editora S A	379	0,0002
Comercio Industria Pompei Ltda	379	0,0002
Alexandre Mattar Armar Ltda	357	0,0002
Bremense Participacoes Ltda	357	0,0002

JUR_SP - 20895950v3 299025.368302

120

[Handwritten signature]



[Handwritten signature]



Junta Comercial do Estado de Minas Gerais

Certifico registro sob o nº 5501208 em 04/05/2015 da Empresa LAFARGE MINAS GERAIS S.A, Nire 31300109925 e protocolo 152877941 - 29/04/2015. Autenticação: 43CA3461A3109F6DFDCEDB568C938545B71BCC. Marinely de Paula Bomfim - Secretária-Geral. Para validar este documento, acesse www.jucemg.mg.gov.br e informe nº do protocolo 15/287.794-1 e o código de segurança HPTd Esta cópia foi autenticada digitalmente e assinada em 06/05/2015 por Marinely de Paula Bomfim – Secretária-Geral.

8

Sul Americana Loucas Ferr S A	357	0,0002
Tratepa Trat Tecnico Pap Ltda	357	0,0002
Ycon Equip Eletricos S A	357	0,0002
Roberto Peixoto P Fernandes	338	0,0002
Blanco Miranda Ltda	334	0,0002
Carlos de Carvalho	334	0,0002
Paulistur SA Emp Turismo SP	334	0,0002
Rodomovel Transp Rod Mov Ltda	334	0,0002
Sobral Soc Bras De Alim Ltda	334	0,0002
Alves Campos Ltda	312	0,0002
Com Ind Mad Barriga Verde Ltda	312	0,0002
Edgard Alvarenga	312	0,0002
Felipe Carmona Filho S Imp Com	312	0,0002
Joao Zacarias Santos Espolio	312	0,0002
Jose Goncalves Celestino	312	0,0002
Serraria Henrique Bessa Ltda	312	0,0002
Tesch Lichtscheidl Ltda	312	0,0002
Franz Julius R Viktor Kienast	307	0,0002
Administradora Anael Ltda	290	0,0002
Agratex Repr Ltda S C	290	0,0002
Distr Prod Alimw Ltda	290	0,0002
Farkuh Cia Ltda	290	0,0002
Genoveva Conceicao Mota Prates	290	0,0002
Ind e Com Irmaos Pullini Ltd	290	0,0002
Joao Bento Soares Espolio	290	0,0002
Limpa Bem Ltda	290	0,0002
Maria Luiza M C M Espolio	290	0,0002
Pantour Pampulha Turismo S A	290	0,0002
Sebastiao Ribeiro Simoes	290	0,0002
Soc Mineira Part Ltda Somipa	290	0,0002
Souza Cia Ltda	290	0,0002
Trutzschler Ind Com Maq Ltda	290	0,0002
A Gouveia S A Imp E Dist	268	0,0002
Casa Dutra Ltda	268	0,0002
Dracena Calc e Confeccoes Ltda	268	0,0002
F Mota de Lima	268	0,0002
J Araujo Magazin Ltda	268	0,0002
Mendes Junior Engenharia S A	268	0,0002
Reflorestadora Agro Past Jor S	268	0,0002
Soc Comercial de Tecidos Ltda	268	0,0002
Avenida Calcados Ltda	245	0,0001
Ballesteros Cia Ltda	245	0,0001
Civisa Coml de Veiculos S A	245	0,0001
Elza Teixeira Rocha	245	0,0001

JUR_SP - 20895950v3 299025.368302

121



[Handwritten signature]



Junta Comercial do Estado de Minas Gerais

Certifico registro sob o nº 5501208 em 04/05/2015 da Empresa LAFARGE MINAS GERAIS S.A, Nire 31300109925 e protocolo 152877941 - 29/04/2015. Autenticação: 43CA3461A3109F6DFDCEDB568C938545B71BCC. Marinely de Paula Bomfim - Secretária-Geral. Para validar este documento, acesse www.jucemg.mg.gov.br e informe nº do protocolo 15/287.794-1 e o código de segurança HPTd Esta cópia foi autenticada digitalmente e assinada em 06/05/2015 por Marinely de Paula Bomfim – Secretária-Geral.

4

Herson Prod Alimenticios Ltda	245	0,0001
Indaia Constr e Transp Ltda	245	0,0001
L S Xavier Eng e Comercio Ltda	245	0,0001
Mila Adm De Negocios SC	245	0,0001
R de Antonio e Filhos Ltda	245	0,0001
Sylvio Dias Espolio	245	0,0001
Toshiba Transmissao e Distribuicao do BR Ltda	245	0,0001
Anna Emilia C Monteiro Espolio	223	0,0001
Auto Posto Olimar Ltda	223	0,0001
Carlos Fernando Ferreira Silva	223	0,0001
Delio Braganca Silva	223	0,0001
Domino Ind Com Art Text Ltda	223	0,0001
Engepel Eng Proc Eletr Ltda	223	0,0001
F Souto de Oliveira	223	0,0001
Impressora Campos Ger Limitada	223	0,0001
Jose Alves de Araujo	223	0,0001
Veiculos Pecas Usadas Ton Ltda	223	0,0001
Antonio Franco do Amaral Filho	201	0,0001
Catauto Cataguases Auto Ltda	201	0,0001
Construtora Itutinga S A	201	0,0001
Fundacao Benjamin Guimaraes	201	0,0001
Gotta Comercio e Transporte S A	201	0,0001
Guilherme Feres da Silva	201	0,0001
J S Stelzer Cia Ltda	201	0,0001
Laticinios Cachoeira Ltda	201	0,0001
Luiz Antonio de Medeiros Filho	201	0,0001
Otica Continental Ltda	201	0,0001
Pap e Livraria Tabajara Ltda	201	0,0001
Roberto Mauro Amaral	201	0,0001
Rodoviario Lider S A	201	0,0001
Serraria Sylvania Ltda	201	0,0001
Sotebra S A Terr e Obras	201	0,0001
Transporte Aller Ltda	201	0,0001
Vicente Giff Com Repr Ltda	201	0,0001
Antonio Fagundes Martins	179	0,0001
Aroldo da Costa Tourinho	179	0,0001
Auto Posto America Ltda	179	0,0001
Benedito Pereira Gomes	179	0,0001
Carlos Alberto Amin	179	0,0001
Carlos Torres Murta	179	0,0001
Celso Barbi Filho	179	0,0001
Eliseo Marques dos Santos	179	0,0001
Euvaldo Jose Ferreira	179	0,0001
Genesco de Lima Souza	179	0,0001

JUR_SP - 20895950v3 299025.368302

122



[Handwritten signature]



Junta Comercial do Estado de Minas Gerais

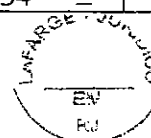
Certifico registro sob o nº 5501208 em 04/05/2015 da Empresa LAFARGE MINAS GERAIS S.A, Nire 31300109925 e protocolo 152877941 - 29/04/2015. Autenticação: 43CA3461A3109F6DFDCEDB568C938545B71BCC. Marinely de Paula Bomfim - Secretária-Geral. Para validar este documento, acesse www.jucemg.mg.gov.br e informe nº do protocolo 15/287.794-1 e o código de segurança HPTd Esta cópia foi autenticada digitalmente e assinada em 06/05/2015 por Marinely de Paula Bomfim – Secretária-Geral.

x

Haroldo Mario Froes Velloso	179	0,0001
Inahvel e M Obra Trab Tem Ltda	179	0,0001
Jauense Util Dom Jautil Ltda	179	0,0001
Joao Carlos M S Carvalho	179	0,0001
Jose Dirceu Veloso Nogueira	179	0,0001
Jose Gabriel Toledo	179	0,0001
Marconi Expedito Cerbino	179	0,0001
Ruy Diniz	179	0,0001
Sigfried Niemann Espolio	179	0,0001
A Graziano Repr Texteis Ltda	156	0,0001
Acorse Adm Corr de Seg Ltda	156	0,0001
Antonio Joaquim Figueira	156	0,0001
Auto Pecas Abreu Teixeira Ltda	156	0,0001
Baldomero Aller Mendez	156	0,0001
Construsul Ltda	156	0,0001
Endestac Eng e Constr Ltda	156	0,0001
Flavio Medeiros de Oliveira	156	0,0001
I B S Eng Ind e Comercio Ltda	156	0,0001
Instrumusal Limitada	156	0,0001
Jose Americo Marques	156	0,0001
Luiz Carlos Duarte	156	0,0001
Mario Alves Joias Ltda	156	0,0001
Maurice Adolphe Frankel	156	0,0001
Olaria Sao Francisco Ltda	156	0,0001
Orgs Cardoso Braga Ltda	156	0,0001
Tour de France Confeccoes Ltda	156	0,0001
Wilson do Patrocinio	156	0,0001
Portador	153	0,0001
Mario Feller	151	0,0001
Carlos Alberto Nolasco	145	0,0001
Edmundo Kehdi Junior	145	0,0001
Nely Machado	145	0,0001
Albert Gabbay	134	0,0001
Artejoia Relojoaria Ltda	134	0,0001
Auto Pecas Alcantara Ltda	134	0,0001
Banco Nossa Caixa Sa	134	0,0001
Bolivar Nunes da Silva	134	0,0001
Ciriaco Serpa de Meneses	134	0,0001
Coepe Cons Est Proj Eng Ltda	134	0,0001
Dulce de Castro Mendes	134	0,0001
Elpes Crispim da Costa	134	0,0001
Francisco Nonato	134	0,0001
Gilka Frota Machado Pinto	134	0,0001
Hamilton Garcia Assumpcao	134	0,0001

JUR_SP - 20895950v3 299025.368302

123



[Handwritten signature]

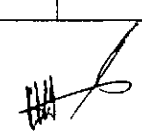




Junta Comercial do Estado de Minas Gerais

Certifico registro sob o nº 5501208 em 04/05/2015 da Empresa LAFARGE MINAS GERAIS S.A, Nire 31300109925 e protocolo 152877941 - 29/04/2015. Autenticação: 43CA3461A3109F6DFDCEDB568C938545B71BCC. Marinely de Paula Bomfim - Secretária-Geral. Para validar este documento, acesse www.jucemg.mg.gov.br e informe nº do protocolo 15/287.794-1 e o código de segurança HPTd Esta cópia foi autenticada digitalmente e assinada em 06/05/2015 por Marinely de Paula Bomfim – Secretária-Geral.

k

Idalmo dos Anjos Meira	134	0,0001
Intercambio Coml Kobe Ltda	134	0,0001
J C S Rodr Eng Estr S C Ltda	134	0,0001
Joao Alves Batista	134	0,0001
Joao Bosco Horta	134	0,0001
Lazaro Jose Amaral	134	0,0001
Lima Drummond Com e Emp Ltda	134	0,0001
Melo Tavares Ltda	134	0,0001
Nicolau Miguel Anastacio Netto	134	0,0001
Organizacao L K C Ltda	134	0,0001
Posto Vera Cruz Ltda	134	0,0001
Sfresch Manuf Roupas Ltda	134	0,0001
Sinforma S Inf Aplicada Ltda	134	0,0001
Soc Dist Cancados Ltda	134	0,0001
Alcenor de Oliveira	131	0,0001
Alfredo Loureiro Polonia	112	0
Almerinda Clara Moreira Soares	112	0
Breno Julio de Melo Milton	112	0
Clivia Publicidade Ltda	112	0
Engeservice Serv A Obras Ltda	112	0
Eva Korothe	112	0
Farmacia Boqueirao Ltda	112	0
Galo Com Util Domesticas Ltda	112	0
Gomes Fabrega Ltda	112	0
Itaipava S A	112	0
Jose Flavio Maia de Aquino	112	0
L P T Cavalcanti Ltda	112	0
Lastro SA Dist Val Mobiliarios	112	0
MOC Empreendimentos Ltda	112	0
Pompilio Rodrigues L Oliveira	112	0
Posto Sao Dimas Ltda	112	0
S Levi Corr de Seg Limitada	112	0
Sapataria Tupi Ltda	112	0
Sheila Doroti Nehls Leisner	112	0
Superlar Ltda	112	0
Francisco Alves Calaca Neto	111	0
Maria Aparecida Calaca de Carvalho	111	0
Paulo Fernando Silva e Calaca	111	0
Alex Harry Haegler	105	0
Kuniko Kotani	101	0
Lafarge Brasil S.A.	100	0
Alciliano Ribeiro da Cruz	90	0
Antonio Augusto Athayde	90	0
Antonio Pires Ramos	90	0



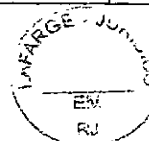
1

Auto Posto Fugitivo Ltda	90	0
Capre Adm de Imoveis Ltda	90	0
Coexport Com de Exp Ltda	90	0
Cofeaco Ltda Com e Industria	90	0
Construtora Pavisan Ltda	90	0
Djalma Coelho	90	0
Edison Goncalves Versiani	90	0
Flora Paris Ltda	90	0
Geraldo Figueiredo Rocha	90	0
Hilario Pedrotti	90	0
Hw Arquitetura e Planejam Ltda	90	0
Ind Estatuaria do Brasil Ltda	90	0
Industria de Calçados Marlin	90	0
Jose Correa Dias	90	0
Levindo Patrocinio	90	0
Murillo Araujo Meira	90	0
N Cunha Cia Ltda	90	0
Otaviano de Souza Pires	90	0
Paulo Rolando Ferreira Mello	90	0
Raul Duraes Peres	90	0
Recol Repr Comerciais Ltda	90	0
Roberto Decoracoes Ltda	90	0
Serelep Serv Eletr Pecas Ltda	90	0
Soc de Protecao ao Excepcional	90	0
Taurus Corretagem de Segs Ltda	90	0
Walter Carvalho Merling	90	0
Angela Maria Campos Albano de Aratanha	89	0
Maria Christina de Aratanha Pimentel	89	0
Vera Lucia de Aratanha Lima	89	0
Reny Rabello	87	0
Ricardo Nagel Schmit	87	0
Clara Badinger	78	0
Joao Lourenco de Meireles Reis	72	0
Auto Posto Atlantico Sul Ltda	67	0
Centro Ortop Sete Lagoas Ltda	67	0
Cia Mineira de Part Cemepe	67	0
Diorande Cam Neves Cia Ltda	67	0
Esc de Adv Renato Silveira S C	67	0
Estacampos Eng e Comercio Ltda	67	0
Guilherme Nunes Cunha	67	0
Iara Rita Cassia Soares Silva	67	0
Ind Laticinios Nova Ind Ltda	67	0
Ivo Leme de Souza	67	0
Jaime dos Santos	67	0

JUR_SP - 20895950v3 299025.368302

125

[Handwritten signature]



[Handwritten signature]



Junta Comercial do Estado de Minas Gerais

Certifico registro sob o nº 5501208 em 04/05/2015 da Empresa LAFARGE MINAS GERAIS S.A, Nire 31300109925 e protocolo 152877941 - 29/04/2015. Autenticação: 43CA3461A3109F6DFDCEDB568C938545B71BCC. Marinely de Paula Bomfim - Secretária-Geral. Para validar este documento, acesse www.jucemg.mg.gov.br e informe nº do protocolo 15/287.794-1 e o código de segurança HPTd Esta cópia foi autenticada digitalmente e assinada em 06/05/2015 por Marinely de Paula Bomfim – Secretária-Geral.

4

Joao Honorio Filho	67	0
Jose Leite Galvao	67	0
Jose Mar Gomes Silva Cia Ltda	67	0
Jose Maria de Oliveira	67	0
Jose Saraiva Itabayana	67	0
Juarez Esmeraldo Soares	67	0
Lanches Bariloche Ltda	67	0
Lanches Sical Ltda	67	0
Laticinios Vilela Ltda	67	0
Logos Publicidade Ltda	67	0
London Mult S Arr Mercantil	67	0
Ocleris Ortega	67	0
Palacio do Lar Ltda	67	0
Zig Zag Loterias Ltda	67	0
Adival Adm de Bens Ltda	45	0
Albert Corcos	45	0
Anibal Martins Cia Ltda	45	0
Bar e Merc Mar e Terra Ltda	45	0
Casa Liberal Ltda	45	0
Casa Soares Ltda	45	0
Cia Pecuaria Santa Isabel	45	0
Corte Centesimal Ltda	45	0
Francisco Assis de Oliveira	45	0
Guilherme Renno Souza Coutinho	45	0
Irmaos Patrocinio Cia Ltda	45	0
J Batista Pales Ltda	45	0
Jack Franco	45	0
Jose Longo Representacoes	45	0
Kuehne N Bra Tr Internacionais	45	0
Leib Seincman	45	0
Marcos Antonio Soares Ribeiro	45	0
Maria Therezinha F Nigri Carmo	45	0
Merc e Padaria Amaral Ltda	45	0
Merck Marra Cia Ltda	45	0
Meton Porto Gadelha	45	0
Modas Sarno Ltda	45	0
Monte Carlo Com De Papeis Ltda	45	0
Munisa Emp Imob S Cltda	45	0
Panif Vera Cruz De Santos Ltda	45	0
Panificadora Tocantins Ltda	45	0
Polyceres Dis Polyg Ger Ltda	45	0
Shirley Rios de Alvarenga	45	0
Tannous Ziade Cia Ltda	45	0
Transp Coelt Belo Horiz Ltda	45	0

JUR_SP - 20895950v3 299025.368302

126



[Handwritten signature]



Junta Comercial do Estado de Minas Gerais

Certifico registro sob o nº 5501208 em 04/05/2015 da Empresa LAFARGE MINAS GERAIS S.A, Nire 31300109925 e protocolo 152877941 - 29/04/2015. Autenticação: 43CA3461A3109F6DFDCEDB568C938545B71BCC. Marinely de Paula Bomfim - Secretária-Geral. Para validar este documento, acesse www.jucemg.mg.gov.br e informe nº do protocolo 15/287.794-1 e o código de segurança HPTd Esta cópia foi autenticada digitalmente e assinada em 06/05/2015 por Marinely de Paula Bomfim – Secretária-Geral.

4

Transportes Duarte Ltda	45	0
Lourdes Vieira Ferreira	44	0
Jose Carlos de Farias	43	0
Antonio Ademar Venturoli	36	0
Cecilia Ramos Vianna Paranhos	36	0
Mario Salles Cunha	36	0
Paulo Euripedes Manhas	36	0
Gerson Lupatelli	35	0
Alberto Michaan	32	0
Provisao	31	0
Adelino Goncalves	30	0
Osvaldo Martins Gimenes	30	0
Cesar Lissa	29	0
Corretora Nac Fdos Public Ltda	29	0
Hidetoshi Nishikawa	29	0
Maria Angela Lemos F Santos	29	0
Ziro Murata	29	0
Noriyoshi Yoshimoto	24	0
A B Cardoso Adv SC	23	0
Ana Ribeiro Pires	23	0
Anisio Oliveira da Mota	23	0
Beatrice Ruth Jacobs Dep Jud	23	0
C B E Cia Bras de Equipamento	23	0
C Lima Roupas Ltda	23	0
Ca Luigi Ltda	23	0
Casa de Moveis Santa Rosa Ltda	23	0
Casa Estrela do Norte Ltda	23	0
Com de Discos Marimba Ltda	23	0
Curso Prep Vigil Visao Ltda	23	0
Drogaria Paratodos Ltda	23	0
Edson Lisboa	23	0
Emp Industriais Paz S A	23	0
Fuschini Cia Ltda	23	0
Graficos Reunidos Ltda	23	0
Helio Pimenta de Vasconcelos	23	0
Hotel Lirio Ltda	23	0
Irmaos Correa Cia Ltda	23	0
J L Silv Cons Legais S C	23	0
J Muniz Pinto Ltda	23	0
J Soares Confeccoes Ltda	23	0
Joalheria Esplanada Ltda	23	0
Joao Batista Mattosinho	23	0
Las Vegas Night Club Ltda	23	0
Luiz Pereira Dominguez	23	0

JUR_SP - 20895950v3 299025.368302

127



Junta Comercial do Estado de Minas Gerais




Certifico registro sob o nº 5501208 em 04/05/2015 da Empresa LAFARGE MINAS GERAIS S.A, Nire 31300109925 e protocolo 152877941 - 29/04/2015. Autenticação: 43CA3461A3109F6DFDCEDB568C938545B71BCC. Marinely de Paula Bomfim - Secretária-Geral. Para validar este documento, acesse www.jucemg.mg.gov.br e informe nº do protocolo 15/287.794-1 e o código de segurança HPTd Esta cópia foi autenticada digitalmente e assinada em 06/05/2015 por Marinely de Paula Bomfim – Secretária-Geral.

8

Magazin Copacabana Roupas Ltda	23	0
Manoel Antonio Rodrigues Paula	23	0
Maria Luiza Bevilaqua	23	0
Mario Martins	23	0
Mario Trindade Chegancas	23	0
Menboy Roupas e Conf Ltda	23	0
Moura e Guedes Ltda	23	0
Nivaldo Jose Savoi de Rezende	23	0
Panif Rainha da Cidade Ltda	23	0
Pesente Cia Ltda	23	0
R. Corzanego Cia Ltda	23	0
Rosa Fenianos Gomes	23	0
Sportiva Roupas Limitada	23	0
Tectonica Constr Inc Ltda	23	0
Transpel Transp Pedrosa Ltda	23	0
Transportes Ita Ltda	23	0
Yoshihide Shinzato	23	0
Anibal F P de Figueiredo	22	0
Guilherme Weissbrod	22	0
Ho Saung Kim	22	0
Jose Carlos Salgado de Almeida	22	0
Silvio Edilberto Pinto Ribeiro	22	0
Dirce Melo de Almeida	19	0
Eduardo Sonoda	18	0
Carmelita Rosa Chagas	17	0
Roque Bragagnolo	17	0
Alberto Tadashi Hisayasu	16	0
Lisa Morsten Korff	16	0
Iraci Capone De Palma	15	0
Dresdner Bank BR SA Banco Multiplo	14	0
Eder Aguiar da Fonseca Martins	14	0
Jen Shieh	14	0
Joao Batista Teixeira	14	0
Ludovico Hennies	14	0
Luiz Gonzaga Arrilha	14	0
Nelson Sereno	14	0
Luis Antonio Guimaraes	13	0
Luiz Gonzaga Franca	12	0
Neusa Aparecida Cardoso Silva	12	0
Roberto Morato Reis	12	0
Oswaldo da S Ferreira	10	0
Anna Helena Moussatche	9	0
Judith Pinto	9	0
BMF B SA Bvmf Adm Cart 2107 5	8	0

JUR_SP - 20895950v3 299025.368302

128



Junta Comercial do Estado de Minas Gerais

Certifico registro sob o nº 5501208 em 04/05/2015 da Empresa LAFARGE MINAS GERAIS S.A, Nire 31300109925 e protocolo 152877941 - 29/04/2015. Autenticação: 43CA3461A3109F6DFDCEDB568C938545B71BCC. Marinely de Paula Bomfim - Secretária-Geral. Para validar este documento, acesse www.jucemg.mg.gov.br e informe nº do protocolo 15/287.794-1 e o código de segurança HPTd Esta cópia foi autenticada digitalmente e assinada em 06/05/2015 por Marinely de Paula Bomfim – Secretária-Geral.

8

Dario Querino Nery	8	0
Antonio Luiz Magalhaes	7	0
Oscar Marques	7	0
Paulo Antonio De Castro	7	0
Denis Duckworth	6	0
Roque Hernandes	6	0
Vicente da Paz Pinto	6	0
Jorge Jose Esteves	5	0
Jose Severino da Silva	5	0
Luiz Ribeiro	5	0
Monica Sibylle Korff Muller	5	0
Carlos Roberto Fajardo	4	0
Eurides Maria Alves Pereira	4	0
Francisco Dugo Lopes	4	0
Luiz Merlino Mascarenhas	4	0
Renata Rizkallah	4	0
Valter Foresi	4	0
Abilio Cardoso Tavora	3	0
Antonio Hideto Kobayashi	3	0
Atilio Vanderley Giamboni	3	0
Celso Setio Akasaka	3	0
Jeronimo Luiz dos Santos	3	0
Lelis Lemos Melo Vasconcelos	3	0
Luiz Fernando de Moraes Silva	3	0
Marcos Martins	3	0
Nelia Davila Pinto Freire	3	0
Nilso Borges de Moura	3	0
Paulo Augusto Eduardo B Bello	3	0
Paulo Ribeiro	3	0
Renato Jose Matteuzzi	3	0
Andrew Lavdovsky	2	0
Manoel de Freitas Goes Filho	2	0
Richard Ouang	2	0
Sergio Trotta	2	0
Amadeu Zamboni Neto	1	0
Antonio Basilio T A Aratanha	1	0
Aulino Ribeiro da Silva	1	0
Avelino de Melo Rodrigues	1	0
Benedito M de Moraes S Neto	1	0
Bolsa De Valores do RJ	1	0
Carlos Pereira da Assuncao	1	0
Clovis Raimundo de Jesus	1	0
Deleuse Ribeiro	1	0
Elisio Torres da Silva	1	0

JUR_SP - 20895950v3 299025.368302

129



Handwritten signature and initials.



Junta Comercial do Estado de Minas Gerais


Certifico registro sob o nº 5501208 em 04/05/2015 da Empresa LAFARGE MINAS GERAIS S.A, Nire 31300109925 e protocolo 152877941 - 29/04/2015. Autenticação: 43CA3461A3109F6DFDCEDB568C938545B71BCC. Marinely de Paula Bomfim - Secretária-Geral. Para validar este documento, acesse www.jucemg.mg.gov.br e informe nº do protocolo 15/287.794-1 e o código de segurança HPTd Esta cópia foi autenticada digitalmente e assinada em 06/05/2015 por Marinely de Paula Bomfim – Secretária-Geral.

40

Fernando Antonio A de Oliveira	1	0
Francisca Thomaz Azevedo	1	0
Francisco Carrara Sobrinho	1	0
Francisco Gomes Calaca	1	0
Francisco Pereira Roseo	1	0
Gasparino Furtunato Oliveira	1	0
Gersuzai Ferreira Mendes	1	0
Giselda Vieira Santos	1	0
Giuseppe Palco	1	0
Ivanildo Matias Silva	1	0
Joao Pinheiro de Queiroz	1	0
Joaquim Moureira dos Santos	1	0
Jose Wanderley da Silva	1	0
Luiz Carlos Inocencio	1	0
Manoel F Thompson Motta	1	0
Marcio Pinto de Oliveira	1	0
Maria Divina Dourico	1	0
Maria Ligia Fontana Margutti	1	0
Mauricio Maeda	1	0
Mucio Cardoso Botto de Barros	1	0
Osnir Dias dos Santos	1	0
Paulo Cesar Nogueira Borges	1	0
Paulo Roberto Barral	1	0
Progresso SA CCT	1	0
Raimundo Nonato de Lima	1	0
Ronaldo de Souza Carvalho	1	0
Rosa Maria de Jesus	1	0
Rubem Carneiro Magalhaes	1	0
Sandra Yara Santos de Almeida	1	0
Severino Carvalho Cia	1	0
Suzana Barros Correa	1	0
Tevair de Souza	1	0
Vitor Rogerio da Costa	1	0
Walter Heinrich Straus	1	0
Wilson de Souza Campos Batalha	1	0
TOTAL:	128.563.735	100,00

JUR_SP - 20895950v3 299025.368302

130



[Handwritten signatures and initials]



Lafarge Brasil S.A.

***Laudo de avaliação do acervo líquido em 31 de
Dezembro de 2014 formado por determinados
ativos apurados por meio dos livros contábeis***

Deloitte Touche Tohmatsu Auditores Independentes



Junta Comercial do Estado de Minas Gerais

Certifico registro sob o nº 5501208 em 04/05/2015 da Empresa LAFARGE MINAS GERAIS S.A, Nire 31300109925 e protocolo 152877941 - 29/04/2015. Autenticação: 43CA3461A3109F6DFDCEDB568C938545B71BCC. Marinely de Paula Bomfim - Secretária-Geral. Para validar este documento, acesse www.jucemg.mg.gov.br e informe nº do protocolo 15/287.794-1 e o código de segurança HPTd Esta cópia foi autenticada digitalmente e assinada em 06/05/2015 por Marinely de Paula Bomfim – Secretária-Geral.

MARINELY DE PAULA BOMFIM
SECRETARIA GERAL

LAUDO DE AVALIAÇÃO DO ACERVO LÍQUIDO EM 31 DE DEZEMBRO DE 2014 FORMADO POR DETERMINADOS ATIVOS APURADOS POR MEIO DOS LIVROS CONTÁBEIS

Aos Acionistas, Conselheiros e Diretores da
Lafarge Brasil S.A.
Rio de Janeiro - RJ

Dados da firma de auditoria

1. Deloitte Touche Tohmatsu Auditores Independentes, sociedade estabelecida na cidade de Rio de Janeiro, na Av. Presidente Wilson, 231, 22º andar - Centro, inscrita no Cadastro Nacional de Pessoa Jurídica do Ministério da Fazenda sob o nº 49.928.567/0001-11, registrada no Conselho Regional de Contabilidade do Rio de Janeiro sob o nº 2SP 011.609/O-8 "F", representada pelo seu sócio infra-assinado, Sr. John Alexander Harold Auton, contador, portador do RG nº 06713456-9, inscrito no CPF sob o nº 888.738.037-68 e no Conselho Regional de Contabilidade do Estado de Rio de Janeiro sob o nº 1RJ078.183/O-2, residente e domiciliado no Rio de Janeiro / RJ com escritório no mesmo endereço da representada, nomeada pela Administração da Lafarge Brasil S.A. ("Companhia") para proceder à avaliação do acervo líquido formado por determinados ativos em 31 de dezembro de 2014, de acordo com as práticas contábeis adotadas no Brasil, resumido no Anexo I, apresenta a seguir o resultado de seus trabalhos.

Objetivo da avaliação

2. O laudo de avaliação do acervo líquido formado por determinados ativos em 31 de dezembro de 2014 da Lafarge Brasil S.A. tem por objetivo suporte contábil de processo de cisão de determinados ativos da Companhia em conexão com reestruturação societária da Lafarge Brasil S.A.

Responsabilidade da Administração sobre as informações contábeis

3. A Administração da Companhia é responsável pela escrituração dos livros e preparação de informações contábeis de acordo com as práticas contábeis adotadas no Brasil, assim como pelos controles internos relevantes que ela determinou como necessários para permitir a elaboração de tais informações contábeis livres de distorção relevante, independentemente se causada por fraude ou erro. O resumo das principais práticas contábeis adotadas pela Companhia está descrito no Anexo I do laudo de avaliação.

"Deloitte" refere-se à sociedade limitada estabelecida no Reino Unido "Deloitte Touche Tohmatsu Limited" e sua rede de firmas-membro, cada qual constituindo uma pessoa jurídica independente e legalmente separada. Acesse www.deloitte.com/about para uma descrição detalhada de estrutura jurídica da Deloitte Touche Tohmatsu Limited e de suas firmas-membro.

© 2015 Deloitte Touche Tohmatsu. Todos os direitos reservados.



Junta Comercial do Estado de Minas Gerais

Certifico registro sob o nº 5501208 em 04/05/2015 da Empresa LAFARGE MINAS GERAIS S.A, Nire 31300109925 e protocolo 152877941 - 29/04/2015. Autenticação: 43CA3461A3109F6DFDCEDB568C938545B71BCC. Marinely de Paula Bomfim - Secretária-Geral. Para validar este documento, acesse www.jucemg.mg.gov.br e informe nº do protocolo 15/287.794-1 e o código de segurança HPTd Esta cópia foi autenticada digitalmente e assinada em 06/05/2015 por Marinely de Paula Bomfim – Secretária-Geral.

Alcance dos trabalhos e responsabilidade do auditor independente

4. Nossa responsabilidade é a de expressar uma conclusão sobre o valor contábil do acervo líquido formado por determinados ativos em 31 de dezembro de 2014, com base nos trabalhos conduzidos de acordo com o Comunicado Técnico 03/2014, aprovado pelo Ibracon em 25 de março de 2014, que prevê a aplicação de procedimentos de exame de auditoria aplicados sobre as contas que registram os determinados ativos que constam do Anexo I a esse relatório e que naquela data estavam registrados no balanço patrimonial da Companhia. Assim, efetuamos o exame do referido acervo líquido de acordo com as normas brasileiras e internacionais de auditoria, que requerem o cumprimento de exigências éticas pelos auditores e que a auditoria seja planejada e executada com o objetivo de obter segurança razoável de que o acervo líquido objeto de nosso laudo de avaliação está livre de distorção relevante.
5. Uma auditoria envolve a execução de procedimentos selecionados para obtenção de evidência a respeito dos valores contabilizados. Os procedimentos selecionados dependem do julgamento do auditor, incluindo a avaliação dos riscos de distorção relevantes no acervo líquido, independentemente se causada por fraude ou erro. Nessa avaliação de riscos, o auditor considera os controles internos relevantes em relação ao acervo líquido para planejar os procedimentos de auditoria que são apropriados nas circunstâncias, mas não para fins de expressar uma opinião sobre a efetividade desses controles internos da Companhia. Uma auditoria inclui, também, a avaliação da adequação das políticas contábeis utilizadas e a razoabilidade das estimativas contábeis feitas pela Administração. Acreditamos que a evidência de auditoria obtida é suficiente e apropriada para fundamentar nossa conclusão.


Conclusão


6. Com base nos trabalhos efetuados, concluímos que o valor de R\$466.567,67 (quatrocentos e sessenta e seis mil, quinhentos e sessenta e sete reais e sessenta e sete centavos), dos ativos resumidos no Anexo I, conforme constavam do balanço patrimonial em 31 de dezembro de 2014, registrado nos livros contábeis, representa, em todos os aspectos relevantes, o acervo líquido formado por determinados ativos da Lafarge Brasil S.A., avaliado de acordo com as práticas contábeis adotadas no Brasil.

Ênfase

7. Chamamos a atenção para a nota I do Anexo I, que descreve o processo de regularização de transferência de titularidade de determinados terrenos listados na referida nota. Nossa conclusão sobre o acervo líquido contábil não está ressalvada em função desse assunto.

Rio de Janeiro, 17 de março de 2015


DELOITTE TOUCHE TOHMATSU
Auditores Independentes
CRC 2SP 011.609/O-8“F” RJ


John Alexander Harold Auton
Contador
CRC 1RJ078.183/O-2



LAFARGE BRASIL S.A.

ACERVO LÍQUIDO EM 31 DE DEZEMBRO DE 2014 FORMADO POR DETERMINADOS ATIVOS APURADOS POR MEIO DOS LIVROS CONTÁBEIS
(Em reais)

<u>ATIVO</u>	<u>31/12/2014</u>
NÃO CIRCULANTE	
Imobilizado:	
Terrenos (*)	<u>466.567,67</u>
Total Ativo Não Circulante	<u>466.567,67</u>
Total do Ativo	<u>466.567,67</u>
ACERVO LÍQUIDO	<u>466.567,67</u>

(*) Os terrenos que compõe o acervo líquido compreendem:

<u>NOME DO IMÓVEL</u>	<u>MATRÍCULA</u>	<u>VALOR</u>
Sorte de terras situada na "Fazenda Cupins ou Boca da Mata", com 36,71 20 hectares, em Arcos, MG.	3733	386.911,23
Gleba de terras no lugar denominado "Serra dos Varões ou Chapadão", com área de 95 hectares, em Arcos, MG.	3714	45.000,00
Gleba de terras no lugar denominado "Boca da Mata", com área de 75,78 23 hectares, em Arcos, MG.	3715	1.609,47
Área de terras situada no lugar denominado "Retiro das Palmeiras", com 37,77 04 hectares, em Matozinhos, MG.	3952	19.145,55
Área localizada na "Fazenda das Palmeiras" no lugar denominado "Vargem da Lapa", com 7 alqueires geométricos, em Matozinhos, MG.	3946	8.254,80
Áreas localizadas na "Fazenda do Bom Jardim" de números 1 e 2, com 155,03 hectares, em Matozinhos, MG.	3947	4.033,28
Gleba de terras situada no lugar denominado "Vargem da Lapa", com 42.000,00 m ² , em Matozinhos, MG.	3950	1.613,31
Gleba de terras situada no lugar de nome "Chapadão e Buqueirão", com 21,02 04 hectares, em Arcos, MG.	9063	0,01
Gleba de terras denominada "Gleba 1-A", situada no lugar de nome "Chapadão e Buqueirão", com 21,45 hectares, em Arcos, MG.	9109	0,01
Gleba de terras denominada "Gleba 3-A", situada no lugar de nome "Chapadão e Buqueirão", com 15,54 hectares, em Arcos, MG.	9110	0,01
Total		<u>466.567,67</u>



LAFARGE BRASIL S.A.

ACERVO LÍQUIDO EM 31 DE DEZEMBRO DE 2014 FORMADO POR DETERMINADOS ATIVOS APURADOS POR MEIO DOS LIVROS CONTÁBEIS
(Em reais)

1. RESUMO DAS PRINCIPAIS POLÍTICAS CONTÁBEIS ADOTADAS NA APURAÇÃO DO ACERVO LÍQUIDO

Imobilizado

O imobilizado está demonstrado ao valor de custo e compreende terrenos rurais que não estão sujeitos a depreciação. Os terrenos contabilizados pela Companhia no grupo de imobilizado são de propriedade da Lafarge Brasil S.A..

Terrenos em processo de regularização de sua titularidade

Os terrenos listados a seguir, que fazem parte do acervo líquido contábil objeto deste laudo, são de propriedade da Companhia, sendo que suas respectivas matrículas encontram-se, atualmente, em fase de atualização perante os cartórios de registro de imóveis competentes. Referidas atualizações foram iniciadas uma vez que as respectivas matrículas têm, como titulares destes imóveis, empresas que foram integralmente incorporadas pela Companhia no passado, que as sucedeu em todos os seus direitos e obrigações.

NOME DO IMÓVEL	MATRÍCULA	VALOR
Área localizada na "Fazenda das Palmeiras" no lugar denominado "Vargem da Lapa", com 7 alqueires geométricos, em Matozinhos, MG. (i)	3946	8.254,80
Gleba de terras situada no lugar denominado "Vargem da Lapa", com 42.000,00 m ² , em Matozinhos, MG. (i)	3950	1.613,31
Área de terras situada no lugar denominado "Retiro das Palmeiras", com 37,77 04 hectares, em Matozinhos, MG. (i)	3952	19.145,55
Gleba de terras no lugar denominado "Serra dos Varões ou Chapadão", com área de 95 hectares, em Arcos, MG. (i)	3714	45.000,00
Gleba de terras no lugar denominado "Boca da Mata", com área de 75,78 23 hectares, em Arcos, MG. (i)	3715	1.609,47
Sorte de terras situada na "Fazenda Cupins ou Boca da Mata", com 36,71 20 hectares, em Arcos, MG. (ii)	3733	386.911,23
Áreas localizadas na "Fazenda do Bom Jardim" de números 1 e 2, com 155,03 hectares, em Matozinhos, MG. (iii)	3947	4.033,28
Gleba de terras situada no lugar de nome "Chapadão e Buqueirão", com 21,02 04 hectares, em Arcos, MG. (iv)	9063	0,01
Gleba de terras denominada "Gleba 1-A", situada no lugar de nome "Chapadão e Buqueirão", com 21,45 hectares, em Arcos, MG. (iv)	9109	0,01
Gleba de terras denominada "Gleba 3-A", situada no lugar de nome "Chapadão e Buqueirão", com 15,54 hectares, em Arcos, MG. (iv)	9110	0,01



LAFARGE BRASIL S.A.

ACERVO LÍQUIDO EM 31 DE DEZEMBRO DE 2014 FORMADO POR DETERMINADOS ATIVOS APURADOS POR MEIO DOS LIVROS CONTÁBEIS

(Em reais)

- (i) Imóvel registrado em nome da empresa Cimento Mauá S.A., que foi incorporada pela Lafarge Brasil S.A. (sociedade extinta) em 31 de agosto de 2006 e esta incorporada pela Companhia em 31 de dezembro de 2010.
 - (ii) Imóvel registrado em nome da empresa Campeão Participações Ltda., que foi incorporada pela Cimento Mauá S.A. em 23 de dezembro de 2002, que foi incorporada pela Lafarge Brasil S.A. (sociedade extinta) em 31 de agosto de 2006 e esta incorporada pela Companhia em 31 de dezembro de 2010.
 - (iii) Imóvel registrado em nome da empresa Lafarge Brasil S.A. (sociedade extinta), que foi incorporada pela Companhia em 31 de dezembro de 2010.
 - (iv) Imóvel registrado em nome da empresa Companhia Minas Oeste de Cimento, que foi incorporada pela Cimento Mauá S.A. em 30 de junho de 1999, que foi incorporada pela Lafarge Brasil S.A. (sociedade extinta) em 31 de agosto de 2006 e esta incorporada pela Companhia em 31 de dezembro de 2010.
-

