

ITARARÉ REFLORESTADORA S.A.
CNPJ/MF nº52.667.861/0001-21
NIRE 41300324867
(“Companhia”)

ATA DE ASSEMBLEIA GERAL EXTRAORDINÁRIA
REALIZADA EM 03 DE ABRIL DE 2024

Data, hora e local: Realizada no dia 03 de abril de 2024, às 11:00 horas, na sede da Companhia, na cidade de Telêmaco Borba, Estado do Paraná, na Fazenda Monte Alegre, s/n, sala Timbó, Lagoa, CEP 84275-000.

Convocação: Dispensada a convocação em razão da presença da totalidade dos acionistas, na forma do Artigo 124, §4º, da Lei nº 6.404, de 15 de setembro de 1976, conforme alterada (“LSA”).

Presença: Presente a totalidade dos acionistas da Companhia, representando 100% (cem por cento) do total de ações, conforme registros e assinaturas constantes do Livro de Registro de Presença de Acionistas. Presentes, também, os Srs. Ahmad Abu Islaim, brasileiro, casado, contador, inscrito no CRC sob o nº SP-259626/O e no CPF/MF sob o nº 323.741.838-23, com cédula de identidade RG nº 27.488.901-8, Lucas Coutinho Vieira, brasileiro, casado, contador, inscrito no CRC sob o nº SP-336783/O-1 e no CPF/MF sob o nº 382.614.408-26, com cédula de identidade RG nº 49.094.898-4, e Diego Jorge de Pinho, brasileiro, casado, contador, inscrito no CRC sob o nº SP-259046/O-8 e no CPF/MF sob o nº 344.243.108-50, com cédula de identidade RG nº 41.740.530-3 (“Peritos”), para prestarem os esclarecimentos que se fizerem necessários.

Mesa: Marcos Paulo Conde Ivo – Presidente; Julia Cecato – Secretária.

Ordem do dia: Deliberar sobre (i) a aprovação do Protocolo e Justificação de Cisão Parcial e Incorporação da Cambará Reflorestadora S.A., sociedade por ações, com sede na cidade de Telêmaco Borba, Estado Paraná, na Fazenda Monte Alegre, s/n, sala Jabuticabeira, Lagoa, CEP 84275-000, inscrita no CNPJ/MF sob o nº 42.201.879/0001-80 e registrada na Junta Comercial do Estado do Paraná (“JUCEPAR”) sob o NIRE 41300311269 (“Cambará”),

com versão do patrimônio cindido à Companhia, celebrado nesta data, pelos administradores da Cambará e da Companhia, o qual foi elaborado sob a égide do disposto nos Artigos 224 e 225 da LSA (“Protocolo e Justificação”); (ii) a ratificação da nomeação e contratação dos Peritos pela Companhia, para procederem à avaliação do acervo líquido cindido da Cambará, em virtude de sua cisão parcial, a ser subsequentemente incorporado pela Companhia, bem como para preparar o respectivo laudo de avaliação (“Laudo de Avaliação”); (iii) a aprovação do Laudo de Avaliação, o qual ficará arquivado na sede da Cambará; (iv) a aprovação da incorporação da parcela cindida da Cambará, decorrente da cisão parcial, pela Companhia, nos termos do Protocolo e Justificação de Cisão Parcial e Incorporação da Cambará (“Incorporação”), bem como o conseqüente aumento do capital social da Companhia; e (v) outros assuntos de interesse da Companhia.

O Protocolo e Justificação de Cisão Parcial e Incorporação da Cambará, o Laudo de Avaliação e informações e documentos relativos à proposta de cisão parcial da Cambará e da Incorporação foram previamente colocados à disposição dos acionistas, na forma da LSA.

Deliberações: Após leitura e análise das matérias constantes da ordem do dia, foram tomadas, por unanimidade e sem ressalvas, as seguintes deliberações:

- (i) Aprovar o Protocolo e Justificação (Anexo I), rubricado por todos os presentes, e que ficará arquivado na sede da Cambará, juntamente a esta ata e ao Laudo de Avaliação;
- (ii) Ratificar a nomeação e contratação dos Peritos, como responsáveis para proceder à avaliação do acervo líquido cindido da Cambará em virtude da cisão parcial e da Incorporação, bem como para preparar o Laudo de Avaliação, atendendo ao disposto no Art. 229, §2º da LSA;
- (iii) Aprovar o Laudo de Avaliação (Anexo II), datado de 29 de fevereiro de 2024 (“Data-Base”), apresentado pelos Peritos, o qual indica a parcela cindida a ser vertida por cisão parcial à Companhia, consistem nos bens listados e discriminados no respectivo Laudo de Avaliação, o qual, devidamente rubricado por todos os presentes, passa a ficar arquivado na sede da Cambará.

Para que não haja dúvidas, fica consignado que os Peritos prestaram todos os esclarecimentos necessários no tocante ao referido Laudo de Avaliação para a devida análise e aprovação;

- (iv) Aprovar, tendo em vista o cumprimento das formalidades mencionadas nos itens acima, a Incorporação, nos termos do Protocolo e Justificação, passando a pertencer à Companhia todos os bens, direitos, e obrigações relacionados à respectiva parte da parcela cindida da Cambará por ela incorporada, conforme termos do Laudo de Avaliação, sendo as eventuais variações patrimoniais verificadas no período entre a Data-Base e a presente data absorvidas pela Companhia, consignando que:
- a. a Incorporação é realizada com o conseqüente aumento do capital social da Companhia em R\$ 251.871.087,00 (duzentos e cinquenta e um milhões, oitocentos e setenta e um mil, oitenta e sete reais), sendo (i) R\$ 251.871.086,53 (duzentos e cinquenta e um milhões, oitocentos e vinte e nove mil, quinhentos e noventa e quatro reais e sessenta e quatro centavos), equivalente ao valor dos ativos cindidos da Cambará, e (ii) R\$ 0,47 (quarenta e sete centavos), os quais são remetidos para reserva de capital da Companhia, com a emissão de 251.871.087 (duzentas e cinquenta e um milhões, oitocentas e setenta e um mil, oitenta e sete) ações ordinárias, sem valor nominal e nominativas, passando o capital social da Companhia **de** R\$ 100,00 (cem reais), totalmente subscrito e integralizado em moeda corrente nacional, dividido em 100 (cem) ações ordinárias, nominativas e sem valor nominal, **para** R\$ 251.871.187,00 (duzentos e cinquenta e um milhões, oitocentos e setenta e um mil, cento e oitenta e sete reais), dividido em 251.871.187 (duzentas e cinquenta e um milhões, oitocentas e setenta e um mil, cento e oitenta e sete) ações ordinárias, nominativas e sem valor nominal;
- b. o Artigo 5º do Estatuto Social da Companhia passará a vigorar com a seguinte redação:

“ARTIGO 5º - O capital social da Companhia é de R\$ 251.871.187,00 (duzentos e cinquenta e um milhões, oitocentos e setenta e um mil, cento e

oitenta e sete reais), representado por 251.871.187 (duzentas e cinquenta e um milhões, oitocentas e setenta e um mil, cento e oitenta e sete) ações ordinárias, nominativas e sem valor nominal, totalmente subscritas e integralizadas”; e

- c. nos termos do Art. 229, §5º, as acionistas aprovam que a subscrição e integralização das ações ora emitidas em decorrência da Incorporação, seja realizada integralmente por apenas uma das acionistas, conforme boletim de subscrição presente no Anexo III a esta ata.
- d. nos termos do Art. 234 da LSA, a certidão da Incorporação passada pelo Registro de Empresas será documento hábil para a averbação, nos registros públicos e provados competentes, da sucessão pela Companhia em todos os bens, direitos, pretensões, faculdades, poderes, imunidades, ações, exceções, deveres, obrigações, sujeições ônus e responsabilidades referentes à respectiva parte da parcela cindida por ela incorporada.
- (v) autorizar os administradores da Companhia a tomar todas as medidas consideradas úteis, necessárias ou convenientes à efetivação da Incorporação;
- (vi) aberta a palavra para manifestação dos acionistas que desejassem propor outros assuntos de interesse da Companhia, não houve manifestações, pelo que os trabalhos foram encerrados.

Encerramento: Nada mais havendo a tratar, e como nenhum dos presentes quisesse fazer uso da palavra, foram encerrados os trabalhos, lavrando-se a presente ata na forma de sumário, conforme o disposto no Artigo 130, §1º, da LSA, a qual lida e achada conforme, foi por todos assinada.

Assinaturas: Mesa – Marcos Paulo Conde Ivo, Presidente; Julia Cecato, Secretária. Acionistas: Klabin S.A. (por Marcos Paulo Conde Ivo e Cristiano Cardoso Teixeira) e Klabin do Paraná Produtos Florestais Ltda. (por Marcos Paulo Conde Ivo e Cristiano Cardoso Teixeira).

Telêmaco Borba, 03 de abril de 2024.

Confere com a original lavrada em livro próprio

[página de assinaturas a seguir]

*[página de assinaturas da ata de Assembleia Geral Extraordinária da Itararé Reflorestadora S.A., de
03 de abril de 2024]*

Mesa:

Marcos Paulo Conde Ivo
Presidente

Julia Cecato
Secretária

**PROTOCOLO E JUSTIFICAÇÃO DE CISÃO PARCIAL DA
CAMBARÁ REFLORESTADORA S.A. COM VERSÃO DA PARCELA CINDIDA PARA ITARARÉ
REFLORESTADORA S.A.**

O presente instrumento particular,

ITARARÉ REFLORESTADORA S.A., sociedade por ações, com sede na cidade de Telêmaco Borba, Estado do Paraná, na Fazenda Monte Alegre, s/n, sala Timbó, Lagoa, CEP 84275-000, inscrita no CNPJ/MF sob o nº52.667.861/0001-21 e registrada na Junta Comercial do Estado do Paraná (“**JUCEPAR**”) sob o NIRE 41300324867 (“**Itararé**” ou “**Incorporadora**”), neste ato representada na forma de seu Estatuto Social; e

CAMBARÁ REFLORESTADORA S.A., sociedade por ações, com sede na cidade de Telêmaco Borda, Estado do Paraná, na Fazenda Monte Alegre, s/n, sala Jabuticabeira, Lagoa, CEP 84275-000, inscrita no CNPJ/MF sob o nº42.201.879/0001-80 e registrada na JUCEPAR sob o NIRE 41300311269 (“**Cambará**” e, em conjunto com Itararé, as “**Partes**”, e, isoladamente, “**Parte**”), neste ato representada na forma de seu Estatuto Social.

CONSIDERANDO QUE:

(a) a Cambará tem como acionistas a Klabin S.A., sociedade por ações, com sede na cidade e Estado de São Paulo, na Avenida Brigadeiro Faria Lima, 3.600, 3º, 4º e 5º andares, Itaim Bibi, CEP 04538-132, inscrita no CNPJ/MF sob o nº 89.637.490/0001-45 e registrada na Junta Comercial do Estado de São Paulo sob o NIRE 35300188349 (“**Klabin**”), e a Klabin Paraná Produtos Florestais Ltda., sociedade limitada, com sede na cidade de Telêmaco Borba, Estado do Paraná, na Avenida Araucária, 2-A, Lagoa, CEP 84268-200, inscrita no CNPJ/MF sob o nº 76.171.479/0001-90 e registrada na JUCEPAR sob o NIRE 41201761827 (“**Klabin Paraná**”), as quais são titulares, em conjunto, de ações representativas de 100% (cem por cento) do capital social da Cambará;

(b) a Itararé tem como acionistas a Klabin e a Klabin Paraná, titulares, em conjunto, de ações representativas de 100% (cem por cento) do capital social da Itararé; e

(c) as administrações das Partes pretendem realizar a cisão parcial da Cambará, com versão da parcela cindida à Incorporadora, operação que resultará no melhor desempenho operacional e distribuição de ativos entre as Partes.

RESOLVEM celebrar o presente Protocolo e Justificação de Cisão Parcial da Cambará Reflorestadora S.A. com versão da parcela cindida à Itararé Reflorestadora S.A. (“Protocolo e Justificação”), observados os artigos 224, 225, 226 e 229 da Lei nº 6.404, de 15 de dezembro de 1976, conforme alterada (“LSA”), nos seguintes termos:

1. OBJETO E ESTRUTURA DA OPERAÇÃO

1.1. Objeto. O presente Protocolo e Justificação tem por objeto a consolidação e justificação da proposta dos administradores das Partes para a implementação de operação de cisão parcial da Cambará, com versão da parcela cindida à Incorporadora, tendo em vista que (A) a Cambará possui ativos florestais e de outras naturezas que, se pertencentes à Incorporadora, trarão maior eficiência operacional, bem como uma melhor distribuição de ativos dentro da estrutura societária do “Grupo Klabin” (o qual, para fins desse Protocolo e Justificação, significa todas as sociedades afiliadas à Klabin, componentes de seu quadro societário), e (B) a cisão parcial e incorporação faz parte de um projeto de reorganização societária complexo, o qual envolve outras sociedades do Grupo Klabin e que visa garantir eficiência operacional e distribuição de ativos florestais entre tais sociedades (“Operação”).

1.2. Estrutura. A Operação prevista no presente Protocolo e Justificação compreende, com observância das demais disposições deste Protocolo e Justificação e da legislação aplicável, a cisão parcial da Cambará, com versão da parcela cindida à Itararé, conforme disposições previstas no Laudo de Avaliação (conforme definido abaixo), constante deste Protocolo e Justificação como Anexo I.

1.3. Data da Operação. A Operação será submetida à aprovação dos acionistas das Partes em 03/04/2024, tendo assim como data efetiva 03/04/2024.

2. JUSTIFICAÇÃO

2.1. **Justificação.** Os administradores das Partes propõem a realização da Operação, tendo em vista que (A) a Cambará possui ativos interessantes à operação da Incorporadora, bem como a necessidade de melhor distribuição de tais ativos entre as Partes para garantia da eficiência operacional do Grupo Klabin; e (B) a Incorporadora teve sua constituição prevista e realizada com o objetivo de viabilizar a melhor organização dos ativos do Grupo Klabin, visando eficiência operacional, redução de custos e estruturação de um novo quadro societário.

3. CAPITAL SOCIAL DAS PARTES ANTES E APÓS A OPERAÇÃO

3.1. **Composição do capital social da Cambará.** O capital social da Cambará nesta data é de R\$ 622.396.860,00 (seiscentos e vinte e dois milhões, trezentos e noventa e seis mil, oitocentos e sessenta reais), totalmente subscrito e integralizado em moeda corrente nacional, dividido em 652.000.100 (seiscentas e cinquenta e duas milhões e cem) ações ordinárias, nominativas e sem valor nominal, distribuídas entre os acionistas da seguinte forma:

| Acionistas | Nº de ações | % |
|--|--------------------|-------------|
| Klabin S.A. | 652.000.099 | 99,99% |
| Klabin do Paraná Produtos Florestais Ltda. | 1 | 0,01% |
| TOTAL | 652.000.100 | 100% |

Diante da efetivação da Operação, o capital social da Cambará sofrerá uma redução de R\$ 251.871.087,00 (duzentos e cinquenta e um milhões, oitocentos e setenta e um mil, oitenta e sete reais), equivalente ao somatório entre (i) o valor da parcela cindida da Companhia, qual seja, R\$ 251.871.086,53 (duzentos e cinquenta e um milhões, oitocentos e vinte e nove mil, quinhentos e noventa e quatro reais e sessenta e quatro centavos) e (ii) R\$ 0,47 (quarenta e sete centavos), os quais serão remetidos para reserva de capital da Incorporadora, com o cancelamento de 251.871.087 (duzentas e cinquenta e um milhões, oitocentas e setenta e um mil, oitenta e sete) ações ordinárias, nominativas e sem valor nominal, passando o capital social a ser de R\$ 370.525.773,00 (trezentos e setenta milhões, quinhentos e vinte cinco mil, setecentos e setenta e três reais), dividido em

400.129.013 (quatrocentas milhões, cento e vinte e nove mil e treze) ações ordinárias, nominativas e sem valor nominal, distribuídas entre os acionistas da seguinte forma:

| Acionistas | Nº de ações | % |
|--|--------------------|-------------|
| Klabin S.A. | 400.129.012 | 99,99% |
| Klabin do Paraná Produtos Florestais Ltda. | 1 | 0,01% |
| TOTAL | 400.129.013 | 100% |

3.2. Composição do capital social da Itararé. O capital social da Itararé nesta data é de R\$100,00 (cem reais), totalmente subscrito e integralizado em moeda corrente nacional, dividido em 100 (cem) ações ordinárias, nominativas e sem valor nominal, distribuídas entre os acionistas da seguinte forma:

| Acionistas | Nº de ações | % |
|--|--------------------|-------------|
| Klabin S.A. | 99 | 99% |
| Klabin do Paraná Produtos Florestais Ltda. | 1 | 1% |
| TOTAL | 100 | 100% |

Diante da efetivação da Operação, o capital social da Itararé sofrerá um aumento de R\$ 251.871.087,00 (duzentos e cinquenta e um milhões, oitocentos e setenta e um mil, oitenta e sete reais), sendo (i) R\$ 251.871.086,53 (duzentos e cinquenta e um milhões, oitocentos e vinte e nove mil, quinhentos e noventa e quatro reais e sessenta e quatro centavos), equivalente ao valor dos ativos cindidos da Cambará, e (ii) R\$ 0,47 (quarenta e sete centavos), os quais são remetidos para reserva de capital da Companhia, passando o capital social a ser de R\$ 251.871.187,00 (duzentos e cinquenta e um milhões, oitocentos e setenta e um mil, cento e oitenta e sete reais), dividido em 251.871.187 (duzentas e cinquenta e um milhões, oitocentas e setenta e um mil, cento e oitenta e sete) ações ordinárias, nominativas e sem valor nominal, com a emissão de 251.871.087 (duzentas e cinquenta e um milhões, oitocentas e setenta e um mil, oitenta e sete) novas ações ordinárias, nominativas e sem valor nominal, destinadas em sua totalidade à Klabin S.A., ficando assim distribuídas entre os acionistas da seguinte forma:

| Acionistas | Nº de ações | % |
|--|--------------------|-------------|
| Klabin S.A. | 251.871.186 | 99,99% |
| Klabin do Paraná Produtos Florestais Ltda. | 1 | 0,01% |
| TOTAL | 251.871.187 | 100% |

4. BASES DA OPERAÇÃO

4.1. Cisão Parcial da Cambará. A Cambará será parcialmente cindida, sendo o acervo cindido vertido à Incorporadora. As atividades da Cambará cujo desempenho está associado a seus ativos e passivos que não compõem o acervo cindido não sofrerão solução de continuidade, isto é, a Cambará continuará desempenhando tais atividades.

4.2. Valor de Avaliação. O valor da parcela cindida foi calculado com base nos valores contábeis apurados no balanço patrimonial da Cambará levantado na data-base estabelecida no item 5.1 abaixo, observados os princípios contábeis geralmente aceitos.

5. CRITÉRIO DE AVALIAÇÃO, AVALIADOR E TRATAMENTO DE VARIAÇÕES PATRIMONIAIS

5.1. Critério de Avaliação e Data-Base. Conforme item 4.2 acima, a parcela cindida da Cambará será vertida para as Incorporadas por seu valor patrimonial contábil, com base nos valores contábeis apurados no balanço patrimonial da Cambará levantado na data-base de 29/03/2024 (“Data-Base”).

5.2. Laudo de Avaliação. Atendendo ao disposto no art. 229, §3º, c/c art. 227, da LSA, os administradores das Incorporadoras nomearam, *ad referendum* da Assembleia Geral de Acionistas, os Srs. **Ahmad Abu Islaim**, brasileiro, casado, contador, inscrito no CRC sob o nº SP-259626/O e no CPF/MF sob o nº 323.741.838-23, com cédula de identidade RG nº 27.488.901-8, **Lucas Coutinho Vieira**, brasileiro, casado, contador, inscrito no CRC sob o nº SP-336783/O-1 e no CPF/MF sob o nº 382.614.408-26, com cédula de identidade RG nº 49.094.898-4 e **Diego Jorge de Pinho**, brasileiro, casado, contador, inscrito no CRC sob o nº SP-259046/O-8 e no CPF/MF sob o nº 344.243.108-50, com cédula de identidade RG nº 41.740.530-3 (“Peritos”), para avaliar o acervo líquido da Cambará a ser vertido à

Incorporadora em virtude da cisão parcial. Tal avaliação foi feita com base no balanço patrimonial da Cambará, levantado na Data-Base. Como resultado de seu trabalho, os Peritos entregaram às Partes o laudo de avaliação correspondente (“Laudo de Avaliação”). Conforme Laudo de Avaliação, o valor total do acervo líquido cindido da Cambará é de R\$ 251.871.086,53 (duzentos e cinquenta e um milhões, oitocentos e vinte e nove mil, quinhentos e noventa e quatro reais e sessenta e quatro centavos), a ser vertido à Itararé.

5.3. Parcela Cindida. Os elementos ativos e passivos que formarão a parcela cindida do patrimônio estão listados no Laudo de Avaliação.

5.4. Declaração dos Avaliadores. Os Peritos declararam (A) não existir qualquer conflito ou comunhão de interesses, atual ou potencial, com os acionistas das Partes, ou, ainda, no tocante à própria Operação; (B) não terem os acionistas das Partes direcionado, limitado, dificultado ou praticado quaisquer atos que tenham ou possam ter comprometido o acesso, a utilização ou o conhecimento de informações, bens, documentos ou metodologias de trabalho relevantes para a qualidade de suas conclusões.

5.5. Alterações no capital social. Conforme indicado no item 3 acima, em razão da Operação, (A) a Incorporadora sofrerá aumento de seu capital social, sendo o aumento de R\$ 251.871.087,00 (duzentos e cinquenta e um milhões, oitocentos e setenta e um mil, oitenta e sete reais), e (B) a Cambará sofrerá redução de seu capital social, no montante de R\$ 251.871.087,00 (duzentos e cinquenta e um milhões, oitocentos e setenta e um mil, oitenta e sete reais).

5.5.1. Em razão da alteração descrita no item (A) acima, o Artigo 5º do Estatuto Social da Itararé passará a vigorar com a seguinte redação:

“ARTIGO 5º - O capital social da Companhia é de R\$ 251.871.187,00 (duzentos e cinquenta e um milhões, oitocentos e setenta e um mil, cento e oitenta e sete reais), representado por 251.871.187 (duzentas e cinquenta e um milhões, oitocentas e setenta e um mil, cento e oitenta e sete) ações ordinárias, nominativas e sem valor nominal, totalmente subscritas e integralizadas”

5.5.2. Em razão da alteração descrita no item (B) acima, o Artigo Quinto do Estatuto Social da Cambará passará a vigorar com a seguinte redação:

“ARTIGO QUINTO

O capital social da Companhia é de R\$ 370.525.773,00 (trezentos e setenta milhões, quinhentos e vinte cinco mil, setecentos e setenta e três reais), totalmente subscrito e integralizado em moeda corrente nacional, dividido em 400.129.013 (quatrocentas milhões, cento e vinte e nove mil e treze) ações ordinárias, nominativas e sem valor nominal”

5.6. Variações Patrimoniais. As variações patrimoniais apuradas no acervo cindido da Cambará entre a Data-Base e a data em que se efetivar a Operação, serão apropriadas à escrituração contábil da Incorporadora.

6. ATOS DA OPERAÇÃO

6.1. Aprovações societárias. A efetivação da Operação dependerá da realização dos seguintes atos:

(a) Assembleia Geral Extraordinária da Cambará, na qual serão aprovados (I) os termos deste Protocolo e Justificação, (II) a cisão parcial da Cambará, com versão da parcela cindida às Incorporadoras, sendo tal parcela dividida entre as Incorporadoras, nos termos do Laudo de Avaliação, e (III) a autorização a ser dada aos administradores da Cambará a praticarem os atos necessários à efetivação da Operação; e

(b) Assembleia Geral Extraordinária da Itararé, na qual serão deliberadas (I) a aprovação deste Protocolo e Justificação, (II) a ratificação da nomeação e contratação dos Peritos pela Itararé para procederem à avaliação do acervo líquido cindido da Cambará, em virtude de sua cisão parcial, a ser subseqüentemente incorporado pela Companhia, bem como para preparar o respectivo Laudo de Avaliação, (III) a aprovação do Laudo de Avaliação, (IV) a aprovação da incorporação da parcela cindida da Cambará, decorrente da cisão parcial, nos termos do Protocolo e Justificação, bem como o conseqüente aumento do capital social da Itararé; e (V) a autorização aos administradores da Itararé a praticarem os atos necessários à efetivação da Operação.

7. DISPOSIÇÕES GERAIS

7.1. Sucessão pelas Incorporadoras. A efetivação da Operação acarretará a sucessão da Incorporadora, no que tange à parcela cindida, em todos os bens, direitos, haveres, obrigações e responsabilidades, nos termos das disposições aplicáveis da LSA e da Lei nº 10.406, de 10 de janeiro de 2002 (“Código Civil”).

7.2. Bens. Todos os ativos que compõem a parcela cindida da Cambará, cuja descrição e identificação constarão do Laudo de Avaliação, passarão a ser de propriedade da Incorporadora em virtude da Operação.

7.3. Atos necessários à implementação da Operação. Competirá aos administradores das Partes praticar todos os atos necessários à implementação da Operação, incluindo promover o arquivamento e publicação de todos os atos relativos à Operação, nos termos do artigo 227, §3º c/c artigo 229, §3º, da LSA.

7.4. Alterações. Este Protocolo e Justificação somente poderá ser alterado através de instrumento escrito, por consentimento mútuo entre as Partes.

7.5. Foro. As Partes elegem o foro central da comarca de São Paulo, Estado de São Paulo, com exclusão de qualquer outro, por mais privilegiado que seja, para resolver todas e quaisquer disputas que possam surgir entre as Partes ou seus acionistas em decorrência deste Protocolo e Justificação, ou a ele relacionadas, inclusive quanto à sua interpretação, validade ou extinção.

7.6. Os signatários e as testemunhas abaixo indicadas reconhecem a veracidade, autenticidade, integridade, validade e eficácia deste Protocolo e Justificação e de seus termos, nos moldes do artigo 219 e 220 do Código Civil, em formato eletrônico e/ou assinado por meio de certificados eletrônicos não emitidos pela ICP-Brasil, nos termos do artigo 10, §2º, da Medida Provisória nº2.220-2/2001, como, por exemplo, por meio do upload e existência deste Protocolo e Justificação, na plataforma DocuSign (www.docusign.com.br) ou similares. Este Protocolo e Justificação produz efeitos a partir da data nele indicada, ainda que um ou mais signatários realizem a assinatura eletrônica em data posterior.


E, por estarem assim justas e contratadas, as Partes assinam este Protocolo e Justificação em 1 (uma) via eletrônica, juntamente com duas testemunhas abaixo identificadas.

Telêmaco Borba, 03 de abril de 2024.
[página de assinaturas a seguir]



[página de assinaturas do Protocolo e Justificação de Cisão Parcial da Cambará Reflorestadora S.A. com versão da parcela cindida para Itararé Reflorestadora S.A.]

ITARARÉ REFLORESTADORA S.A.




Marcos Paulo Conde Ivo
Diretor



Sandro Fabiano Ávila
Diretor

CAMBARÁ REFLORESTADORA S.A.

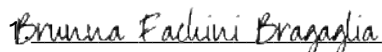


Marcos Paulo Conde Ivo
Diretor




Sandro Fabiano Ávila
Diretor

Testemunhas:



Nome: Brunna Fachini Bragaglia
CPF: 349.819.748-76



Nome: Isabela Comelato Cerbasi
CPF: 346.921.058-60

ANEXO II
Laudo de Avaliação

1. Objetivo da Avaliação

A avaliação em 29 de fevereiro de 2024, do acervo líquido contábil da Cambará Reflorestadora S.A. (Companhia) a ser vertido para a Itararé reflorestadora S.A. – “Itararé”.

A parcela objeto da cisão é composta florestas e terrenos descritos no anexo III

2. Condução dos trabalhos de avaliação

A avaliação dos ativos foi feita de acordo com base no valor escriturado dos ativos cindidos que são submetidos a auditoria anual pelos auditores independentes da Companhia.


O valor dos ativos cindidos tem o custo histórico como base de valor.

3. Conclusão.

O valor do acervo líquido a ser cindido é de R\$ 251.871.086,53 (duzentos e cinquenta e um milhões, oitocentos e setenta e um mil, oitenta e seis reais e cinquenta e três centavos).

O anexo I traz o resumo dos valores cindidos.

Peritos:



Ahmad Abu Islaim

CRC: SP-259626/O-8



Lucas Coutinho Vieira

CRC: SP-336783/O-1



Diego Jorge de Pinho

CRC: SP-259046/O-8

São Paulo, 30 de março de 2024

Anexo I

| | Saldo contábil | Cisão | Acervo pós cisão |
|--|-----------------------|-------------------------|-----------------------|
| Ativo | 730.067.156,09 | (251.871.086,53) | 478.196.069,56 |
| Ativo circulante | 12.634.040,47 | - | 12.634.040,47 |
| Caixa e equivalentes de caixa | 11.700.167,12 | | 11.700.167,12 |
| Estoques | 198,53 | | 198,53 |
| Provisão para imposto de renda e contribuição social | 924.142,38 | | 924.142,38 |
| Outros ativos | 9.532,44 | | 9.532,44 |
| Ativo não circulante | 717.433.115,62 | (251.871.086,53) | 465.562.029,09 |
| Imobilizado | 469.023.318,30 | (172.878.451,11) | 296.144.867,19 |
| Ativos biológicos | 248.409.797,32 | (78.992.635,42) | 169.417.161,90 |
| Passivo | 730.067.156,09 | (251.871.086,53) | 478.196.069,56 |
| Passivo circulante | 11.915.727,13 | - | 11.915.727,13 |
| Fornecedores | 9.863.285,33 | | 9.863.285,33 |
| Obrigações fiscais | 385.720,45 | | 385.720,45 |
| Obrigações sociais e trabalhistas | 194.731,68 | | 194.731,68 |
| Partes relacionadas | 1.411.410,16 | | 1.411.410,16 |
| Outras contas a pagar e provisões | 60.579,51 | | 60.579,51 |
| Passivo não circulante | 2.505.189,20 | - | 2.505.189,20 |
| Imposto de renda e contribuição social diferidos | 2.493.730,74 | | 2.493.730,74 |
| Outras contas a pagar e provisões | 11.458,46 | | 11.458,46 |
| Patrimônio líquido | 715.646.239,76 | (251.871.086,53) | 463.775.153,23 |
| Capital social | 622.396.860,00 | (251.871.086,53) | 370.525.773,47 |
| Reservas de lucros | 92.755.401,85 | | 92.755.401,85 |
| Resultados acumulados | 493.977,91 | | 493.977,91 |

Anexo II

Principais políticas contábeis:

Caixa e Equivalentes:

Caixa e equivalentes de caixa incluem os numerários em espécie, depósitos bancários disponíveis e aplicações financeiras de curto prazo, de alta liquidez, os quais são prontamente conversíveis em montante conhecido de caixa sujeitos a um insignificante risco de mudança de valor.

Imobilizado:

O ativo imobilizado é demonstrado ao custo de aquisição ou construção, deduzido dos impostos compensáveis.

Não foi identificada necessidade de provisão para *impairment*.

Ativo biológico:

Os ativos biológicos correspondem a florestas de eucalipto e pinus, as quais são destinadas para produção de celulose, papéis para embalagem, sacos de papel e caixas e chapas de papelão ondulado, além de venda para terceiros. O processo de colheita e replantio tem um ciclo aproximado de 7 – 15 anos, variável com base na cultura e material genético a que se refere. Os ativos biológicos são mensurados ao valor justo, deduzidos dos custos estimados de venda no momento da colheita.

A avaliação dos ativos biológicos é feita trimestralmente pela Companhia, sendo os ganhos ou perdas na variação do valor justo dos ativos biológicos reconhecidos no resultado do exercício/período em que ocorrem, em linha específica da demonstração do resultado, denominada “Variação do Valor Justo dos Ativos Biológicos”. O valor da exaustão dos ativos biológicos é mensurado pela quantidade de madeira cortada, avaliada por seu valor justo.

A – Terras cindidas

| Imob. | Denominação do imobilizado | Dt.incorp. | ValAquis. |
|----------|---|------------|---------------|
| 10000001 | CA02.22.0001 - CORDINHAS | 31.01.2024 | 580.664,60 |
| 10000018 | CA02.23.0001 - FAZENDA VARZEA | 31.01.2024 | 3.074.980,25 |
| 10000019 | CA02.23.0002 - FAZENDA BOM SUCESSO | 31.01.2024 | 6.313.830,43 |
| 10000058 | CA02.23.0002 - FAZENDA BOM SUCESSO | 31.01.2024 | 7.916.047,02 |
| 10000059 | CA02.23.0002 - FAZENDA BOM SUCESSO | 31.01.2024 | 180.686,73 |
| 10000060 | CA02.23.0002 - FAZENDA BOM SUCESSO | 31.01.2024 | 180.686,73 |
| 10000061 | CA02.23.0002 - FAZENDA BOM SUCESSO | 31.01.2024 | 180.686,73 |
| 10000062 | CA02.23.0002 - FAZENDA BOM SUCESSO | 31.01.2024 | 180.686,73 |
| 10000063 | CA02.23.0002 - FAZENDA BOM SUCESSO | 31.01.2024 | 180.686,73 |
| 10000064 | CA02.23.0002 - FAZENDA BOM SUCESSO | 31.01.2024 | 180.686,75 |
| 10000065 | CA02.22.0001 - CORDINHAS | 31.01.2024 | 135.865,72 |
| 10000066 | CA02.22.0001 - CORDINHAS | 31.01.2024 | 256.871,12 |
| 10000067 | CA02.22.0001 - CORDINHAS | 31.01.2024 | 713.295,01 |
| 10000068 | CA02.22.0001 - CORDINHAS | 31.01.2024 | 714.059,26 |
| 10000069 | CA02.22.0001 - CORDINHAS | 31.01.2024 | 410.993,79 |
| 10000070 | CA02.22.0001 - CORDINHAS | 31.01.2024 | 359.619,57 |
| 10000071 | CA02.22.0001 - CORDINHAS | 31.01.2024 | 359.619,57 |
| 10000072 | CA02.22.0001 - CORDINHAS | 31.01.2024 | 714.101,72 |
| 10000073 | CA02.22.0001 - CORDINHAS | 31.01.2024 | 287.695,65 |
| 10000074 | CA02.22.0001 - CORDINHAS | 31.01.2024 | 513.742,24 |
| 10000075 | CA02.22.0001 - CORDINHAS | 31.01.2024 | 304.636,41 |
| 10000076 | CA02.22.0001 - CORDINHAS | 31.01.2024 | 491.664,06 |
| 10000077 | CA02.22.0001 - CORDINHAS | 31.01.2024 | 283.169,63 |
| 10000078 | CA02.22.0001 - CORDINHAS | 31.01.2024 | 1.959.285,53 |
| 10000079 | CA02.22.0001 - CORDINHAS | 31.01.2024 | 1.269.333,95 |
| 10000080 | CA02.22.0001 - CORDINHAS | 31.01.2024 | 6.385.170,69 |
| 10000081 | CA02.22.0001 - CORDINHAS | 31.01.2024 | 68.450,85 |
| 10000082 | CA02.22.0001 - CORDINHAS | 31.01.2024 | 1.571.270,03 |
| 10000083 | CA02.22.0001 - CORDINHAS | 31.01.2024 | 2.920.526,99 |
| 10000084 | CA02.22.0001 - CORDINHAS | 31.01.2024 | 1.672.405,07 |
| 10000085 | CA02.22.0001 - CORDINHAS | 31.01.2024 | 1.711.330,60 |
| 10000086 | CA02.22.0001 - CORDINHAS | 31.01.2024 | 736.392,18 |
| 10000087 | CA02.22.0001 - MARRECA BL TTG | 31.01.2024 | 5.025.367,16 |
| 10000088 | CA02.22.0001 - NOVA ALIANÇA TTG DO BRASIL | 31.01.2024 | 844.065,76 |
| 10000089 | CA02.22.0001 - NOVA ALIANÇA TTG DO BRASIL | 31.01.2024 | 513.742,24 |
| 10000090 | CA02.22.0001 - NOVA ALIANÇA TTG DO BRASIL | 31.01.2024 | 410.993,79 |
| 10000091 | CA02.22.0001 - NOVA ALIANÇA TTG DO BRASIL | 31.01.2024 | 428.834,66 |
| 10000092 | CA02.22.0001 - SANTA IZABEL DO CAPÃO BONITO | 31.01.2024 | 1.548.894,64 |
| 10000093 | CA02.22.0001 - ELIAS | 31.01.2024 | 1.527.742,05 |
| 10000095 | CA02.22.0001 - SITIO MANUEL ANTUNES BL TTG | 31.01.2024 | 814.752,74 |
| 10000096 | CA02.22.0001 - SITIO PARANANGUARA | 31.01.2024 | 3.127.441,98 |
| 10000097 | CA02.22.0001 - SITIO DAS MARRECAS | 31.01.2024 | 205.496,91 |
| 10000098 | CA02.23.0001 - FAZENDA VARZEA | 31.01.2024 | 14.476.096,73 |

| | | | |
|--------------|----------------------------------|------------|-----------------------|
| 1000099 | CA02.23.0001 - FAZENDA VARZEA | 31.01.2024 | 2.064.982,09 |
| 1000100 | CA02.23.0001 - FAZENDA VARZEA | 31.01.2024 | 46.347.044,33 |
| 1000101 | CA02.23.0001 - FAZENDA VARZEA | 31.01.2024 | 2.620.582,85 |
| 1000102 | CA02.23.0001 - FAZENDA TUCUNDUVA | 31.01.2024 | 50.095.854,55 |
| Total | | | 172.861.034,82 |

Laudo de avaliação de acervo líquido da Cambará reflorestadora S.A.

B – Florestas a serem cindidas

| ID | Objeto de locação | Denom. objeto locação | Área | | Área efetivo plantio (ha) | Área APPF | Município | Valor contábil |
|------------|-------------------|-----------------------|----------------------|------------------------------|---------------------------|-----------|---------------------|----------------|
| | | | Plantada Klabin (ha) | Área Plantada Terceiros (ha) | | | | |
| ANG2KRA6A | KRA6A | Cordinhas | 1,707 | 0 | 1,707 | 0 | Itapirapuã Paulista | 152,12 |
| ANG2KRC3A | KRC3A | Cordinhas | 0 | 4,032 | 4,032 | 0 | Itapirapuã Paulista | 211.047,61 |
| ANG2KRE2A | KRE2A | Cordinhas | 3,1 | 0 | 12,617 | 0 | Itapirapuã Paulista | 84.389,57 |
| ANG2KRE2B | KRE2B | Cordinhas | 26,642 | 0 | 30,43 | 0,812 | Itapirapuã Paulista | 116.026,69 |
| ANG2KRE3A | KRE3A | Cordinhas | 2,131 | 0 | 2,131 | 0 | Itapirapuã Paulista | 6.643,97 |
| ANG2KRE5A | KRE5A | Cordinhas | 10,563 | 0 | 10,563 | 0 | Itapirapuã Paulista | 61.268,74 |
| ANG2KRE6A | KRE6A | Cordinhas | 20,1 | 0 | 23,16 | 0 | Itapirapuã Paulista | 152.794,92 |
| ANG2KRE8A | KRE8A | Cordinhas | 0 | 2,202 | 2,202 | 0 | Itapirapuã Paulista | 115.275,99 |
| ANG2KRF3A | KRF3A | Cordinhas | 3,693 | 0 | 3,693 | 0 | Itapirapuã Paulista | 18.227,99 |
| ANG2KRF6A | KRF6A | Cordinhas | 0 | 0,269 | 0,269 | 0,106 | Itapirapuã Paulista | 14.142,71 |
| ANG2KRF7A | KRF7A | Cordinhas | 17,902 | 0 | 17,902 | 0 | Itapirapuã Paulista | 107.123,03 |
| ANG2KRF8A | KRF8A | Cordinhas | 5 | 0 | 14,28 | 0 | Itapirapuã Paulista | 73.540,41 |
| ANG2KRG1A | KRG1A | Cordinhas | 16,1 | 0 | 18,05 | 0 | Itapirapuã Paulista | 78.377,02 |
| ANG2KRG2A | KRG2A | Cordinhas | 2,7 | 0 | 5,296 | 0 | Itapirapuã Paulista | 10.797,11 |
| ANG2KRG4A | KRG4A | Cordinhas | 0 | 1,607 | 1,607 | 0 | Itapirapuã Paulista | 84.175,15 |
| ANG2KRG9A | KRG9A | Cordinhas | 0 | 0,061 | 0,061 | 0 | Itapirapuã Paulista | 3.194,63 |
| ANG2KCRH1A | KCRH1A | Cordinhas | 0 | 0,239 | 0,239 | 0 | Itapirapuã Paulista | 12.513,39 |
| ANG2KCRH2A | KCRH2A | Cordinhas | 0 | 0,051 | 0,051 | 0 | Itapirapuã Paulista | 2.671,03 |
| ANG2KCRH3A | KCRH3A | Cordinhas | 0 | 0,256 | 0,256 | 0 | Itapirapuã Paulista | 13.405,51 |
| ANG2KCRH4A | KCRH4A | Cordinhas | 10,183 | 0 | 10,183 | 0 | Itapirapuã Paulista | 49.363,82 |
| ANG2KCRH5A | KCRH5A | Cordinhas | 0 | 13,526 | 13,526 | 0 | Itapirapuã Paulista | 708.298,37 |
| ANG2KCRH6A | KCRH6A | Cordinhas | 0 | 8,991 | 8,991 | 0 | Itapirapuã Paulista | 470.812,66 |
| ANG2KCRH7A | KCRH7A | Cordinhas | 0 | 3,943 | 3,943 | 0 | Itapirapuã Paulista | 206.854,36 |
| ANG2KCRH8A | KCRH8A | Cordinhas | 0 | 5,357 | 5,357 | 0,223 | Itapirapuã Paulista | 280.638,35 |

Laudo de avaliação de acervo líquido da Cambará reforestadora S.A.

| ID | Objeto de localização | Denom. objeto localização | Área | | Área efetivo plantio (ha) | Área APP | Município | Valor contábil |
|------------|-----------------------|---------------------------|----------------------|----------------|---------------------------|----------|---------------------|----------------|
| | | | Plantada Klabin (ha) | Terceiros (ha) | | | | |
| ANG2KCRH9A | KCRH9A | Cordinhas | 0 | 6,477 | 6,477 | 0 | Itapirapuã Paulista | 339.159,44 |
| ANG2KCRJ2A | KCRJ2A | Cordinhas | 20,258 | 0 | 20,258 | 0 | Itapirapuã Paulista | 170.511,23 |
| ANG2KCRJ3A | KCRJ3A | Cordinhas | 0 | 1,807 | 1,807 | 0,055 | Itapirapuã Paulista | 94.609,72 |
| ANG2KCRJ4A | KCRJ4A | Cordinhas | 0 | 0,309 | 0,309 | 0,024 | Itapirapuã Paulista | 16.198,49 |
| ANG2KCRJ5A | KCRJ5A | Cordinhas | 0 | 0,683 | 0,683 | 0 | Itapirapuã Paulista | 35.798,70 |
| ANG2KCRJ6A | KCRJ6A | Cordinhas | 0 | 1,626 | 1,626 | 0 | Itapirapuã Paulista | 85.134,56 |
| ANG2KCRJ7A | KCRJ7A | Cordinhas | 0 | 5,585 | 5,585 | 0,393 | Itapirapuã Paulista | 292.418,34 |
| ANG2KCRJ8A | KCRJ8A | Cordinhas | 0 | 0,324 | 0,324 | 0,018 | Itapirapuã Paulista | 16.983,70 |
| ANG2KCRJ1A | KCRJ1A | Cordinhas | 0 | 0,908 | 0,908 | 0 | Itapirapuã Paulista | 47.587,36 |
| ANG2KCRJ2A | KCRJ2A | Cordinhas | 0 | 3,844 | 3,844 | 0 | Itapirapuã Paulista | 201.267,33 |
| ANG2KCRJ3A | KCRJ3A | Cordinhas | 0 | 14,168 | 14,168 | 0,019 | Itapirapuã Paulista | 738.517,20 |
| ANG2KCRJ4A | KCRJ4A | Cordinhas | 0 | 13,122 | 13,122 | 0,444 | Itapirapuã Paulista | 687.190,74 |
| ANG2KCRJ5A | KCRJ5A | Cordinhas | 0 | 4,936 | 4,936 | 0,149 | Itapirapuã Paulista | 258.500,85 |
| ANG2KCRJ8A | KCRJ8A | Cordinhas | 0 | 2,653 | 2,653 | 0,021 | Itapirapuã Paulista | 138.949,49 |
| ANG2KCRJ9A | KCRJ9A | Cordinhas | 0 | 6,192 | 6,192 | 0 | Itapirapuã Paulista | 324.256,22 |
| ANG2KCRK1A | KCRK1A | Cordinhas | 0 | 0,843 | 0,843 | 0 | Itapirapuã Paulista | 50.784,64 |
| ANG2KCRK2A | KCRK2A | Cordinhas | 0 | 0,398 | 0,398 | 0 | Itapirapuã Paulista | 20.856,23 |
| ANG2KCRK3A | KCRK3A | Cordinhas | 0 | 5,037 | 5,037 | 0 | Itapirapuã Paulista | 263.758,80 |
| ANG2KCRK4A | KCRK4A | Cordinhas | 2,955 | 0 | 2,955 | 0 | Itapirapuã Paulista | 11.315,97 |
| ANG2KCRK5A | KCRK5A | Cordinhas | 0 | 1,379 | 1,379 | 0 | Itapirapuã Paulista | 72.216,31 |
| ANG2KCRK6A | KCRK6A | Cordinhas | 0 | 2,022 | 2,022 | 0 | Itapirapuã Paulista | 105.881,33 |
| ANG2KCRK7A | KCRK7A | Cordinhas | 0 | 0,758 | 0,758 | 0 | Itapirapuã Paulista | 39.691,98 |
| ANG2KCRK8A | KCRK8A | Cordinhas | 0 | 0,148 | 0,148 | 0 | Itapirapuã Paulista | 7.858,12 |
| ANG2KCRK9A | KCRK9A | Cordinhas | 29,49 | 0 | 29,49 | 0 | Itapirapuã Paulista | 283.736,22 |
| ANG2KCRJ1A | KCRJ1A | Cordinhas | 1,123 | 0 | 1,123 | 0 | Itapirapuã Paulista | 7.871,23 |
| ANG2KCRJ3A | KCRJ3A | Cordinhas | 9,738 | 0 | 9,738 | 0 | Itapirapuã Paulista | 50.424,78 |
| ANG2KCRJ5A | KCRJ5A | Cordinhas | 0 | 10,041 | 10,041 | 0,05 | Itapirapuã Paulista | 525.822,24 |

Laudo de avaliação de acervo líquido da Cambará reflorestadora S.A.

| ID | Objeto de localização | Denom. objeto localização | Área | | Área efetivo plantio (ha) | Área APPF | Município | Valor contábil |
|------------|-----------------------|---------------------------|----------------------|------------------------------|---------------------------|-----------|---------------------|----------------|
| | | | Plantada Klabin (ha) | Área Plantada Terceiros (ha) | | | | |
| ANG2KCRL7A | KCRL7A | Cordinhas | 0 | 9,223 | 9,223 | 0,284 | Itapirapuã Paulista | 482.995,46 |
| ANG2KCRL9A | KCRL9A | Cordinhas | 0 | 2,318 | 2,318 | 0 | Itapirapuã Paulista | 121.925,43 |
| ANG2KCRM1A | KCRM1A | Cordinhas | 0 | 4,437 | 4,437 | 0,028 | Itapirapuã Paulista | 232.356,66 |
| ANG2KCRM2A | KCRM2A | Cordinhas | 0 | 1,903 | 1,903 | 0,165 | Itapirapuã Paulista | 99.669,54 |
| ANG2KCRM3A | KCRM3A | Cordinhas | 7,2 | 0 | 7,289 | 0 | Itapirapuã Paulista | 41.410,22 |
| ANG2KCRM4A | KCRM4A | Cordinhas | 1,966 | 0 | 1,966 | 0 | Itapirapuã Paulista | 113.974,86 |
| ANG2KCRM6A | KCRM6A | Cordinhas | 2,087 | 0 | 2,087 | 0 | Itapirapuã Paulista | 18.119,74 |
| ANG2KCRO1A | KCRO1A | Cordinhas | 1,529 | 0 | 1,529 | 0 | Itapirapuã Paulista | 7.693,99 |
| ANG2KCRO2A | KCRO2A | Cordinhas | 1,074 | 0 | 1,074 | 0 | Itapirapuã Paulista | 5.110,25 |
| ANG2KCRO6A | KCRO6A | Cordinhas | 4,701 | 0 | 4,701 | 0 | Itapirapuã Paulista | 28.684,43 |
| ANG2KCRO7A | KCRO7A | Cordinhas | 2,521 | 0 | 2,521 | 0 | Itapirapuã Paulista | 7.493,22 |
| ANG2KCRO9A | KCRO9A | Cordinhas | 9,973 | 0 | 9,973 | 0 | Itapirapuã Paulista | 60.659,23 |
| ANG2KCRP5A | KCRP5A | Cordinhas | 1,508 | 0 | 1,508 | 0 | Itapirapuã Paulista | 3.910,33 |
| ANG2KCRP9A | KCRP9A | Cordinhas | 4,448 | 0 | 4,448 | 0 | Itapirapuã Paulista | 25.983,17 |
| ANG2KCRO1A | KCRO1A | Cordinhas | 11,44 | 0 | 13,538 | 0 | Itapirapuã Paulista | 40.715,50 |
| ANG2KCRO2A | KCRO2A | Cordinhas | 14,545 | 0 | 14,545 | 0 | Itapirapuã Paulista | 62.568,57 |
| ANG2KCRO3A | KCRO3A | Cordinhas | 9,4 | 0 | 10,318 | 0 | Itapirapuã Paulista | 45.639,56 |
| ANG2KCRO6A | KCRO6A | Cordinhas | 0,273 | 0 | 0,273 | 0 | Itapirapuã Paulista | 1.677,70 |
| ANG2KCRO7A | KCRO7A | Cordinhas | 0,605 | 0 | 0,605 | 0 | Itapirapuã Paulista | 2.254,55 |
| ANG2KCR5A | KCR5A | Cordinhas | 1,996 | 0 | 1,996 | 0 | Itapirapuã Paulista | 8.140,95 |
| ANG2KCR9A | KCR9A | Cordinhas | 5,8 | 0 | 9,191 | 0 | Itapirapuã Paulista | 38.748,11 |
| ANG2KCRT3A | KCRT3A | Cordinhas | 14,285 | 0 | 14,285 | 0 | Itapirapuã Paulista | 70.055,51 |
| ANG2KCRU1A | KCRU1A | Cordinhas | 3,553 | 0 | 3,553 | 0 | Itapirapuã Paulista | 17.122,09 |
| ANG2KCRX3A | KCRX3A | Cordinhas | 1,546 | 0 | 1,546 | 0 | Itapirapuã Paulista | 8.024,68 |
| ANG2KCRX5A | KCRX5A | Cordinhas | 0,391 | 0 | 0,391 | 0 | Itapirapuã Paulista | 2.448,43 |
| ANG2KCRV4A | KCRV4A | Cordinhas | 6,393 | 0 | 6,393 | 0 | Itapirapuã Paulista | 26.800,15 |
| ANG2KCRV8A | KCRV8A | Cordinhas | 0,418 | 0 | 0,418 | 0 | Itapirapuã Paulista | 1.874,08 |

Laudo de avaliação de acervo líquido da Cambará reforestadora S.A.

| ID | Objeto de locação | Denom. objeto locação | Área | | Área efetivo plantio (ha) | Área APPF | Município | Valor contábil |
|------------|----------------------|----------------------------|-------------------------|---------------------------------|------------------------------|-----------|---------------------|----------------|
| | | | Plantada Klabin (ha) | Área Plantada Terceiros (ha) | | | | |
| ANG2KCRY9A | KCRY9A | Cordinhas | 0 | 1,339 | 1,339 | 0 | Itapirapuã Paulista | 70.117,47 |
| ANG2KCRZ1A | KCRZ1A | Cordinhas | 0 | 0,861 | 0,861 | 0 | Itapirapuã Paulista | 45.097,66 |
| ANG2KCRZ3A | KCRZ3A | Cordinhas | 0 | 1,418 | 1,418 | 0 | Itapirapuã Paulista | 74.256,68 |
| ANG2KCRZ4A | KCRZ4A | Cordinhas | 0 | 1,527 | 1,527 | 0,227 | Itapirapuã Paulista | 79.975,16 |
| ANG2KMAA0A | KMAA0A | Manoel Antunes - BL TTG | 0 | 10,788 | 10,788 | 0,138 | Ribeira | 913,29 |
| ANG2KMAA1A | KMAA1A | Manoel Antunes - BL TTG | 0 | 2,365 | 2,365 | 0 | Ribeira | 206,80 |
| ANG2KMAA2A | KMAA2A | Manoel Antunes - BL TTG | 0 | 0,635 | 0,635 | 0 | Ribeira | 55,49 |
| ANG2KMAA3A | KMAA3A | Manoel Antunes - BL TTG | 0 | 0,595 | 0,595 | 0 | Ribeira | 48,85 |
| ANG2KMAA4A | KMAA4A | Manoel Antunes - BL TTG | 0 | 21,695 | 21,695 | 0 | Ribeira | 1.779,53 |
| ANG2KMAA5A | KMAA5A | Manoel Antunes - BL TTG | 0 | 8,578 | 8,578 | 0 | Ribeira | 726,33 |
| ANG2KMAA6A | KMAA6A | Manoel Antunes - BL TTG | 0 | 12,602 | 12,602 | 0,586 | Ribeira | 1.066,90 |
| ANG2KMAA7A | KMAA7A | TTG | 0 | 3,972 | 3,972 | 0 | Ribeira | 325,82 |
| ANG2KMRA0A | KMRA0A | Marreca BL TTG | 0 | 0,091 | 0,091 | 0 | Itapirapuã Paulista | 4.772,30 |
| ANG2KMRA1A | KMRA1A | Marreca BL TTG | 0 | 7,13 | 7,13 | 0 | Itapirapuã Paulista | 373.361,94 |
| ANG2KMRA2A | KMRA2A | Marreca BL TTG | 0 | 3,225 | 3,225 | 0 | Itapirapuã Paulista | 168.872,00 |
| ANG2KMRA3A | KMRA3A | Marreca BL TTG | 0 | 0,119 | 0,119 | 0 | Itapirapuã Paulista | 6.237,97 |
| ANG2KMRA4A | KMRA4A | Marreca BL TTG | 0 | 2,126 | 2,126 | 0 | Itapirapuã Paulista | 108.756,27 |
| ANG2KMRA5A | KMRA5A | Marreca BL TTG | 0 | 3,112 | 3,112 | 0 | Itapirapuã Paulista | 162.939,13 |
| ANG2KMRA7A | KMRA7A | Marreca BL TTG | 0 | 1,38 | 1,38 | 0 | Itapirapuã Paulista | 72.261,55 |
| ANG2KMRA8A | KMRA8A | Marreca BL TTG | 0 | 1,254 | 1,254 | 0 | Itapirapuã Paulista | 65.660,96 |
| ANG2KMRA9A | KMRA9A | Marreca BL TTG | 0 | 0,338 | 0,338 | 0 | Itapirapuã Paulista | 17.708,97 |
| ANG2KMRB0A | KMRB0A | Marreca BL TTG | 0 | 2,817 | 2,817 | 0 | Itapirapuã Paulista | 147.516,42 |
| ANG2KMRB1A | KMRB1A | Marreca BL TTG | 0 | 2,497 | 2,497 | 0 | Itapirapuã Paulista | 130.751,48 |

Laudo de avaliação de acervo líquido da Cambará reforestadora S.A.

| ID | Objeto de localização | Denom. objeto localização | Área | | Área efetivo plantio (ha) | Área APPF | Município | Valor contábil |
|------------|-----------------------|---------------------------|---------------------|----------------|---------------------------|-----------|---------------------|----------------|
| | | | Plantada Klabn (ha) | Terceiros (ha) | | | | |
| ANG2KMRB2A | KMRB2A | Marreca BL TTG | 0 | 0,123 | 0,123 | 0 | Itapirapuã Paulista | 6.456,08 |
| ANG2KMRB3A | KMRB3A | Marreca BL TTG | 0 | 4,291 | 4,291 | 0 | Itapirapuã Paulista | 224.710,72 |
| ANG2KMRB4A | KMRB4A | Marreca BL TTG | 0 | 5,495 | 5,495 | 0 | Itapirapuã Paulista | 287.752,91 |
| ANG2KMRB5A | KMRB5A | Marreca BL TTG | 0 | 4,591 | 4,591 | 0 | Itapirapuã Paulista | 240.405,42 |
| ANG2KMRB6A | KMRB6A | Marreca BL TTG | 0 | 1,553 | 1,553 | 0 | Itapirapuã Paulista | 81.322,03 |
| ANG2KMRB7A | KMRB7A | Marreca BL TTG | 0 | 0,486 | 0,486 | 0 | Itapirapuã Paulista | 25.454,21 |
| ANG2KMRB8A | KMRB8A | Marreca BL TTG | 0 | 4,49 | 4,49 | 0 | Itapirapuã Paulista | 235.112,69 |
| ANG2KMRB9A | KMRB9A | Marreca BL TTG | 0 | 0,409 | 0,409 | 0 | Itapirapuã Paulista | 21.426,87 |
| ANG2KMRC0A | KMRC0A | Marreca BL TTG | 0 | 1,649 | 1,649 | 0 | Itapirapuã Paulista | 83.405,28 |
| ANG2KMRC1A | KMRC1A | Marreca BL TTG | 0 | 11,87 | 11,87 | 0 | Itapirapuã Paulista | 621.554,12 |
| ANG2KMRC2A | KMRC2A | Marreca BL TTG | 0 | 0,514 | 0,514 | 0 | Itapirapuã Paulista | 26.945,99 |
| ANG2KMRC3A | KMRC3A | Marreca BL TTG | 0 | 8,629 | 8,629 | 0,07 | Itapirapuã Paulista | 451.861,24 |
| ANG2KMRC4A | KMRC4A | Marreca BL TTG | 0 | 2,825 | 2,825 | 0 | Itapirapuã Paulista | 147.926,67 |
| ANG2KMRC5A | KMRC5A | Marreca BL TTG | 0 | 1,906 | 1,906 | 0 | Itapirapuã Paulista | 99.805,57 |
| ANG2KMRC6A | KMRC6A | Marreca BL TTG | 0 | 0,312 | 0,312 | 0 | Itapirapuã Paulista | 16.340,56 |
| ANG2KMRC7A | KMRC7A | Marreca BL TTG | 0 | 0,87 | 0,87 | 0 | Itapirapuã Paulista | 45.616,26 |
| ANG2KMRC8A | KMRC8A | Marreca BL TTG | 0 | 16,678 | 16,678 | 0,227 | Itapirapuã Paulista | 873.323,57 |
| ANG2KMRC9A | KMRC9A | Marreca BL TTG | 0 | 2,365 | 2,365 | 0 | Itapirapuã Paulista | 123.853,43 |
| ANG2KMRD0A | KMRD0A | Marreca BL TTG | 0 | 3,934 | 3,934 | 0 | Itapirapuã Paulista | 206.001,30 |
| ANG2KMRD1A | KMRD1A | Marreca BL TTG | 0 | 1,153 | 1,153 | 0 | Itapirapuã Paulista | 60.391,04 |
| ANG2KMRD2A | KMRD2A | Marreca BL TTG | 0 | 2,16 | 2,16 | 0 | Itapirapuã Paulista | 113.107,78 |
| ANG2KMRD3A | KMRD3A | Marreca BL TTG | 0 | 0,833 | 0,833 | 0 | Itapirapuã Paulista | 43.627,93 |
| ANG2KMRD4A | KMRD4A | Marreca BL TTG | 0 | 2,563 | 2,563 | 0 | Itapirapuã Paulista | 134.208,84 |
| ANG2KMRD5A | KMRD5A | Marreca BL TTG | 0 | 0,492 | 0,492 | 0 | Itapirapuã Paulista | 25.765,71 |
| ANG2KMRD6A | KMRD6A | Marreca BL TTG | 0 | 0,797 | 0,797 | 0,031 | Itapirapuã Paulista | 41.737,33 |
| ANG2KMRD7A | KMRD7A | Marreca BL TTG | 0 | 1,01 | 1,01 | 0 | Itapirapuã Paulista | 52.896,21 |
| ANG2KMRD8A | KMRD8A | Marreca BL TTG | 0 | 2,551 | 2,551 | 0 | Itapirapuã Paulista | 133.592,70 |

Laudo de avaliação de acervo líquido da Cambará reforestadora S.A.

| ID | Objeto de localização | Denom. objeto localização | Área | | Área efetivo plantio (ha) | Área APPF | Município | Valor contábil |
|------------|-----------------------|------------------------------|---------------------|----------------|---------------------------|-----------|---------------------|----------------|
| | | | Plantada Klabn (ha) | Terceiros (ha) | | | | |
| ANG2KMRD9A | KMRD9A | Marreca BL TTG | 0 | 3,856 | 3,856 | 0 | Itapirapuã Paulista | 201.915,29 |
| ANG2KMRE0A | KMRE0A | Marreca BL TTG | 0 | 0,68 | 0,68 | 0 | Itapirapuã Paulista | 35.632,67 |
| ANG2KNA0A | KNA0A | Nova Aliança - TTG do Brasil | 0 | 2,263 | 2,263 | 0 | Itapirapuã Paulista | 118.458,61 |
| ANG2KNA1A | KNA1A | Nova Aliança - TTG do Brasil | 0 | 13,619 | 13,619 | 0 | Itapirapuã Paulista | 712.775,65 |
| ANG2KNA2A | KNA2A | Nova Aliança - TTG do Brasil | 0 | 6,202 | 6,202 | 0 | Itapirapuã Paulista | 324.638,67 |
| ANG2KNA3A | KNA3A | Nova Aliança - TTG do Brasil | 0 | 8,603 | 8,603 | 0 | Itapirapuã Paulista | 450.271,33 |
| ANG2KNA4A | KNA4A | Nova Aliança - TTG do Brasil | 0 | 18,678 | 18,678 | 0 | Itapirapuã Paulista | 977.567,82 |
| ANG2KNA5A | KNA5A | Nova Aliança - TTG do Brasil | 0 | 5,15 | 5,15 | 0 | Itapirapuã Paulista | 269.599,13 |
| ANG2KNA6A | KNA6A | Nova Aliança - TTG do Brasil | 0 | 21,304 | 21,304 | 0 | Itapirapuã Paulista | 1.114.990,39 |
| ANG2KNA7A | KNA7A | Nova Aliança - TTG do Brasil | 0 | 17,536 | 17,536 | 0 | Itapirapuã Paulista | 917.845,51 |
| ANG2KNA8A | KNA8A | Nova Aliança - TTG do Brasil | 0 | 2,953 | 2,953 | 0 | Itapirapuã Paulista | 154.612,28 |
| ANG2KNA9A | KNA9A | Nova Aliança - TTG do Brasil | 0 | 8,472 | 8,472 | 0 | Itapirapuã Paulista | 443.403,40 |
| ANG2KNAB0A | KNAB0A | Nova Aliança - TTG do Brasil | 0 | 5,098 | 5,098 | 0 | Itapirapuã Paulista | 266.840,77 |
| ANG2KPLA0A | KPLA0A | Palmeira VIII | 0 | 12,415 | 12,415 | 0 | Itapirapuã Paulista | 649.762,06 |
| ANG2KPLA1A | KPLA1A | Palmeira VIII | 0 | 21,122 | 21,122 | 0 | Itapirapuã Paulista | 1.105.524,48 |
| ANG2KPLA2A | KPLA2A | Palmeira VIII | 0 | 4,12 | 4,12 | 0 | Itapirapuã Paulista | 215.701,58 |
| ANG2KPLA3A | KPLA3A | Palmeira VIII | 0 | 11,408 | 11,408 | 0 | Itapirapuã Paulista | 597.084,78 |
| ANG2KPLA4A | KPLA4A | Palmeira VIII | 0 | 6,043 | 6,043 | 0 | Itapirapuã Paulista | 316.318,57 |
| ANG2KPLA5A | KPLA5A | Palmeira VIII | 0 | 5,996 | 5,996 | 0 | Itapirapuã Paulista | 313.839,53 |
| ANG2KPRA0A | KPRA0A | Sítio Parananguara - BL TTG | 0 | 8,76 | 8,76 | 0,136 | Itapirapuã Paulista | 458.727,25 |

Laudo de avaliação de acervo líquido da Cambará reforestadora S.A.

| ID | Objeto de localização | Denom. objeto localização | Área | | Área efetivo plantio (ha) | Área APPF | Município | Valor contábil |
|-------------|-----------------------|-----------------------------|----------------------|------------------------------|---------------------------|-----------|---------------------|----------------|
| | | | Plantada Klabin (ha) | Área Plantada Terceiros (ha) | | | | |
| ANG2KPRRA1A | KPRA1A | Sítio Parananguara - BL TTG | 0 | 9,988 | 9,988 | 0 | Itapirapuã Paulista | 522.974,18 |
| ANG2KPRRA2A | KPRA2A | Sítio Parananguara - BL TTG | 0 | 14,42 | 14,42 | 0,057 | Itapirapuã Paulista | 755.035,18 |
| ANG2KPRRA3A | KPRA3A | Sítio Parananguara - BL TTG | 0 | 0,342 | 0,342 | 0,042 | Itapirapuã Paulista | 17.908,88 |
| ANG2KPRRA4A | KPRA4A | Sítio Parananguara - BL TTG | 0 | 1,939 | 1,939 | 0 | Itapirapuã Paulista | 101.602,61 |
| ANG2KPRRA5A | KPRA5A | Sítio Parananguara - BL TTG | 0 | 21,106 | 21,106 | 0,105 | Itapirapuã Paulista | 1.105.115,27 |
| ANG2KPRRA6A | KPRA6A | Sítio Parananguara - BL TTG | 0 | 0,331 | 0,331 | 0,076 | Itapirapuã Paulista | 17.409,17 |
| ANG2KPRRA7A | KPRA7A | Sítio Parananguara - BL TTG | 0 | 0,688 | 0,688 | 0 | Itapirapuã Paulista | 36.055,35 |
| ANG2KPRRA8A | KPRA8A | Sítio Parananguara - BL TTG | 0 | 0,313 | 0,313 | 0,02 | Itapirapuã Paulista | 16.468,38 |
| ANG2KPRRA9A | KPRA9A | Sítio Parananguara - BL TTG | 0 | 3,85 | 3,85 | 0,054 | Itapirapuã Paulista | 201.589,34 |
| ANG2KPRRB1A | KPRB1A | Sítio Parananguara - BL TTG | 0 | 20,77 | 20,77 | 0,077 | Itapirapuã Paulista | 1.087.532,41 |
| ANG2KPRRB2A | KPRB2A | Sítio Parananguara - BL TTG | 0 | 0,495 | 0,495 | 0,053 | Itapirapuã Paulista | 25.932,34 |
| ANG2KPRRB3A | KPRB3A | Sítio Parananguara - BL TTG | 0 | 4,657 | 4,657 | 0,02 | Itapirapuã Paulista | 243.848,56 |
| ANG2KPRRB4A | KPRB4A | Sítio Parananguara - BL TTG | 0 | 2,328 | 2,328 | 0,074 | Itapirapuã Paulista | 121.896,90 |
| ANG2KPRRB5A | KPRB5A | Sítio Parananguara - BL TTG | 0 | 20,688 | 20,688 | 0,122 | Itapirapuã Paulista | 1.083.244,39 |
| ANG2KPRRB6A | KPRB6A | Sítio Parananguara - BL TTG | 0 | 3,102 | 3,102 | 0,138 | Itapirapuã Paulista | 162.451,48 |
| ANG2KPRRB7A | KPRB7A | Sítio Parananguara - BL TTG | 0 | 2,026 | 2,026 | 0 | Itapirapuã Paulista | 106.117,72 |
| ANG2KPRRB8A | KPRB8A | Sítio Parananguara - BL TTG | 0 | 0,713 | 0,713 | 0 | Itapirapuã Paulista | 37.407,42 |

Laudo de avaliação de acervo líquido da Cambará reforestadora S.A.

| ID | Objeto de localização | Denom. objeto localização | Área | | Área efetivo plantio (ha) | Área APPF | Município | Valor contábil |
|------------|-----------------------|-----------------------------|----------------------|----------------|---------------------------|-----------|---------------------|----------------|
| | | | Plantada Klabin (ha) | Terceiros (ha) | | | | |
| ANG2KPRB9A | KPRB9A | Sítio Parananguara - BL TTG | 0 | 0,136 | 0,136 | 0 | Itapirapuã Paulista | 7.127,98 |
| ANG2KPRC0A | KPRC0A | Sítio Parananguara - BL TTG | 0 | 22,059 | 22,059 | 0,015 | Itapirapuã Paulista | 1.155.021,80 |
| ANG2KPRC1A | KPRC1A | Sítio Parananguara - BL TTG | 0 | 0,369 | 0,369 | 0 | Itapirapuã Paulista | 19.334,76 |
| ANG2KPRC2A | KPRC2A | BL TTG | 0 | 1,992 | 1,992 | 0 | Itapirapuã Paulista | 104.302,68 |
| ANG2KPSA6A | KPSA6A | Cordinhas BL TTG | 0 | 4,172 | 4,172 | 0 | Itapirapuã Paulista | 195.828,87 |
| ANG2KPSA7A | KPSA7A | Cordinhas BL TTG | 0 | 1,187 | 1,187 | 0,02 | Itapirapuã Paulista | 57.250,08 |
| ANG2KPSA8A | KPSA8A | Cordinhas BL TTG | 0 | 6,653 | 6,653 | 0 | Itapirapuã Paulista | 348.397,71 |
| ANG2KPSA9A | KPSA9A | Cordinhas BL TTG | 0 | 0,146 | 0,146 | 0 | Itapirapuã Paulista | 15.208,53 |
| ANG2KPSB0A | KPSB0A | Cordinhas BL TTG | 0 | 1,238 | 1,238 | 0 | Itapirapuã Paulista | 73.410,00 |
| ANG2KPSB1A | KPSB1A | Cordinhas BL TTG | 0 | 1,853 | 1,853 | 0 | Itapirapuã Paulista | 125.003,74 |
| ANG2KPSB2A | KPSB2A | Cordinhas BL TTG | 0 | 5,971 | 5,971 | 0 | Itapirapuã Paulista | 313.054,98 |
| ANG2KPSB3A | KPSB3A | Cordinhas BL TTG | 0 | 14,911 | 14,911 | 0,129 | Itapirapuã Paulista | 780.764,43 |
| ANG2KPSB4A | KPSB4A | Cordinhas BL TTG | 0 | 7,653 | 7,653 | 0,28 | Itapirapuã Paulista | 400.818,72 |
| ANG2KPSB5A | KPSB5A | Cordinhas BL TTG | 0 | 4,303 | 4,303 | 0 | Itapirapuã Paulista | 202.894,98 |
| ANG2KSEA0A | KSEA0A | Elias | 0 | 3,601 | 3,601 | 0 | Itapirapuã Paulista | 188.466,85 |
| ANG2KSEA3A | KSEA3A | Elias | 0 | 2,924 | 2,924 | 0,163 | Itapirapuã Paulista | 153.043,06 |
| ANG2KSEA4A | KSEA4A | Elias | 0 | 0,602 | 0,602 | 0 | Itapirapuã Paulista | 31.516,65 |
| ANG2KSEA5A | KSEA5A | Elias | 0 | 0,624 | 0,624 | 0 | Itapirapuã Paulista | 32.659,94 |
| ANG2KSEA6A | KSEA6A | Elias | 0 | 3,414 | 3,414 | 0 | Itapirapuã Paulista | 178.678,15 |
| ANG2KSEA7A | KSEA7A | Elias | 0 | 1,523 | 1,523 | 0,152 | Itapirapuã Paulista | 79.719,84 |
| ANG2KSEA8A | KSEA8A | Elias | 0 | 3,954 | 3,954 | 0 | Itapirapuã Paulista | 206.941,29 |
| ANG2KSEA9A | KSEA9A | Elias | 0 | 4,106 | 4,106 | 0 | Itapirapuã Paulista | 214.906,91 |
| ANG2KSEB0A | KSEB0A | Elias | 0 | 5,801 | 5,801 | 0 | Itapirapuã Paulista | 303.617,45 |
| ANG2KSEB1A | KSEB1A | Elias | 0 | 5,582 | 5,582 | 0 | Itapirapuã Paulista | 292.159,56 |
| ANG2KSEB2A | KSEB2A | Elias | 0 | 3,874 | 3,874 | 0 | Itapirapuã Paulista | 202.769,07 |

Laudo de avaliação de acervo líquido da Cambará reforestadora S.A.

| ID | Objeto de localização | Denom. objeto localização | Área | | | Área APPF | Município | Valor contábil |
|------------|-----------------------|------------------------------|----------------------|------------------------------|---------------------------|-----------|---------------------|----------------|
| | | | Plantada Klabin (ha) | Área Plantada Terceiros (ha) | Área efetivo plantio (ha) | | | |
| ANG2KSEB3A | KSEB3A | Elias | 0 | 7,286 | 7,286 | 0,196 | Itapirapuã Paulista | 331.335,93 |
| ANG2KSEB4A | KSEB4A | Elias | 0 | 3,033 | 3,033 | 0 | Itapirapuã Paulista | 158.762,19 |
| ANG2KSEB7A | KSEB7A | Elias | 0 | 2,962 | 2,962 | 0 | Itapirapuã Paulista | 155.101,78 |
| ANG2KSEB8A | KSEB8A | Elias | 0 | 11,37 | 11,37 | 0 | Itapirapuã Paulista | 555.068,98 |
| ANG2KSIA1A | KSIA1A | Santa Isabel do Capão Bonito | 41,2 | 0 | 44,144 | 0 | Itararé | 340.081,82 |
| ANG2KSIA2A | KSIA2A | Santa Isabel do Capão Bonito | 25,78 | 0 | 67,875 | 0 | Itararé | 544.387,62 |
| ANG2KSIA3A | KSIA3A | Capão Bonito | 22,19 | 0 | 31,591 | 0 | Itararé | 246.490,90 |
| MA02VSYA8A | VSYA8A | Marrecas - BL TTG | 0 | 5,333 | 5,333 | 0,121 | Doutor Ulysses | 295.520,44 |
| MA02VSYA2A | VSYA2A | Marrecas - BL TTG | 0 | 0,434 | 0,434 | 0,161 | Doutor Ulysses | 24.069,71 |
| MA02VSYA0A | VSYA0A | Marrecas - BL TTG | 0 | 5,361 | 5,361 | 0,122 | Doutor Ulysses | 297.070,33 |
| MA02YATD9A | YATD9A | Bom Sucesso - Vilmar Gadens | 0 | 14,787 | 14,787 | 0,439 | Tunas do Paraná | 752.977,74 |
| MA02YATD8A | YATD8A | Bom Sucesso - Vilmar Gadens | 0 | 1,417 | 1,417 | 0,162 | Tunas do Paraná | 70.562,78 |
| MA02YATD7A | YATD7A | Bom Sucesso - Vilmar Gadens | 0 | 0,088 | 0,088 | 0,088 | Tunas do Paraná | 4.481,10 |
| MA02YATD6A | YATD6A | Bom Sucesso - Vilmar Gadens | 0 | 0,153 | 0,153 | 0,153 | Tunas do Paraná | 7.791,01 |
| MA02YATD5A | YATD5A | Bom Sucesso - Vilmar Gadens | 0 | 67,849 | 67,849 | 0,713 | Tunas do Paraná | 3.454.979,81 |
| MA02YATD4A | YATD4A | Bom Sucesso - Vilmar Gadens | 0 | 47,552 | 47,552 | 2,066 | Tunas do Paraná | 2.421.424,05 |
| MA02YATD3A | YATD3A | Bom Sucesso - Vilmar Gadens | 0 | 71,867 | 71,867 | 1,732 | Tunas do Paraná | 3.659.582,81 |
| MA02YATD2A | YATD2A | Bom Sucesso - Vilmar Gadens | 0 | 53,103 | 53,103 | 0,577 | Tunas do Paraná | 2.704.089,86 |
| MA02YATD1A | YATD1A | Bom Sucesso - Vilmar Gadens | 0 | 9,045 | 9,045 | 0,267 | Tunas do Paraná | 460.585,90 |
| MA02YATD0A | YATD0A | Bom Sucesso - Vilmar Gadens | 0 | 27,044 | 27,044 | 0,686 | Tunas do Paraná | 1.377.123,82 |

Laudo de avaliação de acervo líquido da Cambará reforestadora S.A.

| ID | Objeto de localização | Denom. objeto localização | Área | | Área efetivo plantio | Área APPF | Município | Valor contábil |
|------------|-----------------------|-----------------------------|----------------------|----------------|----------------------|-----------|-----------------|----------------|
| | | | Plantada Klabin (ha) | Terceiros (ha) | | | | |
| MA02YATC9A | YATC9A | Bom Sucesso - Vilmar Gadens | 0 | 8,422 | 8,422 | 0,309 | Tunas do Paraná | 428.861,74 |
| MA02YATC8A | YATC8A | Bom Sucesso - Vilmar Gadens | 0 | 26,748 | 26,748 | 0,802 | Tunas do Paraná | 1.362.051,03 |
| MA02YATC7A | YATC7A | Bom Sucesso - Vilmar Gadens | 0 | 14,529 | 14,529 | 0,427 | Tunas do Paraná | 739.839,96 |
| MA02YATC6A | YATC6A | Bom Sucesso - Vilmar Gadens | 0 | 32,617 | 32,617 | 0,731 | Tunas do Paraná | 1.660.909,91 |
| MA02YATC5A | YATC5A | Bom Sucesso - Vilmar Gadens | 0 | 20,888 | 20,888 | 0 | Tunas do Paraná | 1.063.650,43 |
| MA02YATC4A | YATC4A | Bom Sucesso - Vilmar Gadens | 0 | 13,633 | 13,633 | 0,249 | Tunas do Paraná | 694.214,21 |
| MA02YATC3A | YATC3A | Bom Sucesso - Vilmar Gadens | 0 | 28,729 | 28,729 | 1,469 | Tunas do Paraná | 1.462.926,72 |
| MA02YATC2A | YATC2A | Bom Sucesso - Vilmar Gadens | 0 | 27,74 | 27,74 | 0,091 | Tunas do Paraná | 1.412.565,26 |
| MA02YATC1A | YATC1A | Bom Sucesso - Vilmar Gadens | 0 | 2,531 | 2,531 | 0,319 | Tunas do Paraná | 126.036,97 |
| MA02YATCOA | YATCOA | Bom Sucesso - Vilmar Gadens | 0 | 2,485 | 2,485 | 0 | Tunas do Paraná | 123.746,29 |
| MA02YATB9A | YATB9A | Bom Sucesso - Vilmar Gadens | 0 | 20,576 | 20,576 | 0,205 | Tunas do Paraná | 1.047.762,89 |
| MA02YATB8A | YATB8A | Bom Sucesso - Vilmar Gadens | 0 | 13,55 | 13,55 | 0,315 | Tunas do Paraná | 689.987,71 |
| MA02YATB7A | YATB7A | Bom Sucesso - Vilmar Gadens | 0 | 4,846 | 4,846 | 0,385 | Tunas do Paraná | 246.766,09 |
| MA02YATB6A | YATB6A | Bom Sucesso - Vilmar Gadens | 0 | 2,917 | 2,917 | 0 | Tunas do Paraná | 145.258,73 |
| MA02YATB5A | YATB5A | Bom Sucesso - Vilmar Gadens | 0 | 1,255 | 1,255 | 0 | Tunas do Paraná | 63.906,61 |
| MA02YATB4A | YATB4A | Bom Sucesso - Vilmar Gadens | 0 | 8,827 | 8,827 | 0,309 | Tunas do Paraná | 449.484,99 |
| MA02YATB3A | YATB3A | Bom Sucesso - Vilmar Gadens | 0 | 12,225 | 12,225 | 0,197 | Tunas do Paraná | 622.516,59 |

Laudo de avaliação de acervo líquido da Cambará reforestadora S.A.

| ID | Objeto de localização | Denom. objeto localização | Área | | | Área APPF | Município | Valor contábil |
|------------|-----------------------|-----------------------------|----------------------|------------------------------|---------------------------|-----------|-----------------|----------------|
| | | | Plantada Klabin (ha) | Área Plantada Terceiros (ha) | Área efetivo plantio (ha) | | | |
| MA02VATB2A | VATB2A | Bom Sucesso - Vilmar Gadens | 0 | 3,668 | 3,668 | 0,877 | Tunas do Paraná | 186.780,44 |
| MA02VATB1A | VATB1A | Bom Sucesso - Vilmar Gadens | 0 | 9,857 | 9,857 | 1,519 | Tunas do Paraná | 501.934,24 |
| MA02VATB0A | VATB0A | Bom Sucesso - Vilmar Gadens | 0 | 1,556 | 1,556 | 0,287 | Tunas do Paraná | 77.484,60 |
| MA02VATA9A | VATA9A | Bom Sucesso - Vilmar Gadens | 0 | 5,146 | 5,146 | 0,341 | Tunas do Paraná | 262.042,57 |
| MA02VATA8A | VATA8A | Bom Sucesso - Vilmar Gadens | 0 | 2,202 | 2,202 | 0 | Tunas do Paraná | 112.129,37 |
| MA02VATA7A | VATA7A | Bom Sucesso - Vilmar Gadens | 0 | 2,016 | 2,016 | 0 | Tunas do Paraná | 102.657,95 |
| MA02VATA6A | VATA6A | Bom Sucesso - Vilmar Gadens | 0 | 9,345 | 9,345 | 0,73 | Tunas do Paraná | 475.862,38 |
| MA02VATA5A | VATA5A | Bom Sucesso - Vilmar Gadens | 0 | 0,632 | 0,632 | 0,04 | Tunas do Paraná | 31.471,89 |
| MA02VATA4A | VATA4A | Bom Sucesso - Vilmar Gadens | 0 | 15,341 | 15,341 | 0,81 | Tunas do Paraná | 781.188,30 |
| MA02VATA3A | VATA3A | Bom Sucesso - Vilmar Gadens | 0 | 3,645 | 3,645 | 0,355 | Tunas do Paraná | 185.609,24 |
| MA02VATA2A | VATA2A | Bom Sucesso - Vilmar Gadens | 0 | 3,279 | 3,279 | 0,423 | Tunas do Paraná | 166.971,93 |
| MA02VATA1A | VATA1A | Bom Sucesso - Vilmar Gadens | 0 | 0,704 | 0,704 | 0 | Tunas do Paraná | 35.848,81 |
| MA02VATA0A | VATA0A | Bom Sucesso - Vilmar Gadens | 0 | 18,076 | 18,076 | 0,343 | Tunas do Paraná | 920.458,89 |
| MA02VATB6A | VATB6A | Várzea | 16,501 | 0 | 16,501 | 0 | Jaguaríaiava | 118.174,87 |
| MA02VATB4A | VATB4A | Várzea | 21 | 0 | 44,079 | 0 | Jaguaríaiava | 285.248,20 |
| MA02VATB3A | VATB3A | Várzea | 33,292 | 0 | 33,292 | 0 | Jaguaríaiava | 239.301,15 |
| MA02VATB2A | VATB2A | Várzea | 35,63 | 0 | 47,708 | 0 | Jaguaríaiava | 340.012,42 |
| MA02VATB1B | VATB1B | Várzea | 1,381 | 0 | 1,381 | 0 | Jaguaríaiava | 4.670,73 |
| MA02VATB1A | VATB1A | Várzea | 60,418 | 0 | 64,548 | 0 | Jaguaríaiava | 529.525,38 |
| MA02VATB0A | VATB0A | Várzea | 33,5 | 0 | 34,379 | 0 | Jaguaríaiava | 238.893,30 |

Laudo de avaliação de acervo líquido da Cambará reforestadora S.A.

| ID | Objeto de localização | Denom. objeto localização | Área | | Área efetivo plantio (ha) | Área APP | Município | Valor contábil |
|------------|-----------------------|---------------------------|----------------------|----------------|---------------------------|----------|-------------|----------------|
| | | | Plantada Klabin (ha) | Terceiros (ha) | | | | |
| MA02VATA8A | VATA8A | Várzea | 0 | 4,027 | 4,027 | 0 | Jaguaríaiwa | 28.366,68 |
| MA02VATA7A | VATA7A | Várzea | 3,003 | 0 | 3,003 | 0 | Jaguaríaiwa | 24.062,59 |
| MA02VATA6A | VATA6A | Várzea | 0,976 | 0 | 0,976 | 0 | Jaguaríaiwa | 9.396,15 |
| MA02VATA5D | VATA5D | Várzea | 0 | 1,441 | 1,441 | 0 | Jaguaríaiwa | 10.150,58 |
| MA02VATA5A | VATA5A | Várzea | 0 | 13,861 | 13,861 | 0 | Jaguaríaiwa | 96.272,02 |
| MA02VATA4D | VATA4D | Várzea | 0 | 27,504 | 27,504 | 0 | Jaguaríaiwa | 193.741,53 |
| MA02VATA4A | VATA4A | Várzea | 6,556 | 0 | 6,556 | 0 | Jaguaríaiwa | 46.746,72 |
| MA02VATA3D | VATA3D | Várzea | 0 | 4,393 | 4,393 | 0 | Jaguaríaiwa | 30.944,83 |
| MA02VATA3C | VATA3C | Várzea | 8,5 | 0 | 9,805 | 0 | Jaguaríaiwa | 72.143,50 |
| MA02VATA3B | VATA3B | Várzea | 55,5 | 0 | 56,205 | 0 | Jaguaríaiwa | 464.771,50 |
| MA02VATA3A | VATA3A | Várzea | 5 | 0 | 27,819 | 0 | Jaguaríaiwa | 269.300,58 |
| MA02VATA2D | VATA2D | Várzea | 0 | 4,747 | 4,747 | 0 | Jaguaríaiwa | 33.438,45 |
| MA02VATA2B | VATA2B | Várzea | 61,335 | 0 | 61,335 | 0 | Jaguaríaiwa | 841.782,93 |
| MA02VATA2A | VATA2A | Várzea | 0 | 24,734 | 24,734 | 0 | Jaguaríaiwa | 174.229,31 |
| MA02VATA1D | VATA1D | Várzea | 0 | 6,5 | 6,5 | 0 | Jaguaríaiwa | 45.786,79 |
| MA02VATA1A | VATA1A | Várzea | 0 | 39,972 | 39,972 | 0 | Jaguaríaiwa | 281.567,64 |
| MA02VATA0D | VATA0D | Várzea | 0 | 1,963 | 1,963 | 0 | Jaguaríaiwa | 13.827,61 |
| MA02VATA0A | VATA0A | Várzea | 0 | 46,381 | 46,381 | 0 | Jaguaríaiwa | 333.806,01 |
| MA02OTCB1A | OTCB1A | Tucunduva | 14,131 | 0 | 14,131 | 0 | Sengés | 200.066,65 |
| MA02OTCB0B | OTCB0B | Tucunduva | 12,323 | 0 | 12,323 | 0 | Sengés | 63.839,66 |
| MA02OTCA9A | OTCA9A | Tucunduva | 45,435 | 0 | 45,435 | 0 | Sengés | 584.983,44 |
| MA02OTCA6A | OTCA6A | Tucunduva | 51,638 | 0 | 51,638 | 0 | Sengés | 918.161,05 |
| MA02OTCA5A | OTCA5A | Tucunduva | 20,2 | 0 | 29,967 | 0 | Sengés | 532.915,92 |
| MA02OTCA4A | OTCA4A | Tucunduva | 0,798 | 0 | 0,798 | 0 | Sengés | 6.545,46 |
| MA02OTCA3C | OTCA3C | Tucunduva | 26,068 | 0 | 26,068 | 0 | Sengés | 291.387,01 |
| MA02OTCA3B | OTCA3B | Tucunduva | 31,892 | 0 | 31,892 | 0 | Sengés | 412.497,99 |
| MA02OTCA2A | OTCA2A | Tucunduva | 1,713 | 0 | 1,713 | 0 | Sengés | 14.050,22 |

Laudo de avaliação de acervo líquido da Cambará reforestadora S.A.

| ID | Objeto de locação | Denom. objeto locação | Área | | Área efetivo plantio (ha) | Área APPF | Município | Valor contábil |
|--------------|----------------------|--------------------------|-------------------------|---------------------------------|------------------------------|-----------|-----------|----------------------|
| | | | Plantada Klabin (ha) | Área Plantada Terceiros (ha) | | | | |
| MA020TCA1A | OTCA1A | Tucunduva | 31,512 | 0 | 31,512 | 0 | Sengés | 284.714,24 |
| MA020TCA0B | OTCA0B | Tucunduva | 24,5 | 0 | 43,086 | 0 | Sengés | 550.795,40 |
| Total | | | | | | | | 78.992.635,42 |



ASSINATURA ELETRÔNICA

Certificamos que o ato da empresa ITARARÉ REFLORESTADORA S.A. consta assinado digitalmente por:

| IDENTIFICAÇÃO DO(S) ASSINANTE(S) | |
|----------------------------------|------|
| CPF/CNPJ | Nome |
| 22048108865 | |
| 47689158846 | |